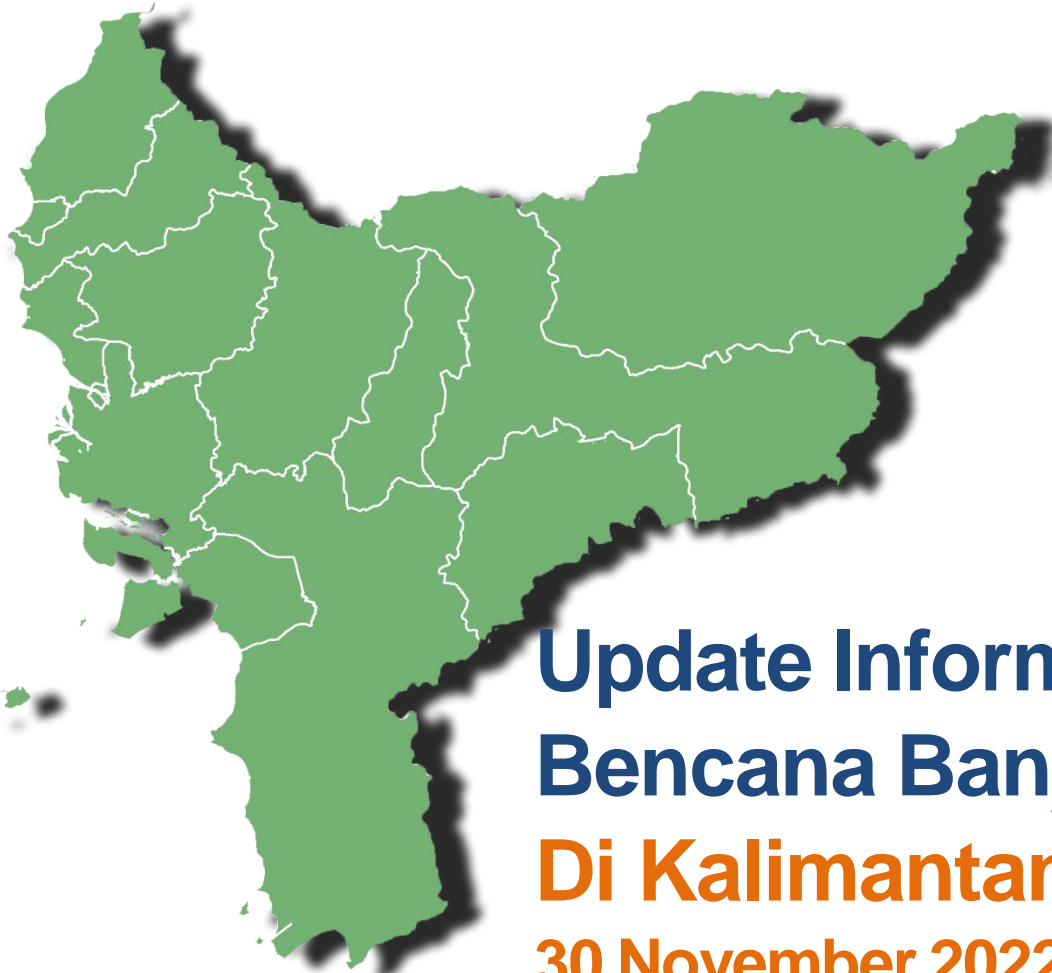




# SATGAS INFORMASI BENCANA BPBD PROVINSI KALIMANTAN BARAT



## Update Informasi Bencana Banjir Di Kalimantan Barat 30 November 2022

**Reaktif, Cepat dan Tangguh**  
Website : <https://bpbk.kalbarprov.go.id/>



**BPBD PROV.KALBAR**



# SATGAS INFORMASI BENCANA BPBD PROVINSI KALIMANTAN BARAT

## PENETAPAN STATUS TANGGAP DARURAT DALAM RANGKA PENANGANAN BENCANA BANJIR, PUTING BELIUNG DAN TANAH LONGSOR DI KALIMANTAN BARAT TAHUN 2022

NO	PROVINSI / KABUPATEN / KOTA	NOMOR SK	KETERANGAN
1	Provinsi Kalimantan Barat	1119/BPBD/2022	10 Oktober s/d 31 Desember 2022
2	Kabupaten Sintang	360/1198/KEP- BPBD/2022	28 Oktober s/d 3 November 2022
3	Kabupaten Kapuas Hulu	568/BPBD/2022	01 Oktober 2022 s/d 31 Desember 2022 (Perpanjangan)
4	Kabupaten Melawi	360/265/TAHUN 2022	09 November 2022 s/d 09 Desember 2022 (Perpanjangan ke 2)
5	Kabupaten Ketapang	422/BPBD-B/2022	5 November s/d 19 November 2022 (Perpanjangan)
6	Kabupaten Sanggau	353/BPBD/2022	3 Oktober s/d Desember 2022
7	Kabupaten Sekadau	362/261/BPBD/X/2022	12 Oktober s/d 26 Oktober 2022
8	Kabupaten Kayong Utara	490/BPBD/X/2022	11 Oktober s/d 25 Oktober 2022
9	Kabupaten Kubu Raya	730/BPBD/2022	16 November s/d 29 November 2022 (Perpanjangan)

**Reaktif, Cepat dan Tangguh**

Website : <https://bpbd.kalbarprov.go.id/>



**BPBD PROV.KALBAR**



# SATGAS INFORMASI BENCANA BPBD PROVINSI KALIMANTAN BARAT

## REKAPITULASI WILAYAH DAN MASYARAKAT TERDAMPAK BENCANA BANJIR DI KALIMANTAN BARAT TAHUN 2022 UPDATE TANGGAL 30 NOVEMBER 20222

NO	KABUPATEN KOTA	JUMLAH WILAYAH	JUMLAH PENDUDUK	JUMLAH	RUMAH
		TERDAMPAK	TERDAMPAK	PENGUNGS	TERENDAM
1	Kapuas Hulu	60 Desa, 8 Kecamatan	11.064 KK, 36.572 Jiwa	20 KK, 75 Jiwa	5.428
2	Sekadau	9 Desa, 3 Kecamatan	1. 802 KK, 5.007 Jiwa	0	0
3	Kubu Raya	8 Desa, 4 Kecamatan	4. 026 KK, 14. 124 Jiwa	0	2. 452 Unit
4	Ketapang	3 Desa, 1 Kecamatan	808 KK, (2. 758 Jiwa)	0	430 Unit
JUMLAH		80 Desa / Kel, 16 Kec, 4 Kab / Kota	17. 697 KK, 53.994 Jiwa	20 KK, 75 Jiwa	8.310 Unit



# SATGAS INFORMASI BENCANA BPBD PROVINSI KALIMANTAN BARAT

KEPUTUSAN GUBERNUR KALIMANTAN BARAT  
Nomor : 1119/BPBD/2022 Tanggal 10 Oktober 2022  
Tentang Penetapan Status Tanggap Darurat Penanganan  
Banjir, Puting Beliuang dan Tanah Longsor  
Di Kalimantan Barat tahun 2022



SATGAS INFORMASI BENCANA  
BPBD PROVINSI KALIMANTAN BARAT

**Reaktif, Cepat dan Tangguh**



KABUPATEN SEKADAU		KET
29/11/2022	30/11/2022	
<ul style="list-style-type: none"> <li>Wilyah terdampak : 9 Desa, 3 Kecamatan</li> <li>Warga terdampak 1.802 KK (5.007 Jiwa)</li> <li>Rumah terendam 0 Unit</li> <li>Mengungsi 0 KK ( 0 Jiwa)</li> </ul>	<ul style="list-style-type: none"> <li>Wilyah terdampak : 9 Desa, 3 Kecamatan</li> <li>Warga terdampak 1.802 KK (5.007 Jiwa)</li> <li>Rumah terendam 0 Unit</li> <li>Mengungsi 0 KK ( 0 Jiwa)</li> </ul>	

KABUPATEN KAPUAS HULU		KET
29/11/2022	30/11/2022	
<ul style="list-style-type: none"> <li>Wilyah terdampak : 60 Desa, 8 Kecamatan</li> <li>Warga terdampak 11.064 KK (36.572 Jiwa)</li> <li>Mengungsi 20 KK (75 Jiwa)</li> <li>Rumah terendam 5.428 unit</li> <li>Fasum terdampak 287 unit</li> </ul>	<ul style="list-style-type: none"> <li>Wilyah terdampak : 60 Desa, 8 Kecamatan</li> <li>Warga terdampak 11.064 KK (36.572 Jiwa)</li> <li>Mengungsi 20 KK (75 Jiwa)</li> <li>Rumah terendam 5.428 unit</li> <li>Fasum terdampak 287 unit</li> </ul>	

KABUPATEN KETAPANG		KET
29/11/2022	30/11/2022	
<ul style="list-style-type: none"> <li>Wilyah terdampak : 3 Desa, 1 Kecamatan</li> <li>Warga terdampak 808 KK (2.758 Jiwa)</li> <li>Rumah terendam 430 Unit</li> <li>Mengungsi 0 KK (0 Jiwa)</li> </ul>	<ul style="list-style-type: none"> <li>Wilyah terdampak : 3 Desa, 1 Kecamatan</li> <li>Warga terdampak 808 KK (2.758 Jiwa)</li> <li>Rumah terendam 430 Unit</li> <li>Mengungsi 0 KK (0 Jiwa)</li> </ul>	

Wilyah terdampak : 4 Kabupaten/ Kota 16 Kecamatan 80 Desa/ Kelurahan	Warga terdampak : ● 17.697 KK (53.994 Jiwa) ● Mengungsi : 20 KK (75 Jiwa) ● Rumah terendam 8.310 unit ● Balita terdampak 0 Jiwa ● Fasum terdampak 287 unit
---	---



KABUPATEN KUBU RAYA		KET
29/11/2022	30/11/2022	
<ul style="list-style-type: none"> <li>Wilyah terdampak : 8 Desa, 4 Kecamatan</li> <li>Warga terdampak 4.026KK (14.124 Jiwa)</li> <li>Balita terdampak 0 Jiwa</li> <li>Rumah terendam 2.452 Unit</li> </ul>	<ul style="list-style-type: none"> <li>Wilyah terdampak : 8 Desa, 4 Kecamatan</li> <li>Warga terdampak 4.026KK (14.124 Jiwa)</li> <li>Balita terdampak 0 Jiwa</li> <li>Rumah terendam 2.452 Unit</li> </ul>	





# SATGAS INFORMASI BENCANA BPBD PROVINSI KALIMANTAN BARAT



## SATGAS INFORMASI BENCANA BPBD PROVINSI KALIMANTAN BARAT

**Reaktif, Cepat dan Tangguh**



**BPBD PROV.KALBAR**

Website : <https://bpbdkalbarprov.go.id/>

### Kab. Kapuas Hulu

**Kecamatan Badau**

- Warga terdampak 303 KK (967 Jiwa)
- Mengungsi 0 Jiwa
- Rumah terendam 185 Unit

**Kecamatan Semitau**

- Warga terdampak 1.175 KK (3.707 Jiwa)
- Mengungsi 0 Jiwa
- Rumah terendam 403 Unit

**Kecamatan Silat Hilir**

- Warga terdampak 1.247 KK (3.710 Jiwa)
- Mengungsi 0 Jiwa
- Rumah terendam 1.019 Unit

**Kecamatan Suhaid**

- Warga terdampak 2.208 KK (7.432 Jiwa)
- Mengungsi 0 Jiwa
- Rumah terendam 1.432 Unit

**Kecamatan Selimbau**

- Warga terdampak 3.244 KK (9.643 Jiwa)
- Mengungsi 0 Jiwa
- Rumah terendam 1.904 Unit

**Kecamatan Jongkong**

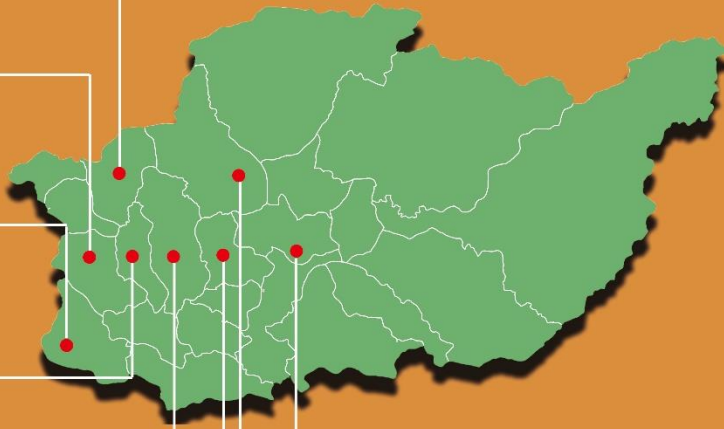
- Warga terdampak 227 KK (2.182 Jiwa)
- Mengungsi 0 Jiwa
- Rumah terendam 173 Unit

**Kecamatan Batang Lupar**

- Warga terdampak 457 KK (1.438 Jiwa)
- Mengungsi 20 KK (75 Jiwa)
- Rumah terendam 137 Unit

**Kecamatan Bunut Hilir**

- Warga terdampak 2.202 KK (7.493 Jiwa)
- Mengungsi 0 Jiwa
- Rumah terendam 233 Unit



- Wilayah Terdampak 8 Kecamatan
- 60 Desa
- Warga terdampak 11.064 KK (36.572 Jiwa)
- Mengungsi 20 KK (75 Jiwa)
- Rumah Terendam 5.486 Unit
- Fasum Terdampak 287 Unit

KEPUTUSAN GUBERNUR KALIMANTAN BARAT  
Nomor : 1119/BPBD/2022 Tanggal 10 Oktober 2022  
Tentang Penetapan Status Tanggap Darurat Penanganan  
Banjir, Puting Beliung dan Tanah Longsor  
Di Kalimantan Barat tahun 2022

Update Tanggal 30 November 2022

Sumber Data BPBD Kab. Kapuas Hulu

**Reaktif, Cepat dan Tangguh**

Website : <https://bpbdkalbarprov.go.id/>



**BPBD PROV.KALBAR**



# SATGAS INFORMASI BENCANA BPBD PROVINSI KALIMANTAN BARAT



## SATGAS INFORMASI BENCANA BPBD PROVINSI KALIMANTAN BARAT

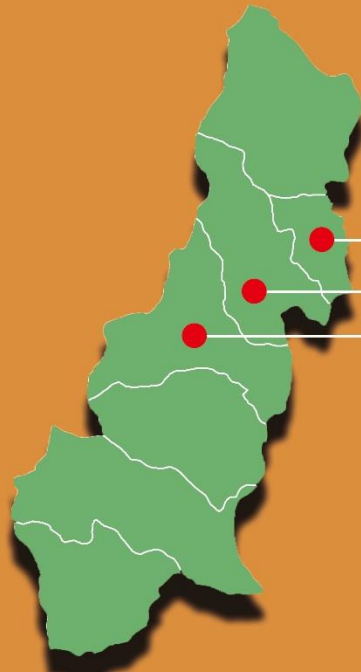
**Reaktif, Cepat dan Tangguh**

**f t i BPBD PROV.KALBAR**

Website : <https://bpbd.kalbarprov.go.id/>

### Kabupaten Sekadau

KEPUTUSAN GUBERNUR KALIMANTAN BARAT  
Nomor : 1119/BPBD/2022 Tanggal 10 Oktober 2022  
Tentang Penetapan Status Tanggap Darurat Penanganan  
Banjir, Puting Beliung dan Tanah Longsor  
Di Kalimantan Barat tahun 2022



#### Kecamatan Belitang

- Warga terdampak  
431 KK ( 1.159 Jiwa)
- Mengungsi  
0 Jiwa
- Rumah terendam  
0 Unit

#### Kecamatan Belitang Hilir

- Warga terdampak  
840 KK ( 2.040 Jiwa)
- Mengungsi  
0 Jiwa
- Rumah terendam  
0 Unit

#### Kecamatan Sekadau Hilir

- Warga terdampak  
531 KK ( 1.808 Jiwa)
- Mengungsi  
0 Jiwa
- Rumah terendam  
0 Unit

- Wilayah terdampak  
3 Kecamatan, 9 Desa
- Warga terdampak  
1.802 KK ( 5.007 Jiwa)
- Mengungsi  
0 Jiwa
- Rumah terendam  
0 Unit

Update tanggal 30 November 2022

Sumber data : BPBD Kab. Sekadau

**Reaktif, Cepat dan Tangguh**

Website : <https://bpbd.kalbarprov.go.id/>



**BPBD PROV.KALBAR**