

PEMERINTAH PROVINSI KALIMANTAN BARAT  
BADAN PENANGGULANGAN BENCANA DAERAH

**POS KOMANDO  
PENANGANAN DARURAT BENCANA**

Jln. Adi Sucipto No. 50 Telp. (0561) 744219 Fax. (0561) 744220

website : [www.bpbdkalbar.info](http://www.bpbdkalbar.info)

PONTIANAK - KALIMANTAN BARAT



**LAPORAN HARIAN  
SATGAS PENANGANAN DARURAT  
BENCANA  
PROVINSI KALIMANTAN BARAT  
SENIN 21 OKTOBER 2019**





## PONTIANAK BASE

### 1. HELIKOPTER Mi 8 / UR-CND

PIC Zhuravlov Maksym

SIC Maksym Oleksiyenko

FE Oleksand Bykov

### SORTIE 1 :

## Kendawangan Kanan, Kab. Ketapang 16 X WB

Before




After





## SORTIE 1 :

### Sungai Nanjung , Matan Hilir Selatan. Ketapang 8 X WB





Selamat sore, mhn ijin melaporkan hasil kegiatan Water Bombing Mi8/UR-CND sbb:

**Sortie 1**

Tgl 21 Okt 19

Lokasi : Kendawangan Kanan, Ketapang

Jam : 3.55

WB : 16 x

Air. : 54.608 ltr

**Sortie 2**

Lokasi : Sungai Nanjung, Ketapang

Jam : 1.35

WB : 8 x

Air. : 27.304 ltr

Total :

Jam : 5.30

WB. : 24 x

Air. : 81.912 ltr

**G. Total Kontrak 1**

Jam : 88.40

WB : 510 x

Air. : 1.740.630 ltr

\*G Total WB dari 31 Augs sd 21 Okt 19

T. Jam : 88.40

T. WB. : 510 x

T. Air : 1.740.630 ltr

**Status Serviceable**

Demikian dilaporkan dan terimakasih.

**PNK OPS UR CND**

17:36

**Mi 8 / UR-CND**

**Melakukan Sortie 2 di Kendawangan Kanan, Ketapang dan Sungai Nanjung, Kab. Ketapang 24 X WB**



## KETAPANG BASE

### 2. HELIKOPTER Bell 407 PK- JBL

PIC. Sugiharto

ENG. Deden

Hlo. Adit

### SORTIE 1 :




Sungai Jawi,  
Kec. Matan Hilir  
Sel., Kabupaten  
Ketapang,

**FIRE SPOT**



Sungai Nanjung ,  
Kec Matan Hilir  
Selatan, Kab  
Ketapang

**FIRE SPOT**



Kendawangan  
Kanan. Kec  
Kendawangan.  
Kab Ketapang

**FIRE SPOT**



21 Oct 2019 10:53:17  
-2°40'33"S 110°13'30"E  
Kendawangan Kanan  
Kendawangan  
Altitude: 558.9m  
Speed: 190.3km/h  
PRATAMA PK-JBL FIRE PATROL-KETAPANG



**Desa Kendawangan  
Kanan, Kec  
Kendawangan, Kab  
Ketapang**

**FIRE SPOT**



21 Oct 2019 11:31:46  
-2°55'40"S 110°17'4"E  
Altitude: 712.3m  
Speed: 204.4km/h  
PRATAMA PK-JBL FIRE PATROL-KETAPANG



**Pembedilan, Kec  
Kendawangan, Kab  
Ketapang**

**FIRE SPOT**



21 Oct 2019 11:32:06  
-2°6'55"S 110°27'18"E  
Altitude: 726.2m  
Speed: 223.7km/h  
PRATAMA PK-JBL FIRE PATROL-KETAPANG



**Randai. Kec  
Marau Kab  
Ketapang**

**FIRE SPOT**



**Pesaguan. Kec  
Matan Hilir  
Selatan. Kab  
Ketapang**

**ARR MVT Bell 407 / PK-JBL  
Sortie 1  
Senin, 21 Oktober 2019  
ETD : 03:00 UTC / 10:00 LT  
ATD : 03:12 UTC / 10:12 LT  
ATA : 04:55 UTC / 11:55 LT**

**BH : 01.43**

**Crew :  
PIC : Sugiharto  
EOB : Deden  
HLO : Adit**

**Pax : NIL**

**Patroli Area :  
Pembedilan  
S 02°55'57.64"  
E 110°17'23.71"  
Dist : 69.36 NM frn KTG  
Rad : 163.7° frn KTG**

**Randai, Marau  
S 02°06'52.99"  
E 110°27'18.00"  
Dist : 34.41 NM frn KTG  
Rad : 121.1° frn KTG**

**Pesaguan Kanan  
S 02°02'15.87"  
E 110°19'33.23"  
Dist : 25.4 NM frn KTG  
Rad : 121.1° frn KTG**

**Remarks :  
Kecamatan Matan Hilir Selatan :  
- Desa Sungai Nanjung masih kondusif ditemukan HS.  
- Desa Pesaguan Kanan kondusif tidak ditemukan titik HS.**



- Desa Sungai Jawi ditemukan titik HS.  
Kecamatan Kendawangan :
- Desa Kendawangan Kanan kondusif ditemukan titik HS.  
Kecamatan Marau
- Desa Randai sudah kondusif masih ditemukan HS kecil

Terima kasih

Salam,

Ops Pratama PK - JBL / Bell-407

12:43





Mohon ijin melaporkan kegiatan penerbangan patroli udara.

Bell 407/ PK - JBL /Base KTG /Tgl. 21 Oct 2019, sbb :

Sorti : 1

Dari hasil patroli udara PK – JBL Bell 407 di laporkan bahwa keadaan di kabupaten ketapang sebagai berikut :

Kecamatan Matan Hilir Selatan :

- Desa Sungai Nanjung masih kondusif ditemukan HS.
- Desa Pesaguan Kanan kondusif tidak ditemukan titik HS.
- Desa Sungai Jawi ditemukan titik HS.

Kecamatan Kendawangan :

- Desa Kendawangan Kanan kondusif ditemukan titik HS.

Kecamatan Marau

- Desa Randai sudah kondusif masih ditemukan HS kecil

Jumlah Jam : 01:43

Total Hrs per 21 Oct' 2019 : 96:52 Hrs

Remaining Hrs : 03:08 Hrs to 100 Hrs

\*ACFT Status : Serviceable

Terima kasih.

Salam,

BELL 407 Pratama / OPS\_PNK

# PONTIANAK BASE



## 3. HELIKOPTER Bell 412 / PK-PDA

PIC. Capt. Benny H. M.

SIC. Fo. Asmono


Fo. Gunawan W.

Eng. Mugiono Avi. Dedi kris.


HLO. Hariadi S.

HLO. Ferry S.


### SORTIE 1 :




Kec. Sungai.  
Ambawang Kab.  
Kubu Raya  
Hujan Ringan




Tlk. Bakung,  
Kab. Kubu Raya  
Hujan Lebat




Kab. Kayong  
Utara



**S. Hilir, Kab.  
Kayong Utara**



**Danau Buntar, Kec  
Kendawangan, Kab  
Ketapang**



**Telok Pagedai,  
Kab. Kubu Raya**



**ARR MVT Bell 412 / PK-PDA  
Senin, 21 Oktober 2019**

ETD PNK. : 03:00z / 10:00Lt  
ATD PNK : 03:00z / 10:00Lt  
ATA PNK : 05:20z / 12:20Lt

**Crew :**

PIC. Capt. Benny H. M.  
SIC. Fo. Asmono  
      Fo. Gunawan W.  
Eng. Mugiono  
Avi. Dedi kris.  
HLO. Hariadi S.  
HLO. Ferry S.

**Misi : Air Patrol**

**Jam. : 02:20 hrs**

**Route :**

**Tlk. Bakung**

S. 00 04'31"  
E. 109 43'58"  
R. 083 from PNK  
D. 20 Nm from PNK

**Kab. Kayong Utara**

S. 00 55'21"  
E. 110 02'41"  
R. 141 from PNK  
D. 66 Nm from PNK

**Tj. Harapan**

S. 00 52'21"  
E. 109 21'16"  
R. 180 from PNK  
D. 48 Nm from PNK



**Tlk. Pa'kedai**

**S. 00 14'23"**

**E. 109 10'28"**

**R. 222 from PNK**

**D. 21 Nm from PNK**

**Remark :**

Hasil pantauan patroli udaradi Kab. Kayong Utara Area masih kondusif / aman untuk terjadi karhutla.

Terimakasih

Salam

**Ops - PAS Bell 412 EP PNK**



Mohon Izin melaporkan status operasi Air Patrol Bell 412 / PK-PDA MVT:

**Tanggal 21 Oktober 2019**

Bell 412 / PK-PDA

**Sortie #1**

**Air patrol**

1. Jam : 02:20 Hrs

**Total Sortie #1**

Jumlah :

Jam : 02:20 Hrs

Remark :

**PK-PDA Serviceable**

**Total Keseluruhan Kontrak 100 jam ke 3 :**

1. Jam patroli : 41:50 hrs
2. Jam WB. : -
3. Jam Test flt : 00:45 hrs
4. Jumlah air. : -
5. Jumlah Sortie : 21
6. Total Jam. : 42:35 hrs

Demikian pemberitahuan kami,

Terimakasih

Salam

Ops PAS Bell 412 PK-PDA



**LAPORAN KEGIATAN SATGAS UDARA  
OPERASI HELIKOPTER WATER BOMBING DAN PATROLI  
POS KOMANDO UTAMA PENANGANAN DARURAT BENCANA  
ASAP AKIBAT KARHUTLA PROVINSI KALIMANTAN BARAT TAHUN 2019  
Update 21 Oktober 2019**

## 1. HELI BOMBING

NO	JENIS HELIKOPTER	PIHAK PENYEDIA	JUMLAH BOMBING	JUMLAH JAM TERBANG	KETERANGAN
1	BELL 214B / N 216 PJ	DWIYASA PUTRA PRAKARSA	5.498 WB/ 16.494.000 LTR	420 JAM 37 MENIT	DATA OPERATOR
2	BELL 214B / N234 PH	MAKNA CITA ALTAIR	4.970 WB/ 14.910.000 LTR	406 JAM 38 MENIT	DATA OPERATOR
3	BELL 214B / N254 SM	MAKNA CITA ALTAIR	4.180 WB/ 12.672.000 LTR	414 JAM 41 MENIT	DATA OPERATOR
4	MI 8 MTV / UR-CMX	AVIASI MANGKUBUMI PERSADA	2.469 WB/ 8.426.697 LTR	313 JAM 21 MENIT	DATA OPERATOR
5	MI 8 MTV / UR-CMN	AVIAN NUSA DIRGANTARA	2.122 WB/ 7.242.386 LTR	309 JAM 00 MENIT	DATA OPERATOR
6	MI 8 MTV / UR-CND	AAL GROUP PACIFIC	510 WB/ 1.740.630 LTR	88 JAM 40 MENIT	DATA OPERATOR
7	BELL 412EP / PK-PDA	PELITA AIR SERVICE	729 WB/ 1.093.500 LTR	104 JAM 35 MENIT	DATA OPERATOR

## 2. HELI PATROLI

NO	JENIS HELIKOPTER	PIHAK PENYEDIA	JUMLAH BOMBING	JUMLAH JAM TERBANG	KETERANGAN
8	BELL 407 PK-JBL	SUMBER PRATAMA CITRA	50 SORTIE	96 JAM 52 MENIT	DATA OPERATOR
9	BELL 412EP / PK-PDA	PELITA AIR SERVICE	49 SORTIE	92 JAM 55 MENIT	DATA OPERATOR

## 3. TMC

NO	JENIS PESAWAT	PIHAK PENYEDIA	JUMLAH BOMBING	JUMLAH SEMAI/ SORTIE	KETERANGAN
10	CASSA A2107	BPPT	8 SORTIE/ 15 JAM 50 MENIT	23 SORTIE/ 43.000 KG	DATA OPERATOR
10	CASSA A2901	BPPT	15 SORTIE/ 40 JAM 30 MENIT	56 JAM 20 MENIT	DATA OPERATOR



# **SATGAS PATROLI DAN PEMADAMAN DARAT BPBD SE-KALIMANTAN BARAT**

**BELUM ADA LAPORAN MASUK**





## **SATUAN TUGAS GABUNGAN 1512**

**BELUM ADA LAPORAN MASUK**



## SATGAS PATROLI PEMADAMAN DARAT TNI


KOMANDO SATGAS GABUNGAN PENANGGULANGAN KARIHUTLA  
KOMANDO SATGAS GABUNGAN TNI

### DATA LUAS LAHAN TERBAKAR SATGASGAB KARHUTLA WILAYAH KALIMANTAN BARAT PERIODE 1 JANUARI SD 21 OKTOBER 2019

NO		KAB/KOTA	BULAN										JML HA
URT	BAG		JAN	FEB	MAR	APR	MEI	JUN	JUL	AGU	SEP	OKT	
1	2	3	4	5	6	7	8	9	10	11	12	13	14
<b>A</b>		KODIM 1201/MPH											
	1	Kab. Mempawah	2	0.5	19.5	13.75	10	7.3	103	224.5	41.5		428.05
	2	Kab. Landak		2	4.7	8.2	2.5	6	9.1	98.6	39.6		170.7
<b>B</b>		KODIM 1202/SKW											
	1	Kota Singkawang			2.5					9.1	59.6		71.2
	2	Kab. Bengkayang			5	3		1.3	33	109	148.1		299.4
	3	Kab Sambas			37.5	8.3	37.5	3		151.4	373.7		611.4
<b>C</b>		KODIM 1203/KTP											
	1	Kab. Kotapang				18.5	11.9	9	140.7	464.45	1728	128.6	2601.15
	2	Kab. KKU				0.6			5.6	34.85	288.3		329.26
<b>D</b>		KODIM 1204/SGU											
	1	Kab. Sanggau						0.5	43.2	530.1	185.7	0.1	759.6
	2	Kab. Sekadau							0.7	23.8	122.3	7	153.8
<b>E</b>		KODIM 1205/STG											
	1	Kab. Singang				1.3	1.1	1.9	22.9	182.6	4.8		214.6
	2	Kab. Melawi					4	2.8	21	127.1	4.8		159.2
<b>F</b>		KODIM 1206/PSB											
	1	Kab. Kapuas Hulu	1	0.96	1.4	0.1	3.5	1.23	65.95	102.55	186.57		363.26
<b>G</b>		KODIM 1207/BS											
	1	Kota Pontianak			6				10	24.2	4.5		44.7
	2	Kab. Kubu Raya			13.5		3		316.5	492	1657.5		2482.6
		<b>TOTAL</b>											8488.71

Sintang, 21 Oktober 2019

a.n. Wakil Komandan Satuan Penugasan Gabungan Karhutla  
Kepala Seksi-2/Operasi.

  
Aksep Akhmad Hidayat, S.I.P  
Kolonel Inf NRP 11960033780373



## SATGAS PATROLI PEMADAMAN DARAT TNI

KORDINAT HOTSPOT DMKG SATGAS GABUNGAN KARHUTLA  
TANGGAL 21 OKTOBER 2019 KEPERCAYAAN 50%

NO		LINTANG	BUJUR	TANGGAL	KEPERCAYAAN	KECAMATAN	KABUPATEN	PROVINSI	KET
BAG	URT								
1	2	3	4	5	6	7	8	9	10
	A	KODIM 1201/MPH							
		NIHIL	NIHIL	NIHIL	NIHIL	NIHIL	NIHIL	NIHIL	
	B	KODIM 1202/SKW							
		NIHIL	NIHIL	NIHIL	NIHIL	NIHIL	NIHIL	NIHIL	
	C	KODIM 1203/KTP							
	D	KODIM 1204/SGU							
1	1	0.119808793	110.5903778	21-Oct-19	65	KAPUAS	SANGGAU	KALIMANTAN BARAT	
	E	KODIM 1205/STG							
2	1	-0.259871334	111.9569702	21-Oct-19	65	PINOH UTARA	MELAWI	KALIMANTAN BARAT	
3	2	-0.311911523	112.2345047	21-Oct-19	52	MENUKUNG	SINTANG	KALIMANTAN BARAT	
4	3	-0.254663	111.959	21-Oct-19	85	PINOH UTARA	MELAWI	KALIMANTAN BARAT	
	F	KODIM 1206/PSB							
		NIHIL	NIHIL	NIHIL	NIHIL	NIHIL	NIHIL	NIHIL	
	G	KODIM 1207/BS							
		NIHIL	NIHIL	NIHIL	NIHIL	NIHIL	NIHIL	NIHIL	

**keterangan :**

**Biru** : Sudah padam

**Hitam** : Dalam Proses

**Merah** : Muncul Baru

**TITIK HOTSPOT TANGGAL 21 OKTOBER 2019 SAMPAI DENGAN PUKUL 18.15 WIB, SEBANYAK 4 TITIK**

**Sudah padam** : NIHIL

**Dalam proses** : 4 TITIK

**Muncul Baru** : NIHIL

Activate Windows  
Go to Settings to activate Windows.



## **SATGAS PATROLI PEMADAMAN DARAT POLRI**

**BELUM ADA LAPORAN MASUK**



# **SATUAN PATROLI PEMADAMAN DARAT MANGGALA AGNI**

**BELUM ADA LAPORAN MASUK**





## PENDAPAT TEKNIS INSTANSI TERKAIT KLHK

Kepada Yth ;  
Bapak / Ibu Pimpinan,

Dengan Hormat ;  
Bersama ini kami sampaikan laporan Hotspot Kalbar dengan Confidence > 50%  
Pada tanggal 21 Oktober 2019. Update hotspot Pukul 16.00 WIB

Denikian kami laporkan, terima kasih.

Manggala Agni Provinsi Kalimantan Barat - BPPIKHL Wil. Kalimantan -  
Kementerian Lingkungan Hidup dan Kehutanan.

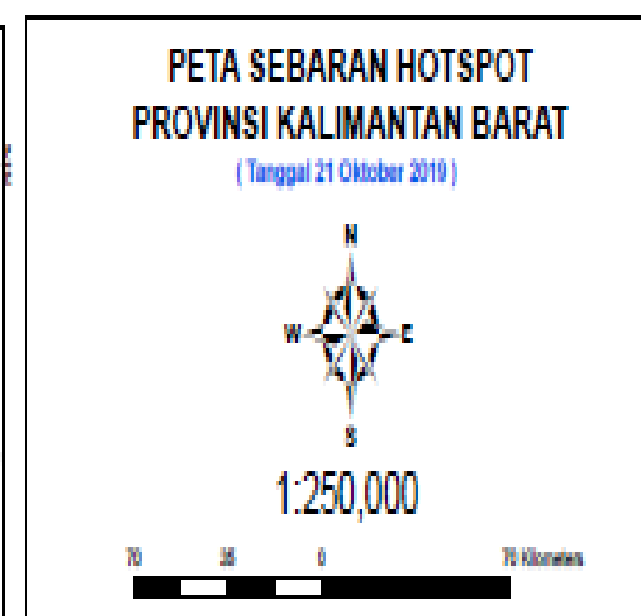
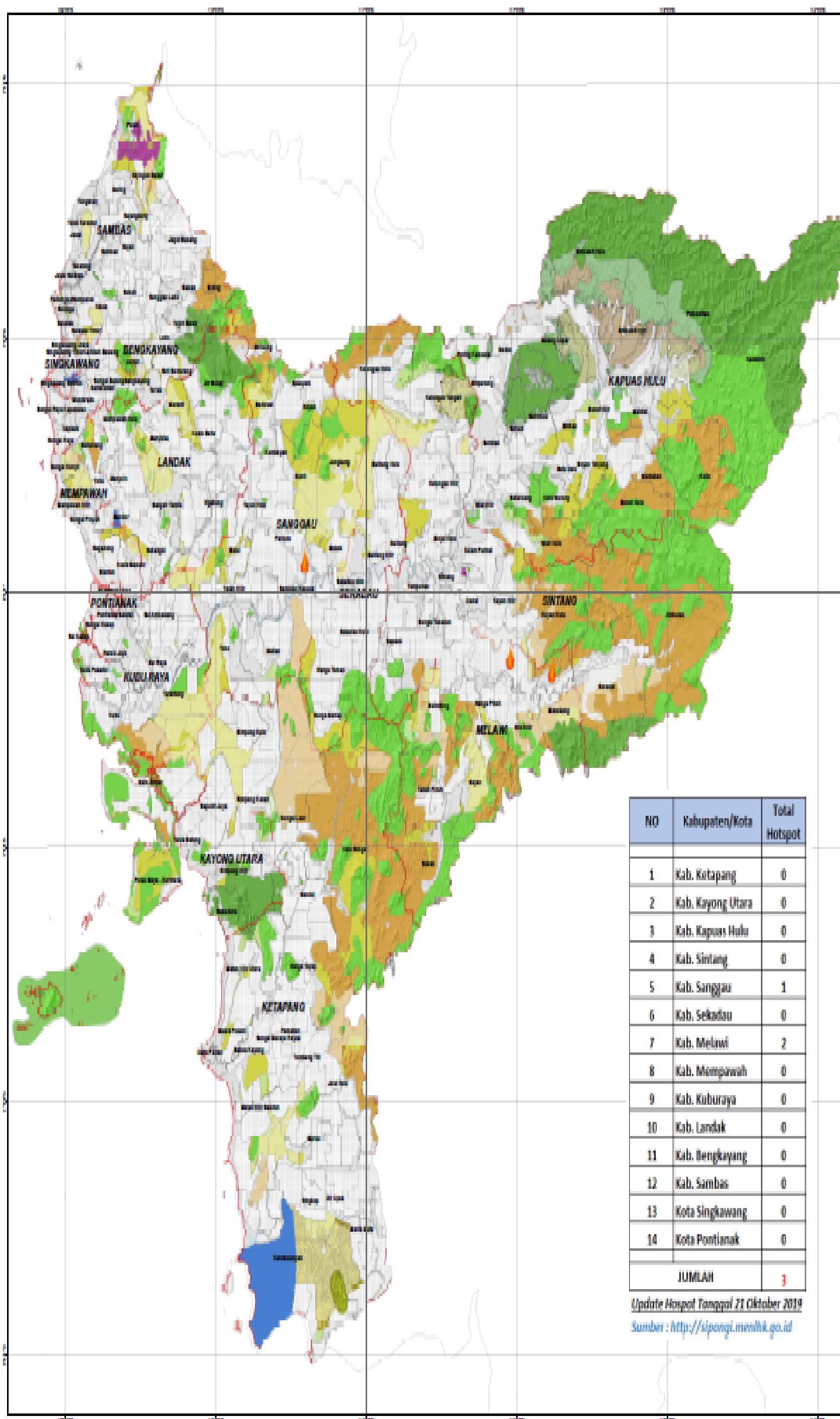
NO	Kabupaten/Kota	Total Hotspot
1	Kab. Ketapang	0
2	Kab. Kayong Utara	0
3	Kab. Kapuas Hulu	0
4	Kab. Sintang	0
5	Kab. Sanggau	1
6	Kab. Sekadau	0
7	Kab. Melawi	2
8	Kab. Mempawah	0
9	Kab. Kuburaya	0
10	Kab. Landak	0
11	Kab. Bengkayang	0
12	Kab. Sambas	0
13	Kota Singkawang	0
14	Kota Pontianak	0
<b>JUMLAH</b>		<b>3</b>

Update Hospot Tanggal 21 Oktober 2019

Sumber : <http://sipongi.menlhk.go.id>



# PENDAPAT TEKNIS INSTANSI TERKAIT KLHK



**Keterangan**

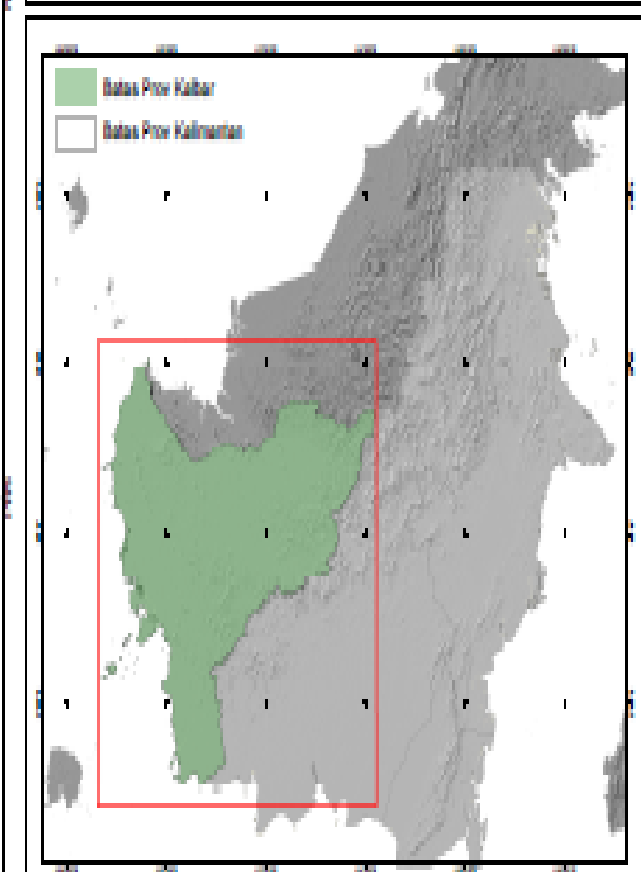
- Hotspot Confidence >50%
- Datas Konsesi HTI kalbar 2011
- LUP Kabun 2012
- Datas Admin Prov Kalbar
- Datas Kabupaten
- Datas Kecamatan
- Nama Unit KPH
  - Gunung Mas
  - Kapuas Hulu
  - Kendawangan
  - Lamandau
  - Geruyan
  - Sintang
- Fungsi Kawasan KALBAR\_SK\_733
  - APL
  - Air
  - CA
  - HL
  - HP
  - HPK
  - HPT
  - TN
  - TNL
  - TWA

Sumber Data:  
 -Fungsi Kawasan Kalbar (SK 733)  
 -Batas Konsesi HTI Kalbar 2011  
 -Batas Unit KPH  
 -Administrasi Kalbar (BPS 2014)

NO	Kabupaten/Kota	Total Hotspot
1	Kab. Ketapang	0
2	Kab. Kayong Utara	0
3	Kab. Kapuas Hulu	0
4	Kab. Singang	0
5	Kab. Sanggau	1
6	Kab. Sekadou	0
7	Kab. Melawi	2
8	Kab. Mempawah	0
9	Kab. Kuburaya	0
10	Kab. Landak	0
11	Kab. Bengkayang	0
12	Kab. Sambas	0
13	Kota Singkawang	0
14	Kota Pontianak	0
<b>JUMLAH</b>		<b>3</b>

Update Hotspot Tanggal 21 Oktober 2019  
 Sumber : <http://sipongi.mondhk.go.id>

### PETA SITUASI



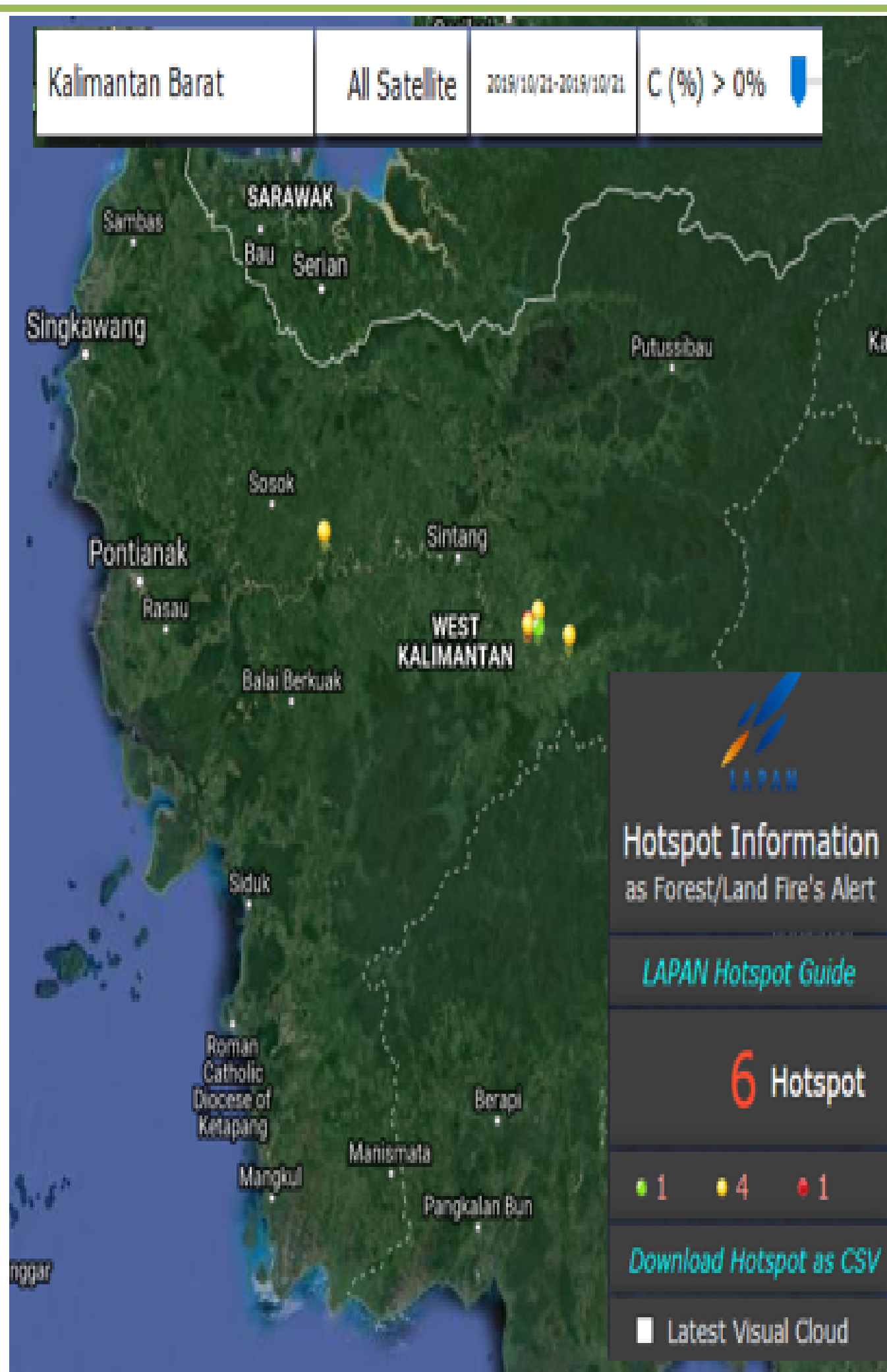




## PENDAPAT TEKNIS BMKG



INFORMASI PETA SEBARAN HOTSPOT KALBAR  
BERDASARKAN PENGOLAHAN DATA LAPAN  
Data Tanggal : 21 Oktober 2019 Pukul 07.00 WIB s/d  
21 Oktober 2019 Pukul 17.00 WIB



NO	KAB / KOTA	JUMLAH HOTSPOT
1	SAMBAS	0
2	MEMPAWAH	0
3	SANGGAU	1
4	KETAPANG	0
6	SINTANG	1
6	KAPUAS HULU	0
7	BENGKAYANG	0
8	LANDAK	0
9	SEKADAU	0
11	KAYONG UTARA	0
11	MELAWI	4
13	KUBU RAYA	0
13	PONTIANAK	0
15	SINGKAWANG	0
JUMLAH		6



## PENDAPAT TEKNIS BMKG

No	Lintang (deg)	Bujur (deg)	Tanggal (mm/dd/yy)	Waktu Akui sisi (UTC)	Tingkat Kepercayaan (%)	Satelit	Kecamatan	Kabupaten
1	-0.259871334	111.9569702	10/21/2019	3:11:00	65	terra	Pinoh Utara	Kab. Melawi
2	-0.311911523	112.2345047	10/21/2019	3:11:00	52	terra	Menukung	Kab. Melawi
3	-0.271845	112.025	10/21/2019	5:58:56	20	snpp	Pinoh Utara	Kab. Melawi
4	-0.254663	111.959	10/21/2019	5:58:56	85	snpp	Pinoh Utara	Kab. Melawi
No	Lintang (deg)	Bujur (deg)	Tanggal (mm/dd/yy)	Waktu Akui sisi (UTC)	Tingkat Kepercayaan (%)	Satelit	Kecamatan	Kabupaten
1	0.119808793	110.5903778	10/21/2019	6:05:00	65	aqua	Kapuas	Kab. Sanggau
1	-0.208317026	112.0248108	10/21/2019	6:05:00	43	aqua	Nangamau	Kab. Sintang





## PENDAPAT TEKNIS BMKG

Informasi kualitas udara yang dianalisis berdasarkan pantauan alat kualitas udara Particulate Matter (PM10) di Stasiun Klimatologi Mempawah tanggal 20 Oktober 2019 dilakukan pada pukul 00.00 WIB hingga pukul 23.55 WIB secara umum berada dalam kategori BAIK. Konsentrasi PM10 tertinggi sebesar 31.69  $\mu\text{g}/\text{m}^3$  terjadi pada pukul 19.00 WIB, masuk dalam kategori BAIK



## PENDAPAT TEKNIS BMKG

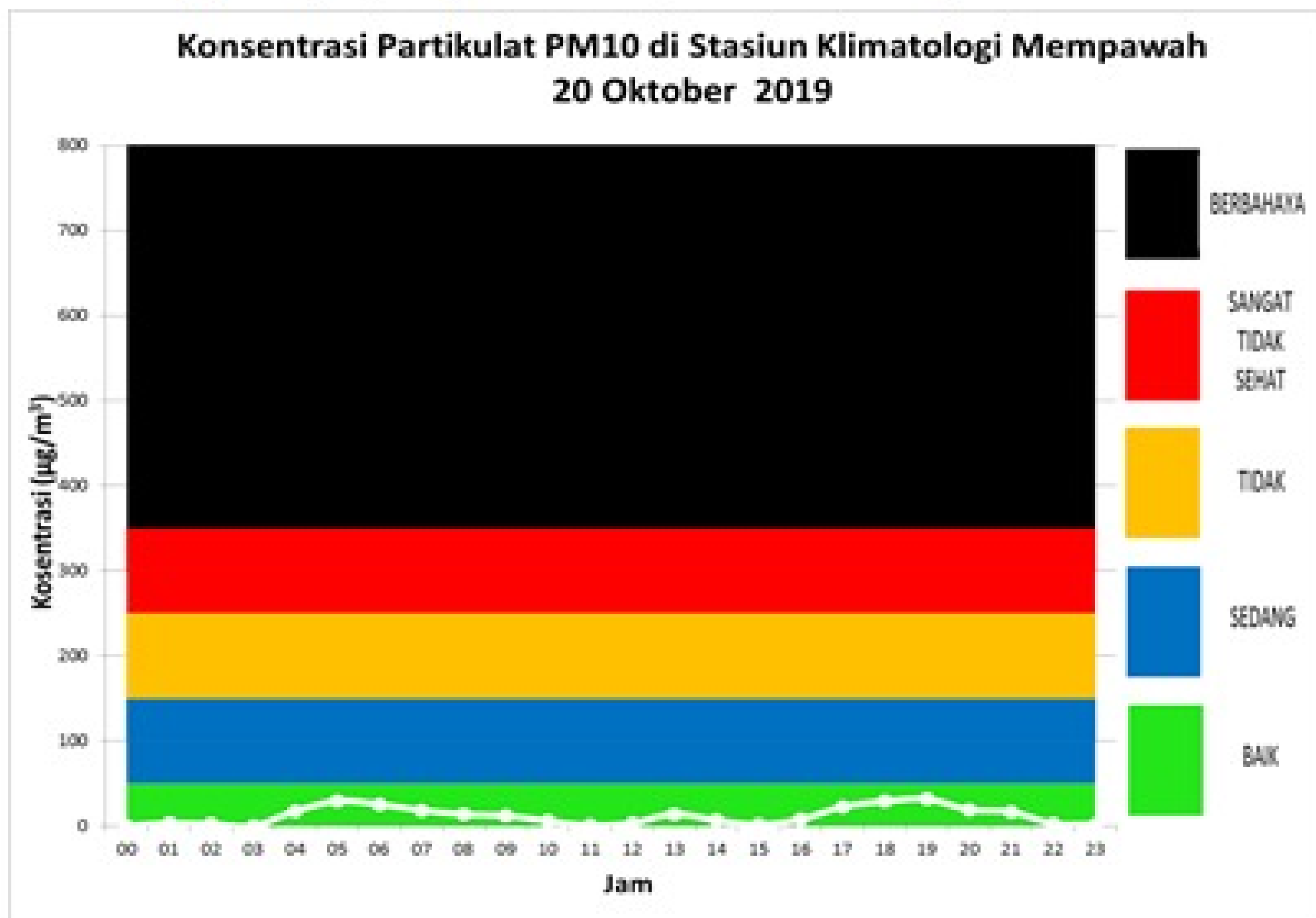


### BADAN METEOROLOGI, KLIMATOLOGI, DAN GEOFISIKA STASIUN KLIMATOLOGI KELAS II MEMPAWAH

Jl. Raya Pontianak - Mempawah Km 20.5 Sei Nipah Kec. Slantan, Kab. Mempawah Kalimantan Barat 78351  
Telp. 0561-747141 Fax. 0561-747845, email : staklim.mempawah@bmkg.go.id  
<http://iklim.kalbar.bmkg.go.id>

### INFORMASI KUALITAS UDARA TANGGAL 20 OKTOBER 2019

Informasi kualitas udara yang dianalisis berdasarkan pantauan alat kualitas udara *Particulate Matter (PM<sub>10</sub>)* di Stasiun Klimatologi Mempawah tanggal 20 Oktober 2019 dilakukan pada pukul 00.00 WIB hingga pukul 23.55 WIB secara umum berada dalam kategori BAIK. Konsentrasi PM<sub>10</sub> tertinggi sebesar 31.69 µg/m<sup>3</sup> terjadi pada pukul 19.00 WIB, masuk dalam kategori BAIK.



Mempawah, 21 Oktober 2019  
Kepala Stasiun Klimatologi Mempawah

Syafrinal, SH



## PENDAPAT TEKNIS BMKG

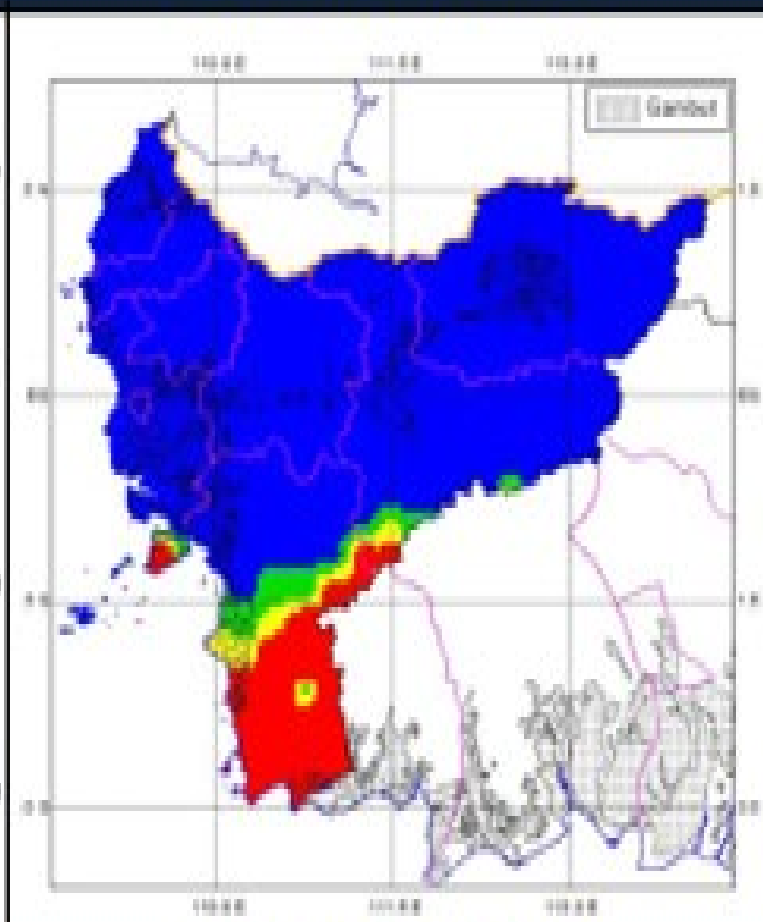
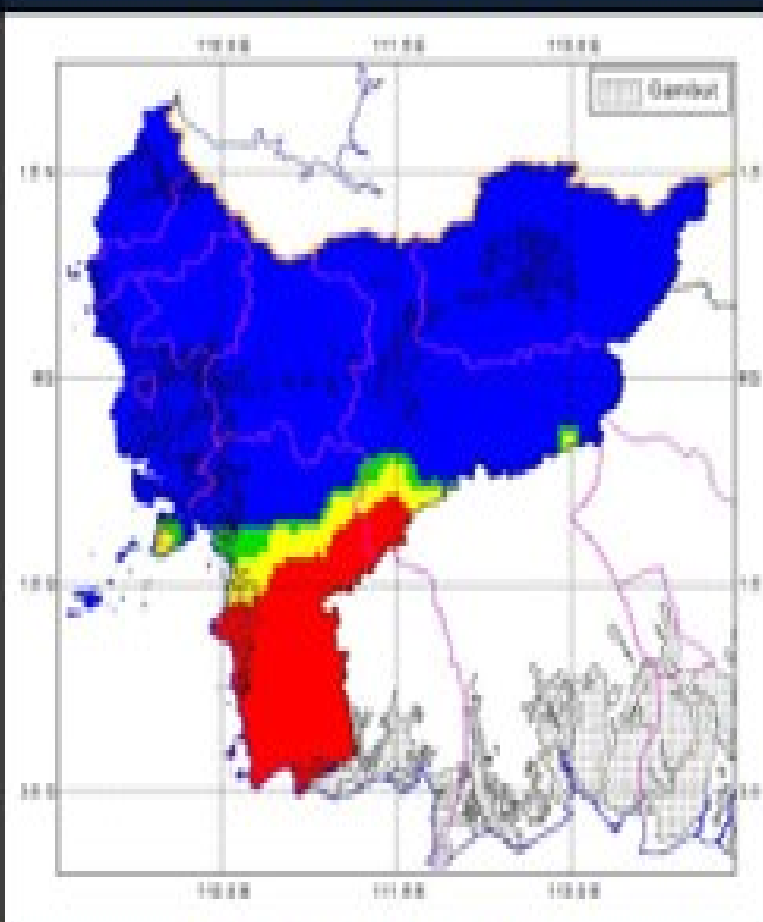
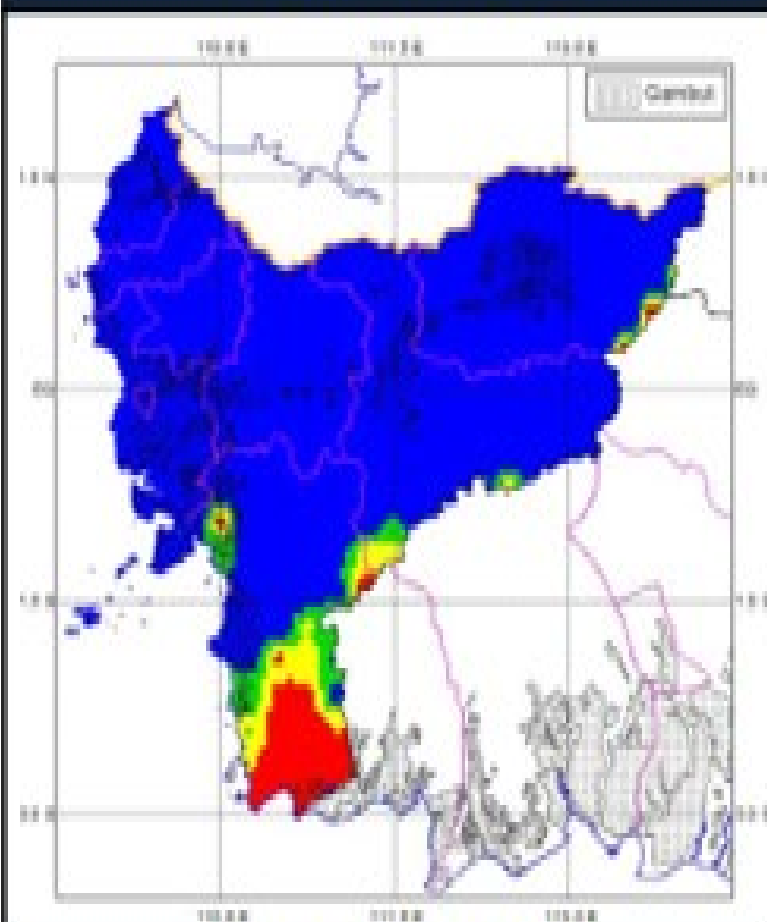


### Potensi kemudahan Kebakaran Hutan / Lahan Ditinjau Dari Analisa Parameter Cuaca

22 Oktober 2019

23 Oktober 2019

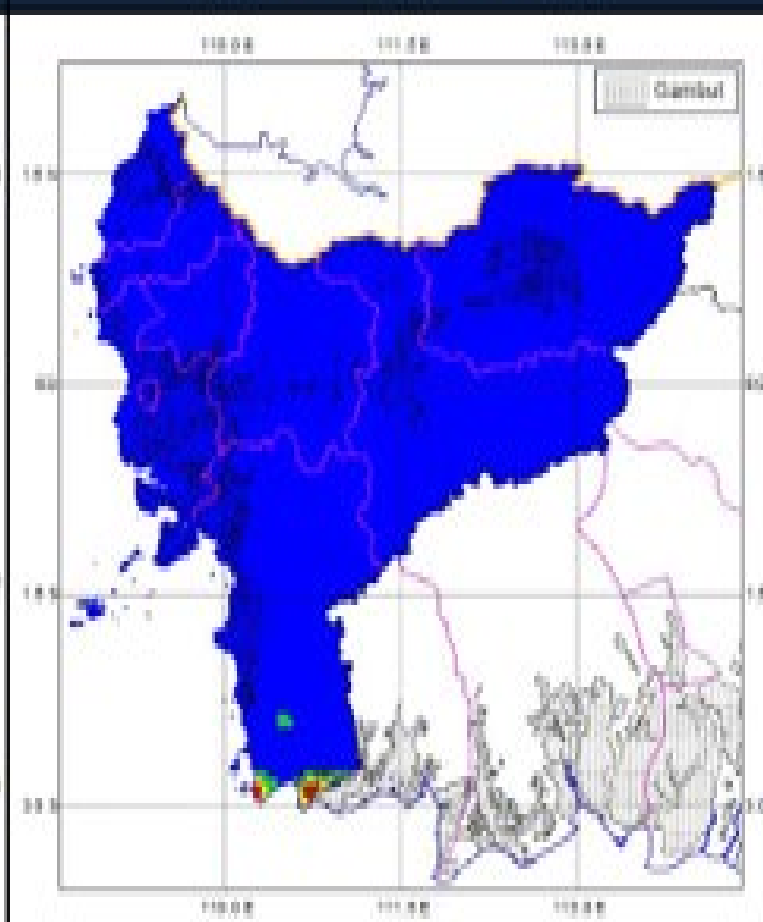
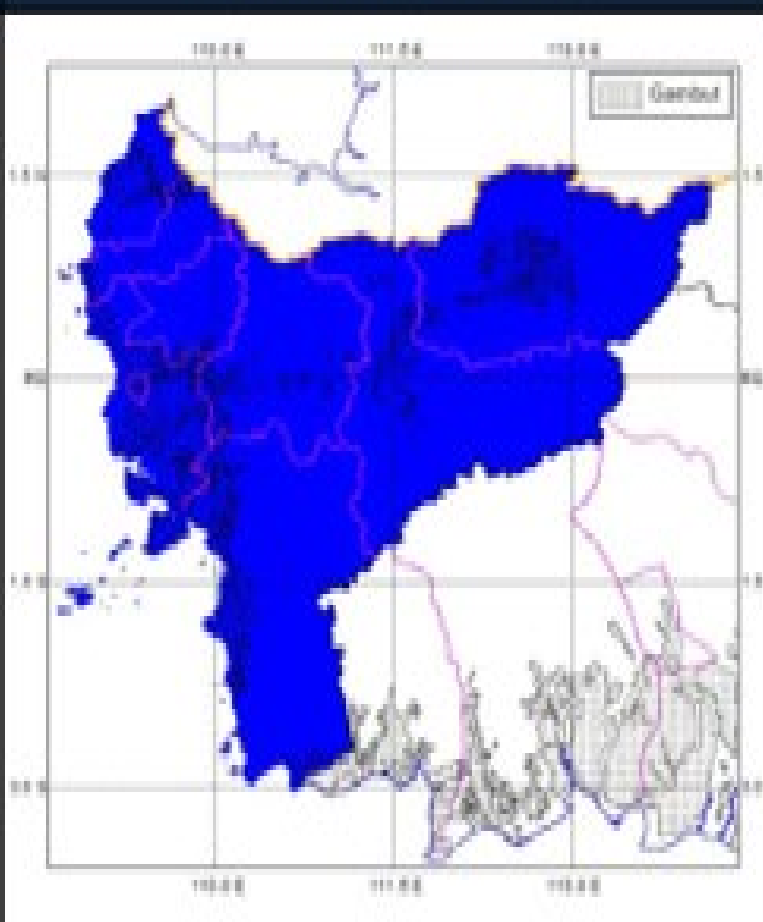
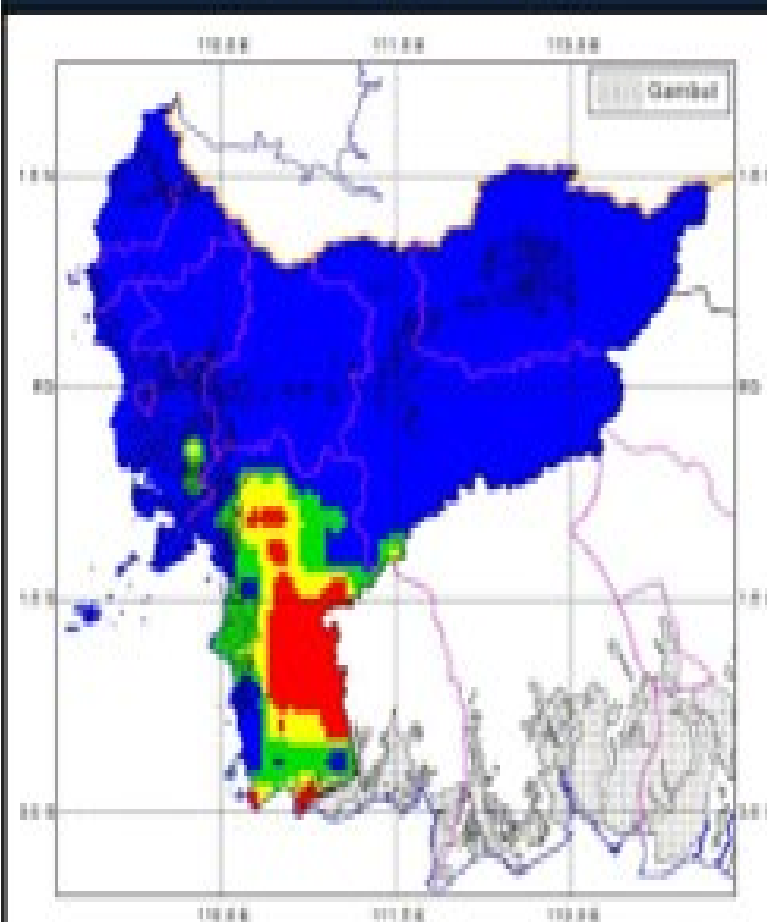
24 Oktober 2019



25 Oktober 2019

26 Oktober 2019

27 Oktober 2019



#### LEGEND

- Aman
- Tidak Mudah
- Mudah
- Sangat Mudah



## **SATGAS SOSIALISASI**

**BELUM ADA LAPORAN MASUK**



## **SATGAS DOA MINTA TURUN HUJAN**

**BELUM ADA LAPORAN MASUK**





**HASIL BRIFING PAGI (PUKUL 07.00)  
TANGGAL 21 OKTOBER 2019**

**Pontianak Base**

- 1. Helicopter Bell 412/PK-PDA melaksanakan Patroli di Kab. Kayong Utara area;**

**Ketapang Base**

- 1. Helikopter Bell 407PK-JBL Melaksanakan Patroli Udara ke Kab. Ketapang Area wilayah selatan;**
- 2. Helicopter MI-8 UR-CND Melaksanakan WB di Kendawangan Kanan Kec. Kendawangan, Randau Kec Marau dan Sungai Nanjung, Kec. Matan Hilir Selatan, Kab. Ketapang.**




# DOKUMENTASI HASIL BRIFING PAGI (PUKUL 07.00) TANGGAL 21 OKTOBER 2019

21 Okt 2019 07.42.31  
0.0592235S 109.3644769E

50 Jalan Adi Sucipto  
Bangka Belitung Laut  
Kecamatan Pontianak Tenggara  
Kota Pontianak  
Kalimantan Barat

## TRC BPBD Provinsi Kalimantan Barat



PEMERINTAH PROVINSI KALIMANTAN BARAT  
**BADAN PENANGGULANGAN BENCANA DAERAH**  
Jalan Adi Sucipto No. 50 Telepon (0561) 744238 Fax. (0561) 744238  
**PONTIANAK**

Kode Pos 78124

Hari/Tanggal

Waktu

Tempat

Pemimpin Briefing

### ABSEN KEHADIRAN BRIEFING

: Senin, 21 Oktober 2019

: Jam 07.00 - 08.00

\*(Pagi/Malam)

1. EKO SUPRIYANTO

2.

NO	NAMA	JABATAN	ASAL INSTANSI	NO. HP/WA	TANDA TANGAN
1.	EKO S.	Asisten Dir	BPBD		
2.	TRISYANTO	Kep. Sek. II	BPBD		
3.	I. M. SURJAWAN	LO BPBD	BPBD		
4.	Darmas H.	SD Ustara	BPBD		
5.	Haroldi S.	OPS	Belita Air		
6.	Ferry S.	OPS			
7.	MOH Syamsul	PLLU	LAMUS spo		
8.	P. Sanga	Anggota	Kejari Pontianak		
9.	I. M. M. Suryana D.	Perwakilan Kota	Kode XII		
10.	Syamsul Bahri Sanga	Sup	BPBD		





## DOKUMENTASI HASIL BRIFING PAGI (PUKUL 07.00) TANGGAL 21 OKTOBER 2019





**HASIL BRIFING MALAM (PUKUL 19.00)  
TANGGAL 21 OKTOBER 2019**

**Pontianak Base**

- 1. Helicopter Bell 412/PK-PDA Standby  
Arahan;**

**Ketapang Base**

- 1. Helikopter Bell 407PK-JBL Standby Arahan;**
- 2. Helicopter MI-8 UR-CND Standby Arahan.**





## DOKUMENTASI HASIL BRIFING MALAM (PUKUL 19.00) TANGGAL 21 OKTOBER 2019





Mengetahui

KEPALA BADAN PENANGGULANGAN BENCANA DAERAH  
PROVINSI KALIMANTAN BARAT



**CHRISTIANUS LUMANO, SE, M.Si.**

Pembina Utama Madya

NIP. 19711202 199703 1 003

Pontianak, 21 Oktober 2019

Penyusun Laporan

**Drs. TUGIYANTO**

Penata Tingkat I

19660113 1994021 003