



PEMERINTAH PROVINSI KALIMANTAN BARAT
BADAN PENANGGULANGAN BENCANA DAERAH

POS KOMANDO PENANGANAN DARURAT BENCANA

Jln. Adi Sucipto No. 50 Telp. (0561) 744219 Fax. (0561) 744220

website : www.bpbdkalbar.info

PONTIANAK - KALIMANTAN BARAT



LAPORAN HARIAN SATGAS PENANGANAN DARURAT BENCANA PROVINSI KALIMANTAN BARAT SELASA 15 OKTOBER 2019



KETAPANG BASE

1. HELIKOPTER Bell 407 PK JBL



PIC. Sugiharto

ENG. Eko


Hlo. Adit




SORTIE 1 :



**Sungai Pelang.
Kec Matan Hilir
Selatan. Kab
Ketapang**



**Negeri Baru
Benua Kayong**



**Batu Barat Kec
Simpang Hilir
Kab Kayong
Utara**



**Sungai Mata Mata
Kec Simpang
Hilir Kab Kayong
Utara**

FIRE SPOT



**Padu Banjar, Kec
Simpang Hilir.
Kab Kayong Utara**


FIRE SPOT




**Teluk Batang.
Kec Simpang
Hilir. Kab Kayong
Utara**




**Wak Lubuk.
Teluk Batang**




**Desa Kemboja,
Kec Pulau Maya
Karimata, Kab
Kayong Utara**




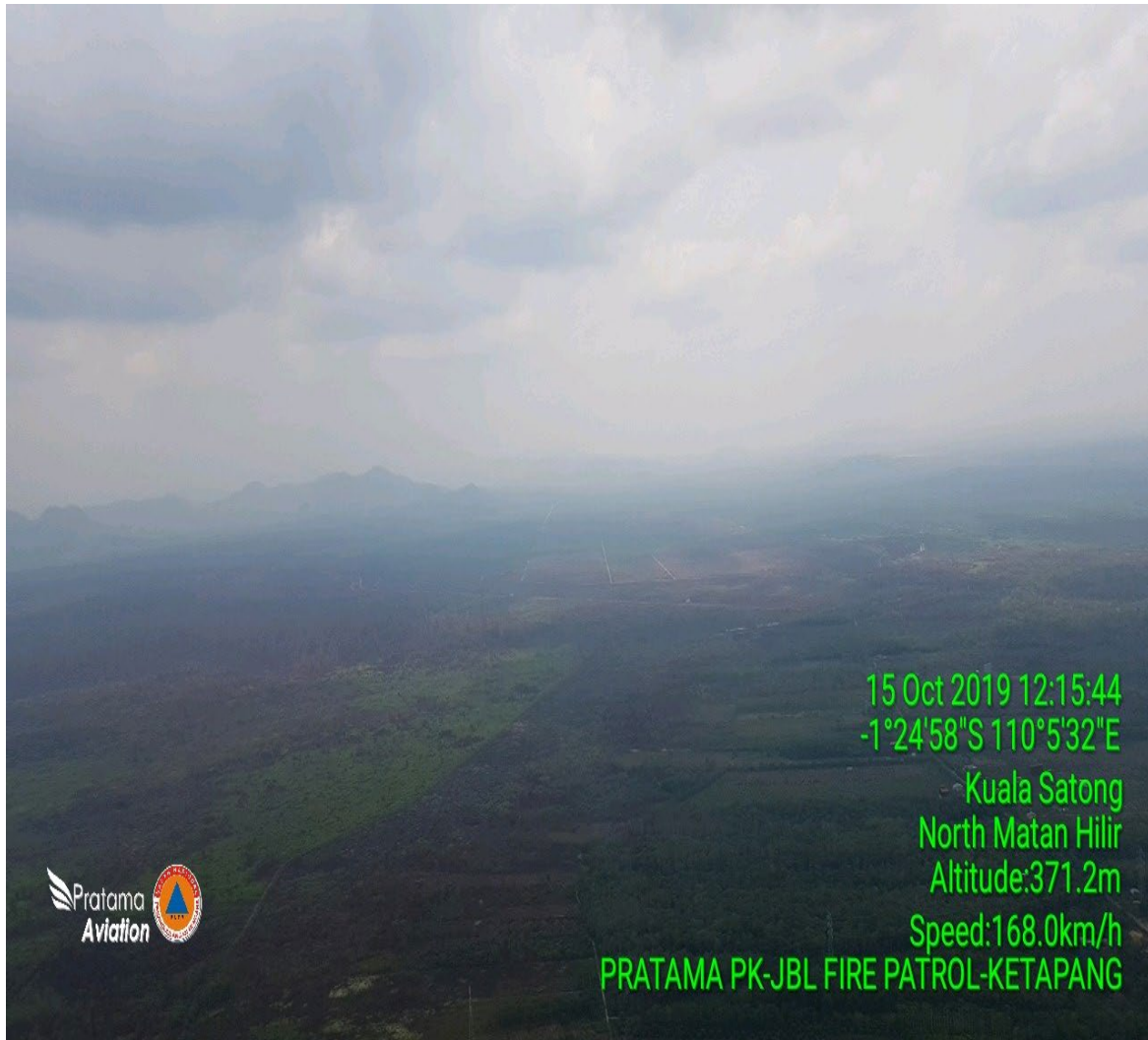
**Desa Kemboja, Kec
Pulau Maya Karimata,
Kayong Utara. Tidak
dapat melaksanakan
Patroli udara ke desa
Dusun Besar karena
hujan**




**Dusun Kecil. Kec
Pulau Maya
Karimata, Kab
Kayong Utara**



**Kemboja, Pulau
Maya Karimata ,
Kab Kayong
Utara**



**Kuala Satong.
Kec Matan Hilir
Utara. Kab
Ketapang**



**Mayak Kec Muara
Pawan. Kab
Ketapang**



ARR MVT Bell 407 / PK-JBL

Sortie 1

Selasa, 15 Oktober 2019

ETD : 03:00 UTC / 10:00 LT

ATD : 03:15 UTC / 10:15 LT

ATA : 05:40 UTC / 12:40 LT

BH : 02.25

Crew :

PIC : Sugiharto

EOB : Deden

HLO : Adit

Pax : NIL

Patroli Area :

Sungai Pelang

S 01°50'51.36"

E 110°11'04.70"

Dist : 13.4 NM frm KTG

Rad : 97.4° frm KTG

Benua Kayong

S 01°43'03.00"

E 110°21'19.00"

Dist : 24.31 NM frm KTG

Rad : 75.5° frm KTG

Batu Barat

S 01°07'54.00"

E 110°02'57.00"

Dist : 41.32 NM frm KTG

Rad : 7.1° frm KTG

Sungai Mata-mata

S 01°03'52.41"

E 110°01'51.13"

Dist : 45.23 NM frm KTG

Rad : 5.1° frm KTG



Wak Lubuk

S 00°59'18.00"

E 109°46'05.00"

Dist : 50.93 NM frm KTG

Rad : 346° frm KTG

Dusun besar

S 01°10'45.37"

E 109°27'39.01"

Dist : 48 NM frm KTG

Rad : 321° frm KTG

Ds Kamboja

S 01°11'35.00"

E 109°40'50.99"

Dist : 41 NM frm KTG

Rad : 355.7° frm KTG

Kuala Satong

S 01°25'04.00"

E 110°05'53.00"

Dist : 25.28 NM frm KTG

Rad : 18° frm KTG

Mayak

S 01°45'08.00"

E 110°09'34.00"

Dist : 14 NM frm KTG

Rad : 71° frm KTG

Remarks :

Dari hasil patroli udara PK JBL di kabupaten Ketapang dan Kayong Utara sebagai berikut :

- Kecamatan Matan Hilir Selatan ,
 - Desa Sungai Pelang (kondisinya sudah kondusif)
 - Negeri Baru Benua Kayong (kondisinya sudah kondusif)
- Kecamatan Matan Hilir Utara
 - Desa Kuala satong (kondisinya sudah kondusif)
- Kecamatan Muara Pawan
 - Desa Mayak (kondisinya sudah kondusif)
- Kecamatan Simpang Hilir Kab Kayong Utara
 - Desa Sungai Mata mata (kondisinya sudah kondusif hanya terdapat asap FS kecil)
 - Padu Banjar (kondisinya sudah kondusif hanya terdapat asap FS kecil)
 - Teluk Batang (kondisinya sudah kondusif)
- Kecamatan Pulau Maya Karimata
 - Desa Kamboja (kondisinya sudah kondusif)
 - Desa Dusun Besar (kondisinya sudah kondusif)

Salam,

Ops Pratama PK - JBL / Bell-407



Mohon ijin melaporkan kegiatan penerbangan patroli udara.

Bell 407/ PK - JBL /Base KTG /Tgl. 15 Oct 2019, sbb :

Sorti : 1

Berikut di sampaikan hasil patroli udara PK JBL di kabupaten Ketapang,
Kecamatan Matan Hilir Selatan ,

- Desa Sungai Pelang (kondisinya sudah kondusif)
- Negeri Baru Benua Kayong (kondisinya sudah kondusif)

Kecamatan Matan Hilir Utara

- Desa Kuala satong (kondisinya sudah kondusif)

Kecamatan Muara Pawan

- Desa Mayak (kondisinya sudah kondusif)

Kecamatan Simpang Hilir Kab Kayong Utara

- Desa Sungai Mata mata (kondisinya sudah kondusif hanya terdapat asap FS kecil)
- Padu Banjar (kondisinya sudah kondusif hanya terdapat asap FS kecil)
- Teluk Batang (kondisinya sudah kondusif)

Kecamatan Pulau Maya Karimata

- Desa Kamboja (kondisinya sudah kondusif)
- Desa Dusun Besar (kondisinya sudah kondusif)

Jumlah Jam : 02:25

Total Hrs per 15 Oct' 2019 : 86:45 Hrs

Remaining Hrs : 13:15 Hrs to 100Hrs

*ACFT Status : Serviceable

Terima kasih.

Salam,

BELL 407 Pratama / OPS_PNK



LAPORAN KEGIATAN SATGAS UDARA
OPERASI HELIKOPTER WATER BOMBING DAN PATROLI
POS KOMANDO UTAMA PENANGANAN DARURAT BENCANA
ASAP AKIBAT KARHUTLA PROVINSI KALIMANTAN BARAT TAHUN 2019
Update 15 Oktober 2019

1. HELI BOMBING

NO	JENIS HELIKOPTER	PIHAK PENYEDIA	JUMLAH BOMBING	JUMLAH JAM TERBANG	KETERANGAN
1	BELL 214B / N 216 PJ	DWIYASA PUTRA PRAKARSA	5.498 WB/ 16.494.000 LTR	420 JAM 37 MENIT	DATA OPERATOR
2	BELL 214B / N234 PH	MAKNA CITA ALTAIR	4.970 WB/ 14.910.000 LTR	406 JAM 38 MENIT	DATA OPERATOR
3	BELL 214B / N254 SM	MAKNA CITA ALTAIR	4.079 WB/ 12.237.000 LTR	393 JAM 17 MENIT	DATA OPERATOR
4	MI 8 MTV / UR-CMX	AVIASI MANGKUBUMI PERSADA	2.469 WB/ 8.426.697 LTR	313 JAM 21 MENIT	DATA OPERATOR
5	MI 8 MTV / UR-CMN	AVIAN NUSA DIRGANTARA	2.051 WB/ 7.000.063 LTR	290 JAM 00 MENIT	DATA OPERATOR
6	MI 8 MTV / UR-CND	AAL GROUP PACIFIC	485 WB/ 1.655.305 LTR	79 JAM 50 MENIT	DATA OPERATOR
7	BELL 412EP / PK-PDA	PELITA AIR SERVICE	729 WB/ 1.093.500 LTR	104 JAM 35 MENIT	DATA OPERATOR

2. HELI PATROLI

NO	JENIS HELIKOPTER	PIHAK PENYEDIA	JUMLAH BOMBING	JUMLAH JAM TERBANG	KETERANGAN
8	BELL 407 PK-JBL	SUMBER PRATAMA CITRA	45 SORTIE	86 JAM 45 MENIT	DATA OPERATOR
9	BELL 412EP / PK-PDA	PELITA AIR SERVICE	45 SORTIE	83 JAM 20 MENIT	DATA OPERATOR

3. TMC

NO	JENIS PESAWAT	PIHAK PENYEDIA	JUMLAH BOMBING	JUMLAH SEMAI/ SORTIE	KETERANGAN
10	CASSA A2107	BPPT	8 SORTIE/ 15 JAM 50 MENIT	23 SORTIE/ 43.000 KG	DATA OPERATOR
10	CASSA A2901	BPPT	15 SORTIE/ 40 JAM 30 MENIT	56 JAM 20 MENIT	DATA OPERATOR



SATGAS PATROLI DAN PEMADAMAN DARAT BPBD SE-KALIMANTAN BARAT

BELUM ADA LAPORAN MASUK



SATUAN TUGAS GABUNGAN 1512

BELUM ADA LAPORAN MASUK



SATGAS PATROLI PEMADAMAN DARAT TNI


KOMANDO SATGAS GABUNGAN PENANGGULANGAN KARHUTLA
KOMANDO SATGAS GABUNGAN TNI

DATA LUAS LAHAN TERBAKAR SATGASGAB KARHUTLA WILAYAH KALIMANTAN BARAT PERIODE 1 JANUARI SD 15 OKTOBER 2019

NO		KAB/KOTA	BULAN										JML HA
URT	BAG		JAN	FEB	MAR	APR	MEI	JUN	JUL	AGU	SEP	OKT	
1	2	3	4	5	6	7	8	9	10	11	12	13	14
A		KODIM 1201/MPH											
	1	Kab. Mempawah	2	6.5	19.5	13.75	10	7.3	103	224.5	41.5		428.06
	2	Kab. Landak		2	4.7	8.2	2.5	6	9.1	98.6	39.6		170.7
B		KODIM 1202/SKW											
	1	Kota Singkawang			2.5					9.1	59.6		71.2
	2	Kab. Bengkayang			5	3		1.3	33	109	148.1		288.4
	3	Kab Sambas			37.5	8.3	37.5	3		151.4	373.7		811.4
C		KODIM 1203/KTP											
	1	Kab. Ketapang				18.5	11.9	9	140.7	464.45	1728	108.4	2480.85
	2	Kab. KKKU				0.5			5.6	34.85	288.3		328.26
D		KODIM 1204/SOU											
	1	Kab. Sanggau						0.5	43.2	530.1	185.7	0.1	768.8
	2	Kab. Sekadau							0.7	23.8	122.3	7	168.8
E		KODIM 1205/STG											
	1	Kab. Sintang				1.2	1.1	1.9	22.9	282.8	4.8		314.5
	2	Kab. Melawi					4	2.3	21	137.1	4.8		168.2
F		KODIM 1206/PSB											
	1	Kab. Kapuas Hulu	1	0.96	1.4	0.1	3.5	1.23	65.95	102.55	186.57		383.28
G		KODIM 1207/BS											
	1	Kota Pontianak			6				10	24.2	4.5		44.7
	2	Kab. Kubu Raya			13.5		3		316.5	492	1657.5		2482.6
		TOTAL											8668.51

Sintang, 15 Oktober 2019

a.n. Wakil Komandan Satuan Penugasan Gabungan Karhutla
Kepala Seksi-2/Operasi,


 Asep Akhmad Hidayat, S.I.P
 Kolonel Inf NRP 11960033780373



SATGAS PATROLI PEMADAMAN DARAT TNI

KORDINAT HOTSPOT BMKG WILAYAH KOREM 121/ABW
TANGGAL 15 OKTOBER 2019 KEPERCAYAAN 50%

NO		LINTANG	BUJUR	TANGGAL	KEPERCAYAAN	PROVINSI	KABUPATEN	KECAMATAN	KET
BAG	URT								
1	2	3	4		5	6	7	8	
	A	KODIM 1201/MPH							
		NIHIL	NIHIL	NIHIL	NIHIL	NIHIL	NIHIL	NIHIL	
	B	KODIM 1202/SKW							
		NIHIL	NIHIL	NIHIL	NIHIL	NIHIL	NIHIL	NIHIL	
	D	KODIM 1204/SGU							
		NIHIL	NIHIL	NIHIL	NIHIL	NIHIL	NIHIL	NIHIL	
	E	KODIM 1205/STG							
		NIHIL	NIHIL	NIHIL	NIHIL	NIHIL	NIHIL	NIHIL	
	F	KODIM 1206/PSB							
		NIHIL	NIHIL	NIHIL	NIHIL	NIHIL	NIHIL	NIHIL	
	G	KODIM 1207/BS							
		NIHIL	NIHIL	NIHIL	NIHIL	NIHIL	NIHIL	NIHIL	

keterangan :

Biru : Sudah padam

Hitam : Dalam Proses

Merah : Muncul Baru

TITIK HOTSPOT TANGGAL 15 OKTOBER 2019 SAMPAI DENGAN PUKUL 18.00 WIB, NIHIL

Sudah padam : NIHIL

Dalam proses : Nihil

Muncul Baru : Nihil



SATGAS PATROLI PEMADAMAN DARAT POLRI

BELUM ADA LAPORAN MASUK



SATUAN PATROLI PEMADAMAN DARAT MANGGALA AGNI

BELUM ADA LAPORAN MASUK



PENDAPAT TEKNIS INSTANSI TERKAIT KLHK

BELUM ADA LAPORAN MASUK



PENDAPAT TEKNIS BMKG



INFORMASI PETA SEBARAN HOTSPOT KALBAR BERDASARKAN PENGOLAHAN DATA LAPAN

Data Tanggal : 15 Oktober 2019 Pukul 07.00 WIB s/d
15 Oktober 2019 Pukul 17.00 WIB



NO	KAB / KOTA	JUMLAH HOTSPOT
1	SAMBAS	0
2	MEMPAWAH	0
3	SANGGAU	0
4	KETAPANG	0
6	SINTANG	0
6	KAPUAS HULU	0
7	BENGKAYANG	0
8	LANDAK	0
9	SEKADAU	0
11	KAYONG UTARA	0
11	MELAWI	0
13	KUBU RAYA	0
13	PONTIANAK	0
15	SINGKAWANG	0
JUMLAH		0



PENDAPAT TEKNIS BMKG

**TIDAK TERDETEKSI
ADANYA HOTSPOT**



PENDAPAT TEKNIS BMKG



DATA JARAK PANDANG MENDATAR DI BANDARA SUPADIO (dalam meter) SEPULUH HARI TERAKHIR

BULAN : OKTOBER 2019

JAM (WIB)	BULAN : OKTOBER 2019									
	06	07	08	09	10	11	12	13	14	15
1	6.000	6.000	6.000	6.000	6.000	4.500	6.000	6.000	6.000	6.000
2	6.000	6.000	6.000	6.000	6.000	6.000	6.000	6.000	6.000	6.000
3	6.000	6.000	400	6.000	6.000	6.000	6.000	6.000	6.000	6.000
4	6.000	6.000	200	6.000	6.000	6.000	6.000	6.000	6.000	3.000
5	5.000	6.000	300	6.000	6.000	6.000	6.000	4.500	6.000	6.000
6	4.100	10.000	200	7.000	300	10.000	6.000	4.000	7.000	6.000
7	8.000	8.000	800	8.000	3.000	10.000	10.000	4.000	10.000	9.000
8	10.000	10.000	3.000	9.000	10.000	10.000	10.000	7.000	10.000	10.000
9	10.000	10.000	10.000	10.000	10.000	10.000	10.000	8.000	10.000	10.000
10	10.000	10.000	10.000	10.000	10.000	10.000	10.000	10.000	10.000	10.000
11	10.000	10.000	10.000	10.000	10.000	10.000	10.000	10.000	10.000	10.000
12	10.000	10.000	10.000	10.000	10.000	10.000	10.000	10.000	10.000	10.000
13	10.000	10.000	10.000	8.000	10.000	800	10.000	7.000	10.000	3.000
14	10.000	10.000	10.000	10.000	10.000	700	4.000	5.000	10.000	100
15	10.000	10.000	10.000	10.000	4.000	8.000	6.000	2.400	10.000	8.000
16	10.000	10.000	10.000	8.000	10.000	10.000	10.000	2.200	10.000	8.000
17	10.000	10.000	10.000	8.000	10.000	7.000	10.000	4.100	10.000	
18	6.000	8.000	7.000	7.000	8.000	6.000	6.000	6.000	8.000	
19	6.000	6.000	6.000	7.000	6.000	7.000	6.000	6.000	7.000	
20	6.000	6.000	6.000	7.000	6.000	7.000	6.000	6.000	7.000	
21	4.000	6.000	6.000	6.000	6.000	7.000	6.000	6.000	6.000	
22	4.000	6.000	6.000	6.000	6.000	6.000	4.000	6.000	6.000	
23	6.000	6.000	6.000	6.000	6.000	6.000	9.000	6.000	6.000	
24	6.000	6.000	6.000	6.000	5.000	6.000	4.000	6.000	6.000	



PENDAPAT TEKNIS BMKG

Salam Sejahtera, Mitra Iklim Kalbar

Berikut kami sampaikan Informasi kualitas udara yang dianalisis berdasarkan pantauan alat kualitas udara Particulate Matter (PM10) di Stasiun Klimatologi Mempawah tanggal 14 Oktober 2019 dilakukan pada pukul 00.00 WIB hingga pukul 23.55 WIB secara umum berada dalam kategori BAIK. Konsentrasi PM10 tertinggi sebesar $42.07 \mu\text{g}/\text{m}^3$ terjadi pada pukul 18.00 WIB, masuk dalam kategori BAIK.



PENDAPAT TEKNIS BMKG

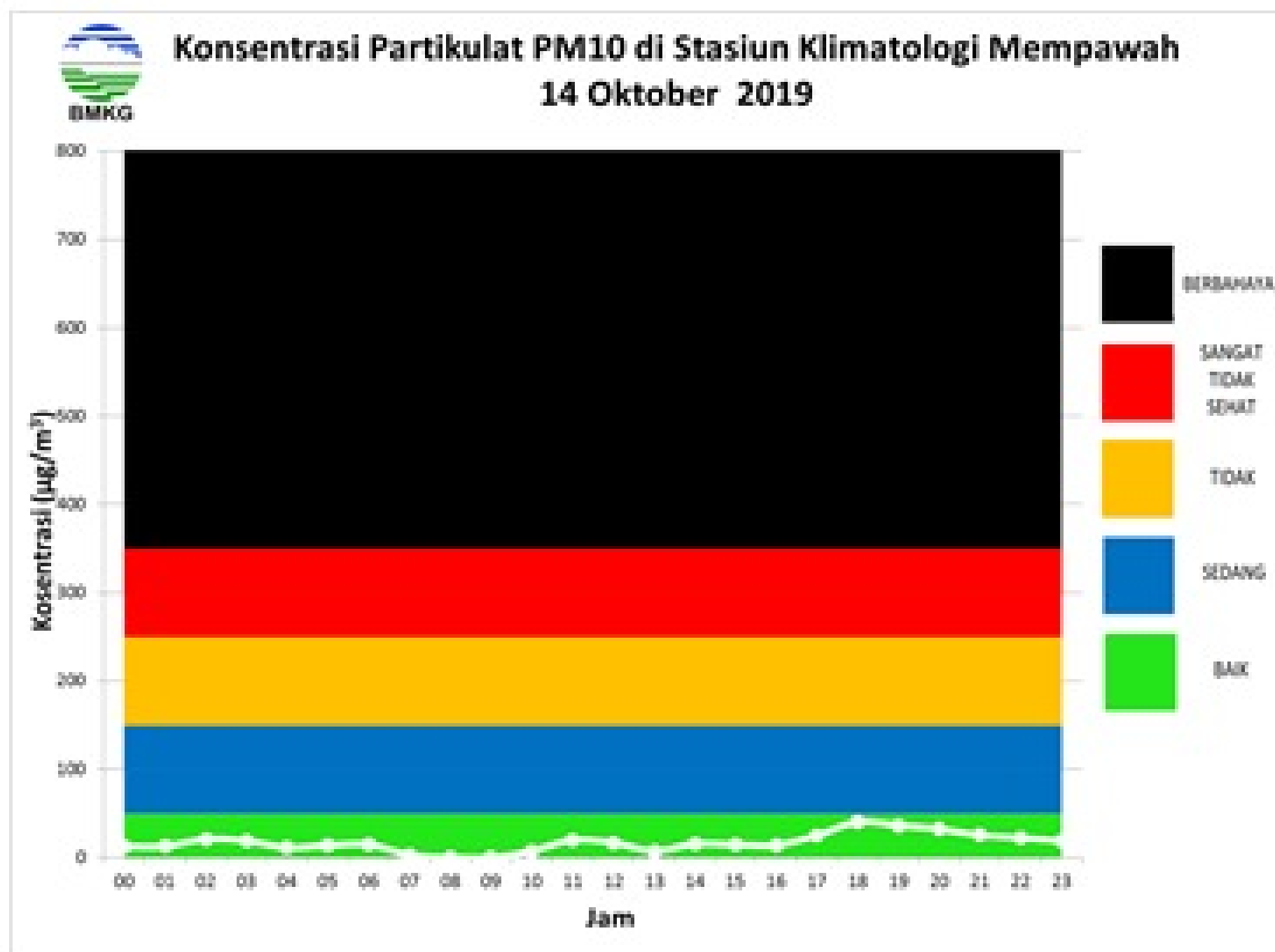


BADAN METEOROLOGI, KLIMATOLOGI, DAN GEOFISIKA STASIUN KLIMATOLOGI KELAS II MEMPAWAH

Jl. Raya Pontianak - Mempawah Km 20.5 Bel Nipah Kec. Blantan, Kab. Mempawah Kalimantan Barat 78261
Telp. 0561-747141 Fax. 0561-747845, email : staklim.mempawah@bmkg.go.id
<http://wiklim.kalbar.bmkg.go.id>

INFORMASI KUALITAS UDARA TANGGAL 14 OKTOBER 2019

Informasi kualitas udara yang dianalisis berdasarkan pantauan alat kualitas udara *Particulate Matter* (PM_{10}) di Stasiun Klimatologi Mempawah tanggal 14 Oktober 2019 dilakukan pada pukul 00.00 WIB hingga pukul 23.55 WIB secara umum berada dalam kategori BAIK. Konsentrasi PM_{10} tertinggi sebesar $42.07 \mu\text{g}/\text{m}^3$ terjadi pada pukul 18.00 WIB, masuk dalam kategori BAIK.



Mempawah, 15 Oktober 2019
Kepala Stasiun Klimatologi Mempawah

Syafrinal, SH



PENDAPAT TEKNIS BMKG

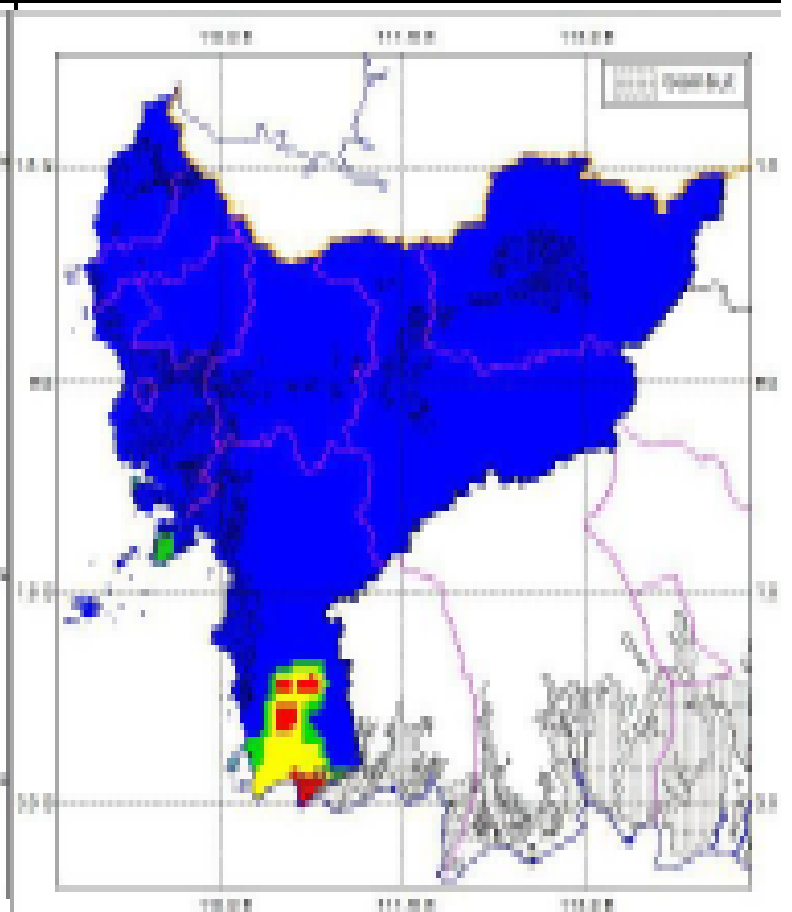
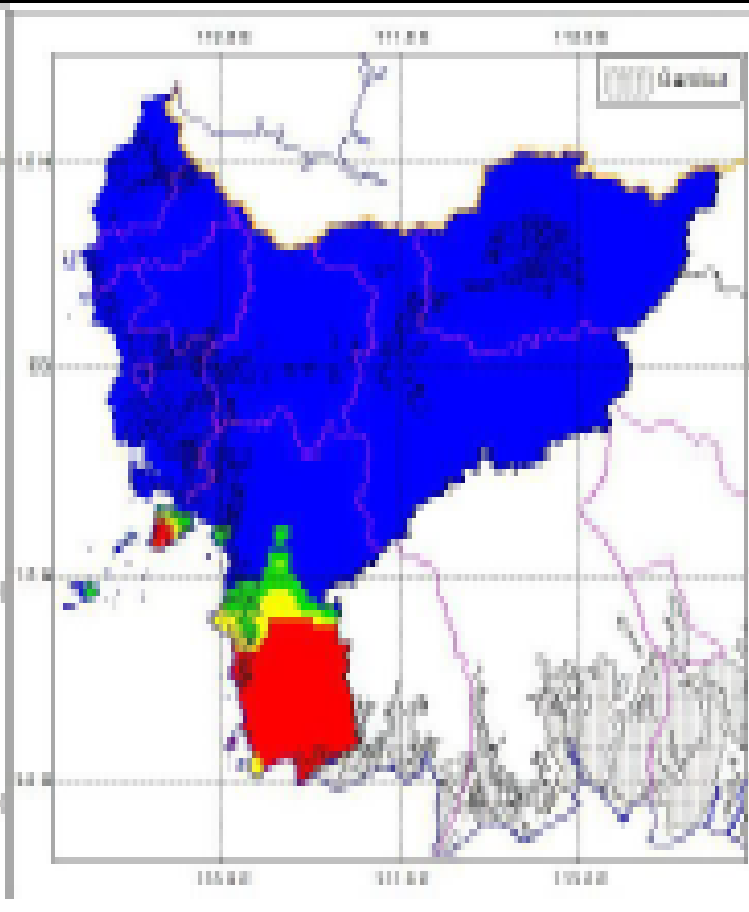
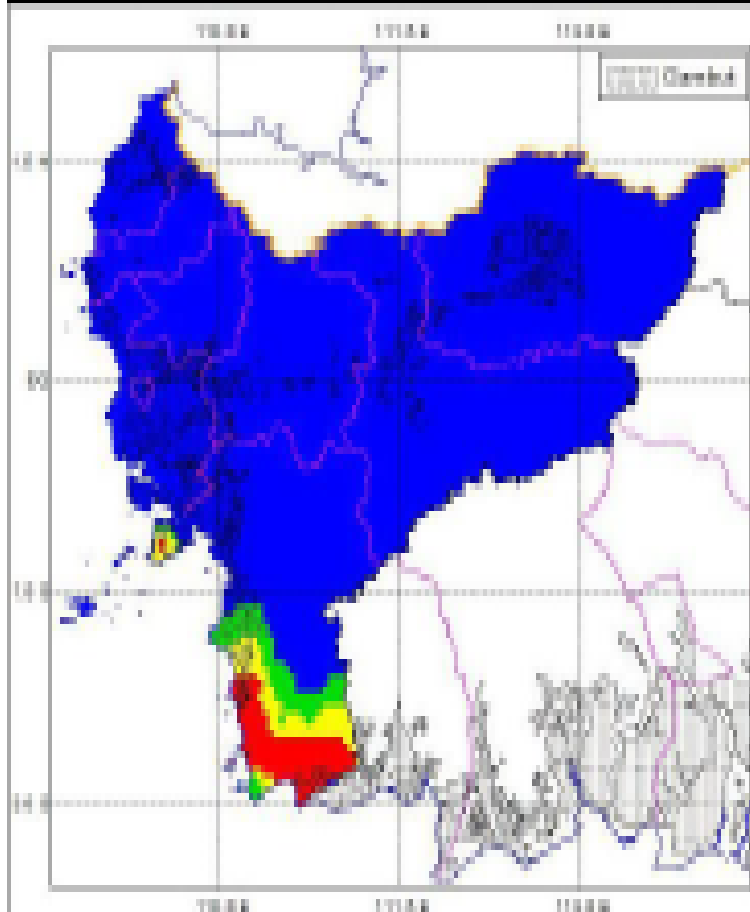


Potensi kemudahan Kebakaran Hutan / Lahan Ditinjau Dari Analisa Parameter Cuaca

16 Oktober 2019

17 Oktober 2019

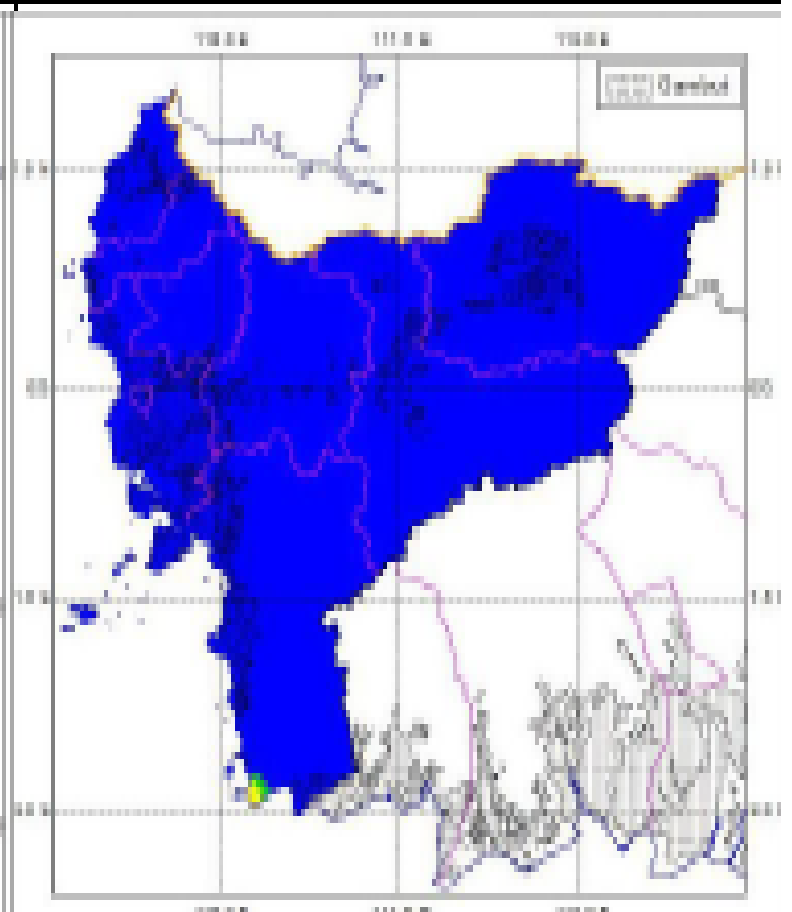
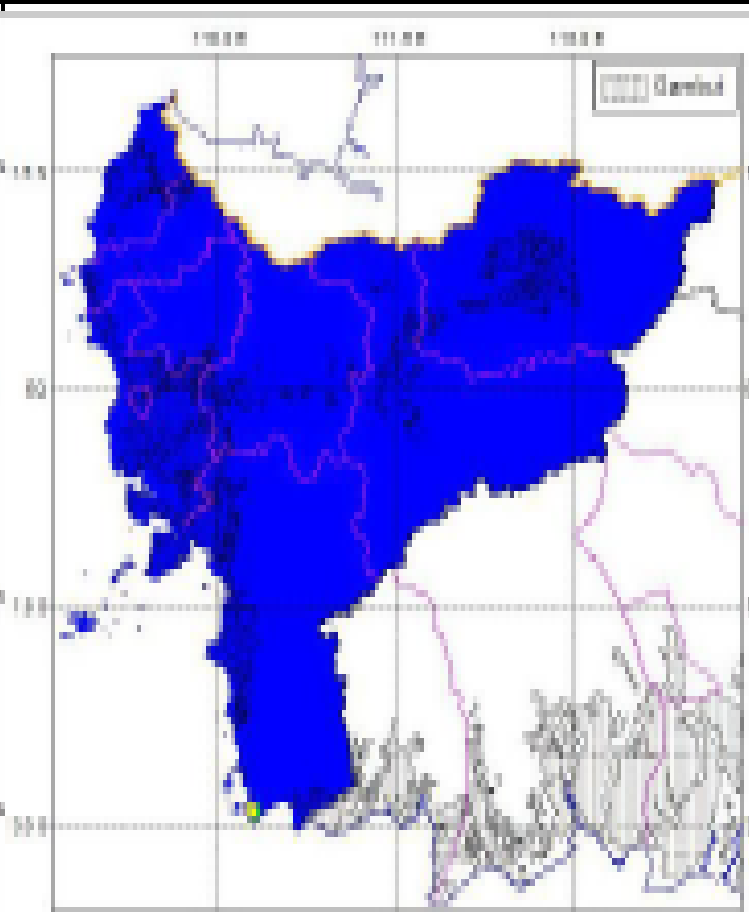
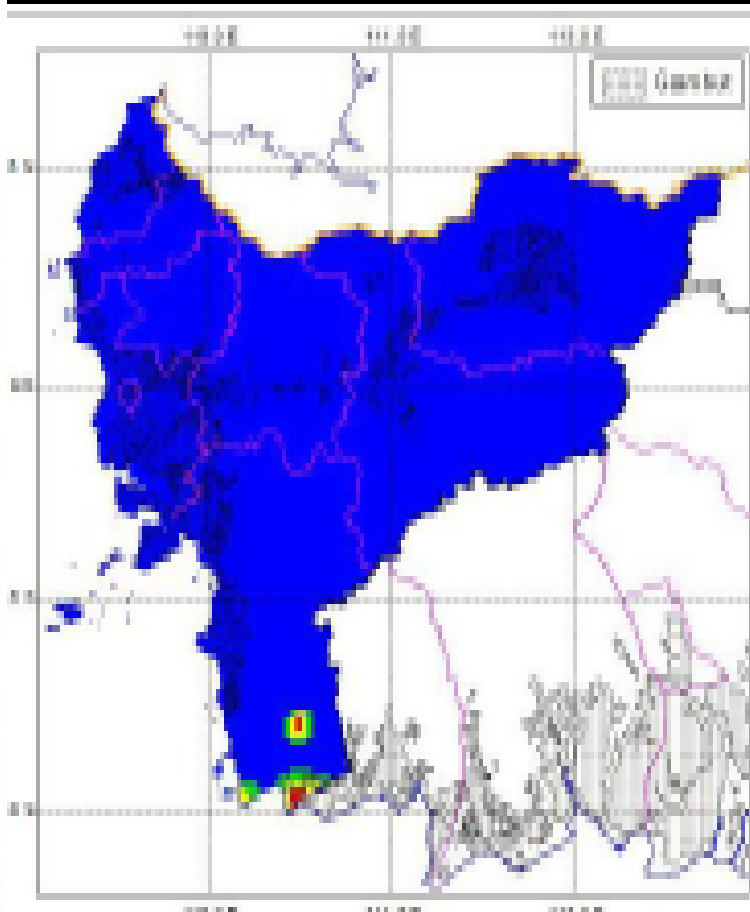
18 Oktober 2019



19 Oktober 2019

20 Oktober 2019

21 Oktober 2019



LEGEND





SATGAS SOSIALISASI

BELUM ADA LAPORAN MASUK



SATGAS DOA MINTA TURUN HUJAN

BELUM ADA LAPORAN MASUK



**HASIL BRIFING PAGI (PUKUL 07.00)
TANGGAL 15 OKTOBER 2019**

Pontianak Base

- 1. Helicopter MI-8 UR CMX** Demobilisasi Ke Palembang;
- 2. Helicopter MI-8 UR CMN** Standby arahan menunggu hasil patroli tim udara dan darat;
- 3. Helicopter Bell 412/PK-PDA** Penggantian Sparepart, jika sudah selesai dapat melaksanakan patrol udara, ke Kab. Kubu Raya Area dan Kab. Mempawah Area;
- 4. Helicopter MI-8 UR-CND** Standby arahan menunggu hasil patroli tim udara dan darat.

Ketapang Base

- 1. Helikopter Bell 407PK-JBL** Direncanakan Melaksanakan Patroli di Kab. Ketapang area dan Kayong Utara area
- 2. Helikopter Bell N254SM** Penggantian Sparepart, jika sudah selesai dapat Melaksanakan WB di air Hitam besar Kec. Kendawangan , Kab Ketapang hasil visual Patroli.



DOKUMENTASI HASIL BRIFING PAGI (PUKUL 07.00) TANGGAL 15 OKTOBER 2019



PEMERINTAH PROVINSI KALIMANTAN BARAT BADAN PENANGGULANGAN BENCANA DAERAH

Jalan Adi Sucipto No. 50 Telepon (0561) 744219 Fax. (0561) 744220
PONTIANAK

Kode Pos 78124

ABSEN KEHADIRAN BRIEFING

Hari/Tanggal

Selasa, 15 OKT 2019

Waktu

07.00 - 08.00

* (Pagi / Malam)

Tempat

Pemimpin Briefing

1. TUGIYANTO

2.

NO	NAMA	JABATAN	ASAL INSTANSI	NO HP/WA	TANDA TANGAN
1	Tugiyanto	Kasi Kecamatan	BPBD		
2	I M. SURYAWAN	LO BNPD	BNPD		
3	Diki Wira Kusuma	OPS	MCA		
4	HARUARDI	OPS	PELITA AIR		
5	Yusni Kurniawan	BA LU	LARIID SPO		
6	D. Sinaga	anggota	KOREM 121/ABU		
7	F. Aditya	Forecaster	BMKG MEMPAWAH		

Network: 15 Okt 2019 07.42.28 WIB

Local: 15 Okt 2019 07.42.28 WIB

-0°3'34,076"S 109°21'53,204"E

50 Jalan Adi Sucipto

Bangka Belitung Laut

Kecamatan Pontianak Tenggara

Kota Pontianak

Kalimantan Barat

Remark: BPBD PROV KALBAR





DOKUMENTASI HASIL BRIFING PAGI (PUKUL 07.00) TANGGAL 15 OKTOBER 2019



Network: 15 Okt 2019 07:28:33 WIB

Local: 15 Okt 2019 07:28:33 WIB

-0°3'32.812"S 109°21'52.097"E

50 Jalan Adi Sucipto

Bangka Belitung Laut

Kecamatan Pontianak Tenggara

Kota Pontianak

Kalimantan Barat

Altitude:38.3m

Remark: BPBD PROV KALBAR



**HASIL BRIFING MALAM (PUKUL 19.00)
TANGGAL 15 OKTOBER 2019**

Pontianak Base

- 1. Helicopter MI-8 UR CMX Demobilisasi Ke Palembang;**
- 2. Helicopter MI-8 UR CMN Standby arahan menunggu hasil patroli tim udara dan darat;**
- 3. Helicopter Bell 412/PK-PDA Direncanakan melaksanakan Patroli di Kab. Kubu Raya Area, dan Kab. Mempawah Area, dilanjutkan ke Kota Singkawang Area;**
- 4. Helicopter MI-8 UR-CND Standby arahan menunggu hasil patroli tim udara dan darat.**

Ketapang Base

- 1. Helikopter Bell 407PK-JBL Direncanakan melaksanakan Patroli ke Kab. Ketapang Area Selatan.**
- 2. Helikopter Bell N254SM Maintenance.**



DOKUMENTASI HASIL BRIFING MALAM (PUKUL 19.00) TANGGAL 15 OKTOBER 2019



PEMERINTAH PROVINSI KALIMANTAN BARAT BADAN PENANGGULANGAN BENCANA DAERAH

Jalan Adi Sucipto No. 50 Telepon (0561) 744219 Fax. (0561) 744220

PONTIANAK

Kode Pos 78124

ABSEN KEHADIRAN BRIEFING

Hari/Tanggal : Selasa, 15 OKT 2019.....
 Waktu : 19.00 - 20.00 *(Pagi/Malam)
 Tempat :
 Pemimpin Briefing : 1. NOBI SUMARSONO.....
 2.....

NO	NAMA	JABATAN	ASAL INSTANSI	NO. HP/WA	TANDA TANGAN
1	NOBI SUMARSONO	Kasi Bekas Staf			
2	I. M. SURYAWAN	LO IN P	BKPB		
3					
4	HARLAM	OPS	PELITA Air		
5	F. Aditya	Forecaster	BMKG		
6	D. Sinaga	Supgata	KORAM 12/Abu		
7	Edik	OPS	PRATAMA		

Network: 15 Okt 2019 19.51.43 WIB
 Local: 15 Okt 2019 19.51.42 WIB
 -0°3'33,337"S 109°21'52,775"E
 50 Jalan Adi Sucipto
 Bangka Belitung Laut
 Kecamatan Pontianak Tenggara
 Kota Pontianak
 Kalimantan Barat
 Altitude: 38.7m
 Remark: BPBD PROV KALBAR





DOKUMENTASI HASIL BRIFING MALAM (PUKUL 19.00) TANGGAL 15 OKTOBER 2019



Network: 15 Okt 2019 19.26.57 WIB

Local: 15 Okt 2019 19.26.57 WIB

-0°3'33,255"S 109°21'52,185"E

50 Jalan Adi Sucipto

Bangka Belitung Laut

Kecamatan Pontianak Tenggara

Kota Pontianak

Kalimantan Barat

Altitude:38.7m

Remark: BPBD PROV KALBAR



Mengetahui

KEPALA BADAN PENANGGULANGAN BENCANA DAERAH
PROVINSI KALIMANTAN BARAT



CHRISTIANUS LUMANO, SE, M.Si.

Pembina Utama Madya

NIP. 19711202 199703 1 003

Pontianak, 15 Oktober 2019

Penyusun Laporan

Drs. TUGIYANTO

Penata Tingkat I

19660113 1994021 003