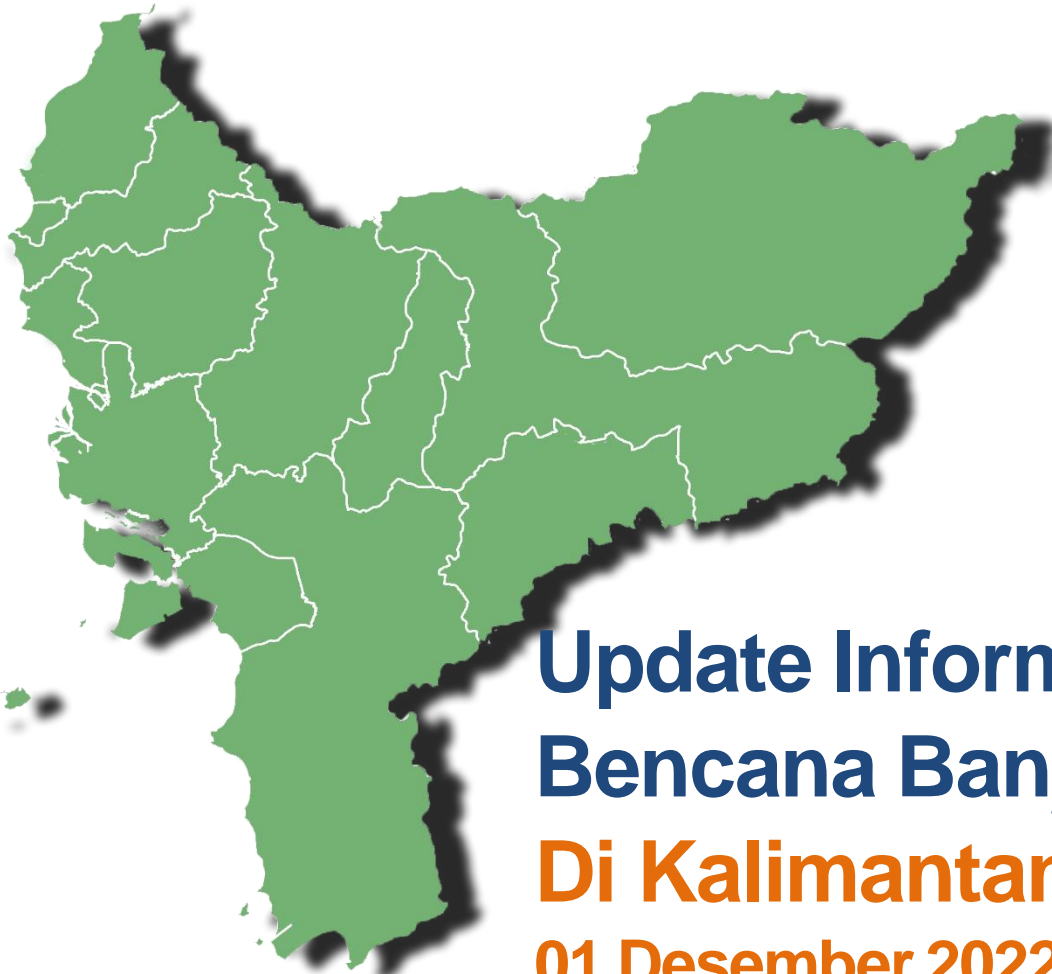




SATGAS INFORMASI BENCANA BPBD PROVINSI KALIMANTAN BARAT



Update Informasi Bencana Banjir Di Kalimantan Barat 01 Desember 2022

Reaktif, Cepat dan Tangguh
Website : <https://bpbk.kalbarprov.go.id/>



BPBD PROV.KALBAR



SATGAS INFORMASI BENCANA BPBD PROVINSI KALIMANTAN BARAT

PENETAPAN STATUS TANGGAP DARURAT DALAM RANGKA PENANGANAN BENCANA BANJIR, PUTING BELIUNG DAN TANAH LONGSOR DI KALIMANTAN BARAT TAHUN 2022

NO	PROVINSI / KABUPATEN / KOTA	NOMOR SK	KETERANGAN
1	Provinsi Kalimantan Barat	1119/BPBD/2022	10 Oktober s/d 31 Desember 2022
2	Kabupaten Sintang	360/1198/KEP- BPBD/2022	28 Oktober s/d 3 November 2022
3	Kabupaten Kapuas Hulu	568/BPBD/2022	01 Oktober 2022 s/d 31 Desember 2022 (Perpanjangan)
4	Kabupaten Melawi	360/265/TAHUN 2022	09 November 2022 s/d 09 Desember 2022 (Perpanjangan ke 2)
5	Kabupaten Ketapang	422/BPBD-B/2022	5 November s/d 19 November 2022 (Perpanjangan)
6	Kabupaten Sanggau	353/BPBD/2022	3 Oktober s/d Desember 2022
7	Kabupaten Sekadau	362/261/BPBD/X/2022	12 Oktober s/d 26 Oktober 2022
8	Kabupaten Kayong Utara	490/BPBD/X/2022	11 Oktober s/d 25 Oktober 2022
9	Kabupaten Kubu Raya	730/BPBD/2022	16 November s/d 29 November 2022 (Perpanjangan)

Reaktif, Cepat dan Tangguh

Website : <https://bpbd.kalbarprov.go.id/>



BPBD PROV.KALBAR



SATGAS INFORMASI BENCANA BPBD PROVINSI KALIMANTAN BARAT

REKAPITULASI WILAYAH DAN MASYARAKAT TERDAMPAK BENCANA BANJIR DI KALIMANTAN BARAT TAHUN 2022 UPDATE TANGGAL 01 Desember 2022

NO	KABUPATEN KOTA	JUMLAH WILAYAH	JUMLAH PENDUDUK	JUMLAH	RUMAH
		TERDAMPAK	TERDAMPAK	PENGUNGS	TERENDAM
1	Kapuas Hulu	60 Desa, 8 Kecamatan	11.064 KK, 36.572 Jiwa	20 KK, 75 Jiwa	5.428
2	Sekadau	9 Desa, 3 Kecamatan	1.802 KK, 5.007 Jiwa	0	0
JUMLAH		69 Desa / Kel, 11 Kec, 2 Kab / Kota	12.866 KK, 41.579 Jiwa	20 KK, 75 Jiwa	5.428 Unit



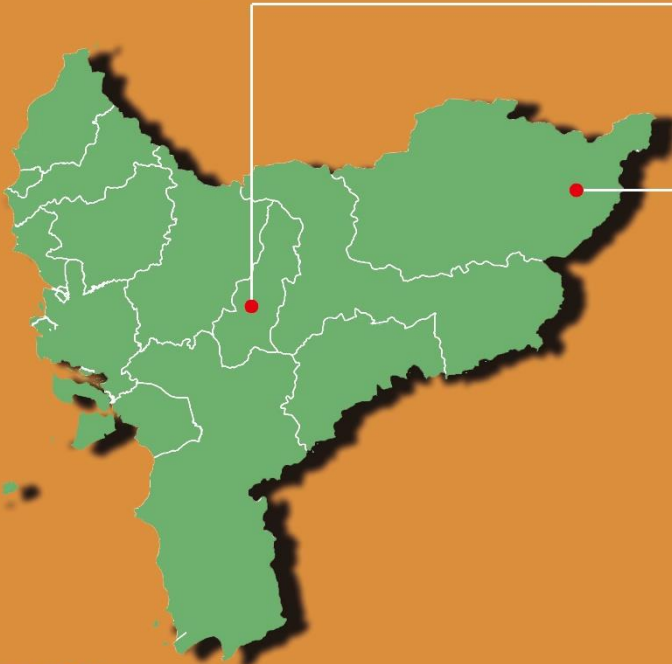
SATGAS INFORMASI BENCANA BPBD PROVINSI KALIMANTAN BARAT

KEPUTUSAN GUBERNUR KALIMANTAN BARAT
Nomor : 1119/BPBD/2022 Tanggal 10 Oktober 2022
Tentang Penetapan Status Tanggap Darurat Penanganan
Banjir, Puting Beliuang dan Tanah Longsor
Di Kalimantan Barat tahun 2022



SATGAS INFORMASI BENCANA
BPBD PROVINSI KALIMANTAN BARAT

Reaktif, Cepat dan Tangguh



KABUPATEN SEKADAU		KET
30/11/2022	01/12/2022	
<ul style="list-style-type: none"> Wilyah terdampak : 9 Desa, 3 Kecamatan Warga terdampak 1.802 KK (5.007 Jiwa) Rumah terendam 0 Unit Mengungsi 0 KK (0 Jiwa) 	<ul style="list-style-type: none"> Wilyah terdampak : 9 Desa, 3 Kecamatan Warga terdampak 1.802 KK (5.007 Jiwa) Rumah terendam 0 Unit Mengungsi 0 KK (0 Jiwa) 	

KABUPATEN KAPUAS HULU		KET
30/11/2022	01/12/2022	
<ul style="list-style-type: none"> Wilyah terdampak : 60 Desa, 8 Kecamatan Warga terdampak 11.064 KK (36.572 Jiwa) Mengungsi 20 KK (75 Jiwa) Rumah terendam 5.428 unit Fasum terdampak 287 unit 	<ul style="list-style-type: none"> Wilyah terdampak : 60 Desa, 8 Kecamatan Warga terdampak 11.064 KK (36.572 Jiwa) Mengungsi 20 KK (75 Jiwa) Rumah terendam 5.428 unit Fasum terdampak 287 unit 	

Wilyah terdampak : 2 Kabupaten/ Kota 11 Kecamatan 69 Desa/ Kelurahan	Warga terdampak : ● 12.866 KK (41.579 Jiwa) ● Mengungsi : 20 KK (75 Jiwa) ● Rumah terendam 5.428 unit ● Balita terdampak 0 Jiwa ● Fasum terdampak 287 unit
---	---

Sumber Data :
BPBD Kab./Kota Prov. Kalbar
Update tanggal 01 Desember 2022

Reaktif, Cepat dan Tangguh

Website : <https://bpbd.kalbarprov.go.id/>



BPBD PROV.KALBAR



SATGAS INFORMASI BENCANA BPBD PROVINSI KALIMANTAN BARAT



SATGAS INFORMASI BENCANA BPBD PROVINSI KALIMANTAN BARAT

Reaktif, Cepat dan Tangguh



BPBD PROV.KALBAR

Website : <https://bpbdkalbarprov.go.id/>

Kab. Kapuas Hulu

Kecamatan Badau

- Warga terdampak 303 KK (967 Jiwa)
- Mengungsi 0 Jiwa
- Rumah terendam 185 Unit

Kecamatan Semitau

- Warga terdampak 1.175 KK (3.707 Jiwa)
- Mengungsi 0 Jiwa
- Rumah terendam 403 Unit

Kecamatan Silat Hilir

- Warga terdampak 1.247 KK (3.710 Jiwa)
- Mengungsi 0 Jiwa
- Rumah terendam 1.019 Unit

Kecamatan Suhaid

- Warga terdampak 2.208 KK (7.432 Jiwa)
- Mengungsi 0 Jiwa
- Rumah terendam 1.432 Unit

Kecamatan Selimbau

- Warga terdampak 3.244 KK (9.643 Jiwa)
- Mengungsi 0 Jiwa
- Rumah terendam 1.904 Unit

Kecamatan Jongkong

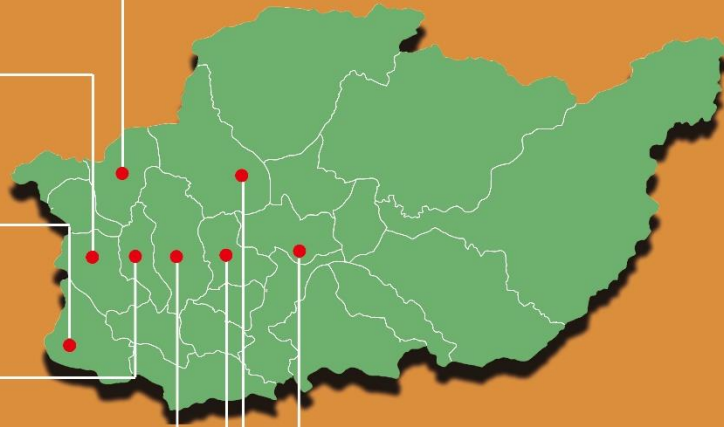
- Warga terdampak 227 KK (2.182 Jiwa)
- Mengungsi 0 Jiwa
- Rumah terendam 173 Unit

Kecamatan Batang Lupar

- Warga terdampak 457 KK (1.438 Jiwa)
- Mengungsi 20 KK (75 Jiwa)
- Rumah terendam 137 Unit

Kecamatan Bunut Hilir

- Warga terdampak 2.202 KK (7.493 Jiwa)
- Mengungsi 0 Jiwa
- Rumah terendam 233 Unit



- Wilayah Terdampak 8 Kecamatan
- 60 Desa
- Warga terdampak 11.064 KK (36.572 Jiwa)
- Mengungsi 20 KK (75 Jiwa)
- Rumah Terendam 5.486 Unit
- Fasum Terdampak 287 Unit

KEPUTUSAN GUBERNUR KALIMANTAN BARAT
Nomor : 1119/BPBD/2022 Tanggal 10 Oktober 2022
Tentang Penetapan Status Tanggap Darurat Penanganan
Banjir, Puting Beliung dan Tanah Longsor
Di Kalimantan Barat tahun 2022

Update Tanggal 01 Desember 2022

Sumber Data BPBD Kab. Kapuas Hulu

Reaktif, Cepat dan Tangguh

Website : <https://bpbdkalbarprov.go.id/>



BPBD PROV.KALBAR



SATGAS INFORMASI BENCANA BPBD PROVINSI KALIMANTAN BARAT



SATGAS INFORMASI BENCANA BPBD PROVINSI KALIMANTAN BARAT

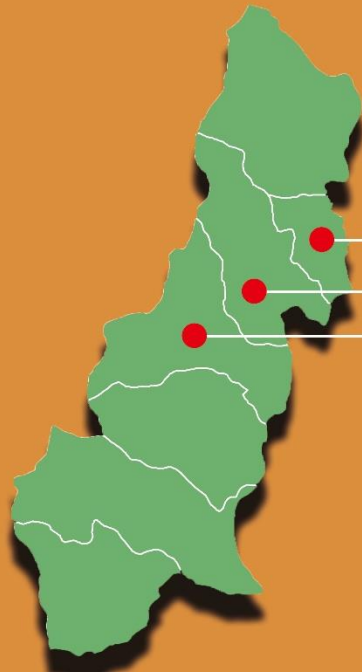
Reaktif, Cepat dan Tangguh



BPBD PROV.KALBAR

Website : <https://bpbdkalbarprov.go.id/>

Kabupaten Sekadau



KEPUTUSAN GUBERNUR KALIMANTAN BARAT
Nomor : 1119/BPBD/2022 Tanggal 10 Oktober 2022
Tentang Penetapan Status Tanggap Darurat Penanganan
Banjir, Puting Beliung dan Tanah Longsor
Di Kalimantan Barat tahun 2022

Kecamatan Belitang

- Warga terdampak
431 KK (1.159 Jiwa)
- Mengungsi
0 Jiwa
- Rumah terendam
0 Unit

Kecamatan Belitang Hilir

- Warga terdampak
840 KK (2.040 Jiwa)
- Mengungsi
0 Jiwa
- Rumah terendam
0 Unit

Kecamatan Sekadau Hilir

- Warga terdampak
531 KK (1.808 Jiwa)
- Mengungsi
0 Jiwa
- Rumah terendam
0 Unit

- Wilayah terdampak
3 Kecamatan, 9 Desa
- Warga terdampak
1.802 KK (5.007 Jiwa)
- Mengungsi
0 Jiwa
- Rumah terendam
0 Unit

Update tanggal 01 Desember 2022

Sumber data : BPBD Kab. Sekadau

Reaktif, Cepat dan Tangguh

Website : <https://bpbdkalbarprov.go.id/>



BPBD PROV.KALBAR