



PEMERINTAH PROVINSI KALIMANTAN BARAT  
BADAN PENANGGULANGAN BENCANA DAERAH

# POS KOMANDO PENANGANAN DARURAT BENCANA

Jln. Adi Sucipto No. 50 Telp. (0561) 744219 Fax. (0561) 744220

website : [www.bpbdkalbar.info](http://www.bpbdkalbar.info)

PONTIANAK - KALIMANTAN BARAT



LAPORAN HARIAN  
SATGAS PENANGANAN DARURAT BENCANA  
PROVINSI KALIMANTAN BARAT  
SABTU 10 AGUSTUS 2019



# SATGAS OPERASI UDARA



**Basic Aircraft Performance Spec :**

**Model : Bell 412 EP/PK-PDA**  
**Lift Capacity : Up to 1.500 Ltr**  
**Cruise Speed : 140 Knots (260Kph)**  
**Endurance : 2,5 Hours**  
**Fuel Consumption : 700 Liters / Hours**  
**Crew : 1 or 2 Crews**  
**Long Line : 40 Meters**  
**Maximum Altitude : 14.000 Feet**  
**Standby : Pontianak**  
**Kondisi Pesawat : Servicable**

**Sabtu, 10 Agustus 2019**

**I. SEBELUM OPERASI**

<b>1. Waktu Briefing Pagi</b>	<b>:</b>	<b>07.00 s.d. 08.00 WIB</b>
<b>2. Jumlah Jam Terbang</b>	<b>:</b>	<b>101 Jam 35 Menit</b>
<b>3. Jumlah Air yang di Bombing</b>	<b>:</b>	<b>698.500 Liter</b>

**II. SETELAH OPERASI**

<b>1. Waktu Briefing Malam</b>	<b>:</b>	<b>19.00 s.d. 20.00 WIB</b>
<b>2. Sortie 1</b>	<b>:</b>	<b>-</b>
<b>3. Sortie 2</b>	<b>:</b>	<b>-</b>
<b>4. Sortie 3</b>	<b>:</b>	<b>-</b>
<b>5. Jumlah Jam Terbang</b>	<b>:</b>	<b>Jam Menit</b>
<b>6. Jumlah Water Bombing</b>	<b>:</b>	<b>Kali</b>
<b>7. Jumlah Air yang di Bombing</b>	<b>:</b>	<b>Liter</b>

**STANDBY**





**Basic Aircraft Performance Spec :**

- Model : MI-8UR CMX**
- Lift Capacity : 5.000 Liters**
- Cruise Speed : 120 Knots**
- Endurance : 4 - 5 Hours**
- Fuel Consumption : 750 Liters / Hours**
- Crew : 5 Crews**
- Long Line : 35 Meters**
- Maximum Altitude : 16.400 Feet**
- Standby : Pontianak**
- Kondisi Pesawat : Servicable**

**Sabtu, 10 Agustus 2019**

**I. SEBELUM OPERASI**

<b>1. Waktu Briefing Pagi</b>	<b>:</b>	<b>07.00 s.d. 08.00 WIB</b>
<b>2. Jumlah Jam Terbang</b>	<b>:</b>	<b>46 Jam 15 Menit</b>
<b>3. Jumlah Air yang di Bombing</b>	<b>:</b>	<b>1.108.077 Liter</b>

**II. SETELAH OPERASI**

<b>1. Waktu Briefing Malam</b>	<b>:</b>	<b>19.00 s.d. 20.00 WIB</b>
<b>2. Sortie 1</b>	<b>:</b>	<b>04 Jam 15 Menit WB : 31 Kali Jumlah Air : 105.803.000 Liter</b>
<b>3. Sortie 2</b>	<b>:</b>	<b>03 Jam 35 Menit WB : 24 Kali Jumlah Air : 81.912.000 Liter</b>
<b>4. Jumlah Jam Terbang</b>	<b>:</b>	<b>07 Jam 50 Menit</b>
<b>5. Jumlah Water Bombing</b>	<b>:</b>	<b>55 Kali</b>
<b>6. Jumlah Air yang di Bombing</b>	<b>:</b>	<b>187.715.000 Liter</b>

**WATER BOMBING**





**Basic Aircraft Performance Spec :**

- Model : MI-8UR CMN**
- Lift Capacity : 5.000 Liters**
- Cruise Speed : 120 Knots**
- Endurance : 4 - 5 Hours**
- Fuel Consumption : 750 Liters / Hours**
- Crew : 5 Crews**
- Long Line : 35 Meters**
- Maximum Altitude : 16.400 Feet**
- Standby : Pontianak**
- Kondisi Pesawat : Servicable**

Sabtu, 10 Agustus 2019

**I. SEBELUM OPERASI**

- 1. Waktu Briefing Pagi : 07.00 s.d. 08.00 WIB**
- 2. Jumlah Jam Terbang : 27 Jam 45 Menit**
- 3. Jumlah Air yang di Bombing : 1.262.000 Liter**

**II. SETELAH OPERASI**

- 1. Waktu Briefing Malam : 19.00 s.d. 20.00 WIB**
- 2. Sortie 1 : 04 Jam 10 Menit  
WB : 31 Kali  
Jumlah Air : 105.400.000 Liter**
- 3. Sortie 2 : 04 Jam 15 Menit  
WB : 34 Kali  
Jumlah Air : 115.600.000 Liter**
- 4. Jumlah Jam Terbang : 08 Jam 20 Menit**
- 5. Jumlah Water Bombing : 65 Kali**
- 6. Jumlah Air yang di Bombing : 221.000 Liter**

**WATER BOMBING**





**Basic Aircraft Performance Spec :**

**Model : Bell N214 B/N216 PJ**  
**Lift Capacity : Up to 3.000 Ltr**  
**Cruise Speed : 140 Knots (260Kph)**  
**Endurance : 2,5 Hours**  
**Fuel Consumption : 700 Liters / Hours**  
**Crew : 1 or 2 Crews**  
**Long Line : 40 Meters**  
**Maximum Altitude : 14.000 Feet**  
**Standby : Ketapang**  
**Kondisi Pesawat : Servicable**

Sabtu, 10 Agustus 2019

**I. SEBELUM OPERASI**

**1. Waktu Briefing Pagi : 07.00 s.d. 08.00 WIB**  
**2. Jumlah Jam Terbang : 45 Jam 56 Menit**  
**3. Jumlah Air yang di Bombing : 2,172.000 Liter**

**II. SETELAH OPERASI**

**1. Waktu Briefing Malam : 19.00 s.d. 20.00 WIB**  
**2. Sortie 1 : 03 Jam 06 Menit**  
**WB : 39 Kali**  
**Jumlah Air : 117.000 Liter**  
**3. Sortie 2 : 02 Jam 42 Menit**  
**WB : 44 Kali**  
**Jumlah Air : 132.000 Liter**  
**4. Sortie 3 : 01 Jam 36 Menit**  
**WB : 11 Kali**  
**Jumlah Air : 33.000 Liter**  
**5. Jumlah Jam Terbang : 07 Jam 06 Menit**  
**6. Jumlah Water Bombing : 94 kali**  
**7. Jumlah Air yang di Bombing : 282.000 Liter**

**WATER BOMBING**





**Basic Aircraft Performance Spec :**

**Model : Bell N214 B/N234 PH**  
**Lift Capacity : Up to 3.000 Ltr**  
**Cruise Speed : 140 Knots (260Kph)**  
**Endurance : 2,5 Hours**  
**Fuel Consumption : 700 Liters / Hours**  
**Crew : 1 or 2 Crews**  
**Long Line : 40 Meters**  
**Maximum Altitude : 14.000 Feet**  
**Standby : Ketapang**  
**Kondisi Pesawat : Servicable**

**Sabtu, 10 Agustus 2019**

**I. SEBELUM OPERASI**

<b>1. Waktu Briefing Pagi</b>	<b>:</b>	<b>07.00 s.d. 08.00 WIB</b>
<b>2. Jumlah Jam Terbang</b>	<b>:</b>	<b>45 Jam 04 Menit</b>
<b>3. Jumlah Air yang di Bombing</b>	<b>:</b>	<b>1.457.000 Liter</b>

**II. SETELAH OPERASI**

<b>1. Waktu Briefing Malam</b>	<b>:</b>	<b>19.00 s.d. 20.00 WIB</b>
<b>2. Sortie 1</b>	<b>:</b>	<b>03 Jam 00 Menit</b> <b>WB : 40 Kali</b> <b>Jumlah Air : 120.000 Liter</b>
<b>3. Sortie 2</b>	<b>:</b>	<b>02 Jam 46 Menit</b> <b>WB : 46 Kali</b> <b>Jumlah Air : 138.000 Liter</b>
<b>4. Sortie 3</b>	<b>:</b>	<b>02 Jam 25 Menit</b> <b>WB : 43 Kali</b> <b>Jumlah Air : 129.000 Liter</b>
<b>5. Jumlah Jam Terbang</b>	<b>:</b>	<b>08 Jam 11 Menit</b>
<b>6. Jumlah Water Bombing</b>	<b>:</b>	<b>129 Kali</b>
<b>7. Jumlah Air yang di Bombing</b>	<b>:</b>	<b>387.000 Liter</b>

**WATER BOMBING**





**Basic Aircraft Performance Spec :**

**Model : Bell N214 B/N254 SM**  
**Lift Capacity : Up to 3.000 Ltr**  
**Cruise Speed : 140 Knots (260Kph)**  
**Endurance : 2,5 Hours**  
**Fuel Consumption : 700 Liters / Hours**  
**Crew : 1 or 2 Crews**  
**Long Line : 40 Meters**  
**Maximum Altitude : 14.000 Feet**  
**Standby : Pontianak**  
**Kondisi Pesawat : Servicable**

**Sabtu, 10 Agustus 2019**

**I. SEBELUM OPERASI**

<b>1. Waktu Briefing Pagi</b>	<b>:</b>	<b>07.00 s.d. 08.00 WIB</b>
<b>2. Jumlah Jam Terbang</b>	<b>:</b>	<b>77 Jam 10 Menit</b>
<b>3. Jumlah Air yang di Bombing</b>	<b>:</b>	<b>2.502.000 Liter</b>

**II. SETELAH OPERASI**

<b>1. Waktu Briefing Malam</b>	<b>:</b>	<b>19.00 s.d. 20.00 WIB</b>
<b>2. Sortie 1</b>	<b>:</b>	<b>03 Jam 04 Menit</b> <b>WB : 39 Kali</b> <b>Jumlah Air : 117.000 Liter</b>
<b>3. Sortie 2</b>	<b>:</b>	<b>03 Jam 00 Menit</b> <b>WB : 31 Kali</b> <b>Jumlah Air : 93.000 Liter</b>
<b>4. Sortie 3</b>	<b>:</b>	<b>02 Jam 47 Menit</b> <b>WB : 29 Kali</b> <b>Jumlah Air : 87.000 Liter</b>
<b>5. Jumlah Jam Terbang</b>	<b>:</b>	<b>08 Jam 51 Menit</b>
<b>6. Jumlah Water Bombing</b>	<b>:</b>	<b>99 Kali</b>
<b>7. Jumlah Air yang di Bombing</b>	<b>:</b>	<b>299.000 Liter</b>

**WATER BOMBING**





# SATGAS OPERASI UDARA

## DOKUMENTASI SATGAS UDARA HELIKOPTER Mi-8MTV UR-CMX TANGGAL 10 Agustus 2019 (Sorti1)

### BEFORE

DIRECTION  
274 deg(T)

00°12'41.2"S  
109°22'21.6"E

ACCURACY 5 m  
DATUM WGS84



PT. Aviasi  
Mangkubumi  
Persada

BNPB 2019  
UR-CMX

2019-08-10  
08:20:39+07:00

### AFTER

DIRECTION  
315 deg(T)

00°12'49.5"S  
109°22'17.3"E

ACCURACY 5 m  
DATUM WGS84



PT. Aviasi  
Mangkubumi  
Persada

BNPB 2019  
UR-CMX

2019-08-10  
12:01:37+07:00

# SATGAS OPERASI UDARA

## DOKUMENTASI SATGAS UDARA HELIKOPTER Mi-8MTV UR-CMX TANGGAL 10 Agustus 2019 (Sorti1)

### BEFORE

DIRECTION  
151 deg(T)

00°12'32.5"S  
109°22'09.3"E

ACCURACY 5 m  
DATUM WGS84



PT. Aviasi  
Mangkubumi  
Persada

BNPB 2019  
UR-CMX

2019-08-10  
13:40:04+07:00

### AFTER

DIRECTION  
110 deg(T)

00°12'34.5"S  
109°22'02.2"E

ACCURACY 5 m  
DATUM WGS84



PT. Aviasi  
Mangkubumi  
Persada

BNPB 2019  
UR-CHX

2019-08-10  
17:31:54+07:00

# SATGAS OPERASI UDARA

**DOKUMENTASI SATGAS UDARA HELIKOPTER Mi-8MTV UR-CMN  
TANGGAL 10 Agustus 2019 (Sorti1)**

**BEFORE**



**AFTER**



# SATGAS OPERASI UDARA

DOKUMENTASI SATGAS UDARA HELIKOPTER Mi-8MTV UR-CMN  
TANGGAL 10 Agustus 2019 (Sorti1)

BEFORE



AFTER



# SATGAS OPERASI UDARA

## DOKUMENTASI SATGAS UDARA HELIKOPTER BELL N216PJ TANGGAL 10 Agustus 2019 (Sorti 1)

**BEFORE**



**AFTER**



# SATGAS OPERASI UDARA

## DOKUMENTASI SATGAS UDARA HELIKOPTER BELL N216PJ TANGGAL 10 Agustus 2019 (Sorti 2)

**BEFORE**




**AFTER**



# SATGAS OPERASI UDARA

## DOKUMENTASI SATGAS UDARA HELIKOPTER BELL N216PJ TANGGAL 10 Agustus 2019 (Sorti 3)

### BEFORE



### AFTER



# SATGAS OPERASI UDARA

## DOKUMENTASI SATGAS UDARA HELIKOPTER BELL N234PH TANGGAL 10 Agustus 2019 (Sortie1)

### BEFORE

DIRECTION  
220 deg(T)

01°44'42.2"S  
110°00'44.8"E

ACCURACY 1.91 km  
DATUM WGS84



Bell 214B  
N-234PH

PT MCA  
BNPB SATGASUD

10/08/19  
8.02.07 AM

### AFTER

DIRECTION  
112 deg(T)

01°43'43.1"S  
110°02'48.3"E

ACCURACY 5 m  
DATUM WGS84



Bell 214B  
N-234PH

PT MCA  
BNPB SATGASUD

10/08/19  
10.39.59 AM



# SATGAS OPERASI UDARA

**DOKUMENTASI SATGAS UDARA HELIKOPTER BELL N234PH  
TANGGAL 10 Agustus 2019 (Sortie 2)**

**BEFORE**

DIRECTION  
281 deg(T)

01°43'31.8"S  
110°02'58.2"E

ACCURACY 5 m  
DATUM WGS84



Bell 2148  
N-234PH

PT MCA  
BNPB SATGASUD

10/08/19  
2.08.11 PM

**AFTER**

DIRECTION  
105 deg(T)

01°43'30.7"S  
110°02'32.1"E

ACCURACY 5 m  
DATUM WGS84



Bell 2148  
N-234PH

PT MCA  
BNPB SATGASUD

10/08/19  
5.04.41 PM

# SATGAS OPERASI UDARA

## DOKUMENTASI SATGAS UDARA HELIKOPTER BELL N234PH TANGGAL 10 Agustus 2019 (Sortie3)

### BEFORE

DIRECTION  
0 deg(T)

01°44'06.5"S  
110°02'45.4"E

ACCURACY 5 m  
DATUM WGS84



Bell 214B  
N-234PH

PT MCA  
BNPB SATGASUD

10/08/19  
3.00.09 PM

### AFTER

DIRECTION  
105 deg(T)

01°43'30.7"S  
110°02'32.1"E

ACCURACY 5 m  
DATUM WGS84



Bell 214B  
N-234PH

PT MCA  
BNPB SATGASUD

10/08/19  
5.04.41 PM

# SATGAS OPERASI UDARA

## DOKUMENTASI SATGAS UDARA HELIKOPTER BELL N254SM TANGGAL 10 Agustus 2019 (Sortie 1)

### BEFORE

DIRECTION  
183 deg(T)

80.28100°S  
109.31149°E

ACCURACY 10 m  
DATUM WGS84



### AFTER

DIRECTION  
193 deg(T)

80.29646°S  
109.32012°E

ACCURACY 10 m  
DATUM WGS84



# SATGAS OPERASI UDARA

DOKUMENTASI SATGAS UDARA HELIKOPTER BELL N254SM  
TANGGAL 10 Agustus 2019 (Sortie 2)

BEFORE



AFTER



# SATGAS OPERASI UDARA

## DOKUMENTASI SATGAS UDARA HELIKOPTER BELL N254SM TANGGAL 10 Agustus 2019 (Sortie 2)

### BEFORE



### AFTER



# SATGAS OPERASI UDARA

## DOKUMENTASI SATGAS UDARA HELIKOPTER BELL N254SM TANGGAL 10 Agustus 2019 (Sortie 3)

### BEFORE



### AFTER



# SATGAS PATROLI DAN PEMADAMAN DARAT BPBD SE-KALIMANTAN BARAT

MELAPORKAN PEMADAMAN LANJUTAN TANGGAL 8 AGUSTUS 2019 DESA SIMPANG  
TIGA KECAMATAN SUKADANA KABUPATEN KAYONG UTARA



# SATGAS PATROLI DAN PEMADAMAN DARAT BPBD SE-KALIMANTAN BARAT



## **BRIEFING MALAM LAPORAN SATGAS DARAT PENANGANAN KARHUTLA DI KABUPATEN LANDAK**




9 AGUSTUS 2019




# SATGAS PATROLI DAN PEMADAMAN DARAT BPBD SE-KALIMANTAN BARAT


LAPORAN SATUAN TUGAS DARAT  
PENANGANAN KEBAKARAN HUTAN DAN LAHAN DI KABUPATEN LANDAK  
JUM'AT, 9 AGUSTUS 2019

NO	SUMBER INFORMASI	URAIAN	DOKUMENTASI
1.	Satgas Desa Jambu Tembawang Kecamatan Air Besar	<ol style="list-style-type: none"> <li>1. Lokasi : Desa Semuntik</li> <li>2. Jenis kegiatan :               <ol style="list-style-type: none"> <li>a. Patroli dan pemadaman darat</li> <li>b. Sosialisasi kepada masyarakat</li> </ol> </li> <li>3. Hasil Patroli Darat               <ol style="list-style-type: none"> <li>a. Ditemukan 1 titik api yang sudah terbakar dengan luas 0,8 Ha pemilik Nyerong.</li> </ol> </li> <li>4. Petugas               <ol style="list-style-type: none"> <li>a. TNI</li> <li>b. Polsek Air Besar</li> <li>c. BPBD</li> <li>d. Kades Semuntik</li> </ol> </li> </ol>	



# SATGAS PATROLI DAN PEMADAMAN DARAT BPBD SE-KALIMANTAN BARAT

NO	SUMBER INFORMASI	URAIAN	DOKUMENTASI
2.	Satgas Desa Temiang Sawi Kecamatan Ngabang	<ol style="list-style-type: none"> <li>1. Lokasi : Desa Ngabang</li> <li>2. Jenis kegiatan :               <ol style="list-style-type: none"> <li>a. Patroli Darat</li> <li>b. Sosialisasi kepada masyarakat</li> </ol> </li> <li>3. Hasil Patroli Darat               <ol style="list-style-type: none"> <li>a. Nihil</li> </ol> </li> <li>4. Petugas               <ol style="list-style-type: none"> <li>a. TNI</li> <li>b. Polsek Ngabang</li> <li>c. BPBD</li> <li>d. Unsur Masyarakat</li> </ol> </li> </ol>	


# SATGAS PATROLI DAN PEMADAMAN DARAT BPBD SE-KALIMANTAN BARAT

NO	SUMBER INFORMASI	URAIAN	DOKUMENTASI
3.	Satgas Desa Selange Kecamatan Meranti	<ol style="list-style-type: none"> <li>1. Lokasi : Desa Darit</li> <li>2. Jenis kegiatan :               <ol style="list-style-type: none"> <li>a. Patroli Darat</li> <li>b. Sosialisasi kepada masyarakat</li> </ol> </li> <li>3. Hasil Patroli Darat               <ol style="list-style-type: none"> <li>a. Ditemukan 2 titik lahan siap bakar dengan luas 1,5 Ha</li> <li>b. Ditemukan 1 titik lahan terbakar dengan luas 1 Ha pemilik Rosmina</li> </ol> </li> <li>4. Petugas               <ol style="list-style-type: none"> <li>a. TNI</li> <li>b. Polsek Meranti</li> <li>c. BPBD</li> <li>d. Unsur Masyarakat</li> </ol> </li> </ol>	

# SATGAS PATROLI DAN PEMADAMAN DARAT BPBD SE-KALIMANTAN BARAT

NO	SUMBER INFORMASI	URAIAN	DOKUMENTASI
4.	Satgas Desa Pahauman Kecamatan Sengah Temila	<ol style="list-style-type: none"><li>1. Lokasi : Desa Paloan Kec. Sengah Temila</li><li>2. Jenis kegiatan :<ol style="list-style-type: none"><li>a. Patroli Darat</li><li>b. Sosialisasi</li></ol></li><li>3. Hasil Patroli Darat<ol style="list-style-type: none"><li>a. Ditemukan 1 titik lahan terbakar dengan luas 0,6 Ha pemilik Chi Ali</li></ol></li><li>4. Petugas<ol style="list-style-type: none"><li>a. TNI</li><li>b. Polsek Sengah Temila</li><li>c. BPBD</li><li>d. Unsur Masyarakat</li></ol></li></ol>	 

# SATGAS PATROLI DAN PEMADAMAN DARAT BPBD SE-KALIMANTAN BARAT

NO	SUMBER INFORMASI	URAIAN	DOKUMENTASI
5.	Satgas Desa Ngarak Kecamatan Mandor	<ol style="list-style-type: none"><li>1. Lokasi : Dusun Air Merah dan Dusun Pak Daceng Desa Ngarak</li><li>2. Jenis kegiatan :<ol style="list-style-type: none"><li>a. Patroli Darat</li><li>b. Sosialisasi</li></ol></li><li>3. Hasil Patroli Darat<ol style="list-style-type: none"><li>a. Ditemukan 2 titik lahan sudah terbakar di Dusun Air Merah;</li><li>b. Ditemukan 1 titik lahan sudah terbakar di Dusun Pak Daceng</li><li>c. Ditemukan 2 titik lahan siap bakar di Dusun Pak Daceng dengan luas 0,5 Ha</li></ol></li><li>4. Petugas<ol style="list-style-type: none"><li>a. TNI</li><li>b. Polsek Mandor</li><li>c. BPBD</li><li>d. Unsur Masyarakat</li></ol></li></ol>	

# SATGAS PATROLI DAN PEMADAMAN DARAT BPBD SE-KALIMANTAN BARAT

## REKAPITULASI TITIK PANAS DI KABUPATEN LANDAK BERDASARKAN DATA LAPAN JUM'AT, 9 AGUSTUS 2019

No	Lintang (deg)	Bujur (deg)	Tanggal (dd/mm/yyyy)	Waktu Akuisisi (UTC)	Tingkat Kepercayaan (%)	Satelit	Desa	Kecamatan	Kabupaten
2	0.362043	110.0506	09/08/2019	06:10:00	86	aqua	Pawis Hilir	Jelimpo	Kab. Landak
3	0.382728	110.0662	09/08/2019	06:10:00	100	aqua	Kayu Ara	Jelimpo	Kab. Landak
4	0.381427	110.0571	09/08/2019	06:10:00	91	aqua	Pawis Hilir	Jelimpo	Kab. Landak
5	0.44824	109.5573	09/08/2019	06:10:00	75	aqua	Sidas	Sengah Temila	Kab. Landak
6	0.446968	109.5484	09/08/2019	06:10:00	74	aqua	Sidas	Sengah Temila	Kab. Landak
7	0.512306	109.7495	09/08/2019	06:10:00	79	aqua	Sidas	Sengah Temila	Kab. Landak
8	0.484212	109.4249	09/08/2019	06:10:00	84	aqua	Bengkawe	Menjalin	Kab. Landak
9	0.482936	109.416	09/08/2019	06:10:00	86	aqua	Bengkawe	Menjalin	Kab. Landak
10	0.599678	110.0447	09/08/2019	06:10:00	52	aqua	Engkaduk	Ngabang	Kab. Landak
11	0.608728	110.0434	09/08/2019	06:10:00	82	aqua	Engkaduk	Ngabang	Kab. Landak
12	0.607437	110.0343	09/08/2019	06:10:00	77	aqua	Engkaduk	Ngabang	Kab. Landak
13	0.634634	110.1607	09/08/2019	06:10:00	87	aqua	Temahar	Jelimpo	Kab. Landak
14	0.633337	110.1516	09/08/2019	06:10:00	71	aqua	Temahar	Jelimpo	Kab. Landak
15	0.654098	110.2324	09/08/2019	06:10:00	73	aqua	Temahar	Jelimpo	Kab. Landak
16	0.643714	110.1594	09/08/2019	06:10:00	82	aqua	Temahar	Jelimpo	Kab. Landak
17	0.642411	110.1503	09/08/2019	06:10:00	42	aqua	Temahar	Jelimpo	Kab. Landak
18	0.612586	109.8118	09/08/2019	06:10:00	100	aqua	Sehe Lurus	Kuala Behe	Kab. Landak
19	0.61131	109.8028	09/08/2019	06:10:00	97	aqua	Sehe Lurus	Kuala Behe	Kab. Landak
20	0.621607	109.8106	09/08/2019	06:10:00	100	aqua	Sehe Lurus	Kuala Behe	Kab. Landak
21	0.620318	109.8016	09/08/2019	06:10:00	94	aqua	Sehe Lurus	Kuala Behe	Kab. Landak
22	0.691593	110.1058	09/08/2019	06:10:00	60	aqua	Paku Raya	Kuala Behe	Kab. Landak
23	0.707691	110.1531	09/08/2019	06:10:00	41	aqua	Nyayum	Air Besar	Kab. Landak
24	0.679277	109.9526	09/08/2019	06:10:00	47	aqua	Tanjung Balai	Kuala Behe	Kab. Landak
25	0.688309	109.9513	09/08/2019	06:10:00	76	aqua	Tanjung Balai	Kuala Behe	Kab. Landak
26	0.706381	110.0136	09/08/2019	06:10:00	88	aqua	Serimbu	Air Besar	Kab. Landak
27	0.626947	109.4558	09/08/2019	06:10:00	85	aqua	Sungai Laki	Mempawah Hulu	Kab. Landak
28	0.625674	109.4469	09/08/2019	06:10:00	93	aqua	Sungai Laki	Mempawah Hulu	Kab. Landak

# SATGAS PATROLI DAN PEMADAMAN DARAT BPBD SE-KALIMANTAN BARAT

No	Lintang (deg)	Bujur (deg)	Tanggal (dd/mm/yyyy)	Waktu Akuisisi (UTC)	Tingkat Kepercayaan (%)	Satelit	Desa	Kecamatan	Kabupaten
29	0.742698	110.1387	09/08/2019	06:10:00	76	aqua	Nyayum	Air Besar	Kab. Landak
30	0.751765	110.1374	09/08/2019	06:10:00	91	aqua	Nyayum	Air Besar	Kab. Landak
31	0.662791	109.4506	09/08/2019	06:10:00	82	aqua	Salaas	Mempawah Hulu	Kab. Landak
32	0.724382	109.8169	09/08/2019	06:10:00	38	aqua	Ampadi	Meranti	Kab. Landak
33	0.75936	109.9967	09/08/2019	06:10:00	84	aqua	Permit	Kuala Behe	Kab. Landak
34	0.737277	109.8427	09/08/2019	06:10:00	67	aqua	Bengawan Ampar	Kuala Behe	Kab. Landak
35	0.72694	109.7706	09/08/2019	06:10:00	65	aqua	Meranti	Meranti	Kab. Landak
36	0.768411	109.9954	09/08/2019	06:10:00	89	aqua	Permit	Kuala Behe	Kab. Landak
37	0.7671	109.9863	09/08/2019	06:10:00	84	aqua	Permit	Kuala Behe	Kab. Landak
38	0.795053	110.1254	09/08/2019	06:10:00	71	aqua	Semuntik	Air Besar	Kab. Landak
39	0.732115	109.6815	09/08/2019	06:10:00	35	aqua	Moro Betung	Meranti	Kab. Landak
40	0.795053	110.1254	09/08/2019	06:10:00	71	aqua	Semuntik	Air Besar	Kab. Landak
41	0.796361	110.0042	09/08/2019	06:10:00	39	aqua	Temoyok	Air Besar	Kab. Landak
42	0.796361	110.0042	09/08/2019	06:10:00	39	aqua	Temoyok	Air Besar	Kab. Landak
43	0.795067	109.9951	09/08/2019	06:10:00	90	aqua	Temoyok	Air Besar	Kab. Landak
44	0.720809	109.4092	09/08/2019	06:10:00	78	aqua	Caong	Mempawah Hulu	Kab. Landak
45	0.795067	109.9951	09/08/2019	06:10:00	90	aqua	Temoyok	Air Besar	Kab. Landak
46	0.719531	109.4003	09/08/2019	06:10:00	100	aqua	Ansolok	Mempawah Hulu	Kab. Landak
47	0.719531	109.4003	09/08/2019	06:10:00	100	aqua	Ansolok	Mempawah Hulu	Kab. Landak
48	0.703006	109.2846	09/08/2019	06:10:00	52	aqua	Parigi	Mempawah Hulu	Kab. Landak
49	0.703006	109.2846	09/08/2019	06:10:00	52	aqua	Parigi	Mempawah Hulu	Kab. Landak
50	0.734864	109.4436	09/08/2019	06:10:00	53	aqua	Tiang Tanjung	Mempawah Hulu	Kab. Landak
51	0.734864	109.4436	09/08/2019	06:10:00	53	aqua	Tiang Tanjung	Mempawah Hulu	Kab. Landak
52	0.795059	109.7367	09/08/2019	06:10:00	82	aqua	Selange	Meranti	Kab. Landak
53	0.795059	109.7367	09/08/2019	06:10:00	82	aqua	Selange	Meranti	Kab. Landak
54	0.793773	109.7277	09/08/2019	06:10:00	88	aqua	Selange	Meranti	Kab. Landak
55	0.793773	109.7277	09/08/2019	06:10:00	88	aqua	Selange	Meranti	Kab. Landak
56	0.802771	109.7264	09/08/2019	06:10:00	77	aqua	Tahu	Meranti	Kab. Landak
57	0.802771	109.7264	09/08/2019	06:10:00	77	aqua	Tahu	Meranti	Kab. Landak
58	0.825925	109.7598	09/08/2019	06:10:00	65	aqua	Selange	Meranti	Kab. Landak

# SATGAS PATROLI DAN PEMADAMAN DARAT

## BPBD SE-KALIMANTAN BARAT

No	Lintang (deg)	Bujur (deg)	Tanggal (dd/mm/yyyy)	Waktu Akuisisi (UTC)	Tingkat Kepercayaan (%)	Satelit	Desa	Kecamatan	Kabupaten
59	0.825925	109.7598	09/08/2019	06:10:00	65	aqua	Selange	Meranti	Kab. Landak
60	0.824635	109.7508	09/08/2019	06:10:00	70	aqua	Selange	Meranti	Kab. Landak
61	0.824635	109.7508	09/08/2019	06:10:00	70	aqua	Selange	Meranti	Kab. Landak
62	0.922641	110.1755	09/08/2019	06:10:00	67	aqua	Merayuh	Air Besar	Kab. Landak
63	0.922641	110.1755	09/08/2019	06:10:00	67	aqua	Merayuh	Air Besar	Kab. Landak
64	0.921333	110.1663	09/08/2019	06:10:00	52	aqua	Merayuh	Air Besar	Kab. Landak
65	0.921333	110.1663	09/08/2019	06:10:00	52	aqua	Merayuh	Air Besar	Kab. Landak
66	0.935667	110.2018	09/08/2019	06:10:00	47	aqua	Merayuh	Air Besar	Kab. Landak
67	0.935667	110.2018	09/08/2019	06:10:00	47	aqua	Merayuh	Air Besar	Kab. Landak
68	0.934356	110.1926	09/08/2019	06:10:00	54	aqua	Merayuh	Air Besar	Kab. Landak
69	0.934356	110.1926	09/08/2019	06:10:00	54	aqua	Merayuh	Air Besar	Kab. Landak
70	0.642426	110.113	09/08/2019	05:27:44	60	snpp	Permit	Kuala Behe	Kab. Landak
71	0.733587	110.153	09/08/2019	05:27:44	81	snpp	Nyayum	Air Besar	Kab. Landak
72	0.383427	110.0709	09/08/2019	06:17:29	100	noaa20	Kayu Ara	Jelimpo	Kab. Landak
73	0.620622	109.8103	09/08/2019	06:17:29	94	noaa20	Sehe Lurus	Kuala Behe	Kab. Landak
74	0.687163	110.0003	09/08/2019	06:17:29	58	noaa20	Kuala Behe	Kuala Behe	Kab. Landak
75	0.723917	109.3995	09/08/2019	06:17:29	81	noaa20	Caong	Mempawah Hulu	Kab. Landak
76	0.803513	109.7333	09/08/2019	06:17:29	82	noaa20	Selange	Meranti	Kab. Landak



# SATGAS PATROLI DAN PEMADAMAN DARAT BPBD SE-KALIMANTAN BARAT

**MELAPORKAN PEMADAMAN TANGGAL 6 AGUSTUS 2019 DI LOKASI TRANSMIGRASI TR 7  
DESA RANTAU PANJANG KECAMATAN SIMPANG HILIR KABUPATEN KAYONG UTARA**



# SATGAS PATROLI DAN PEMADAMAN DARAT BPBD SE-KALIMANTAN BARAT

**MELAPORKAN PEMADAMAN TGL 9 AGUSTUS 2019 SAMPAI MALAM DI LOKASI  
TRANSMIGRASI TR 9 DESA RANTAU PANJANG BERBATASAN DENGAN DESA  
PENJALAN KECAMATAN SIMPANG HILIR KABUPATEN KAYONG UTARA**



# SATUAN TUGAS GABUNGAN 1512

**BELUM ADA LAPORAN MASUK**

# SATGAS PATROLI DAN PEMADAMANAN DARAT TNI

Yth. Pangdam XII/Tpr

Ijin melaporkan, Berdasarkan Update Data Hotspot Modis Catalog Lapan pada hari Sabtu tanggal 10 Agustus 2019 sampai dengan pukul 18.00 WIB, TERDETEKSI adanya Hotspot di Wilayah Kodam XII/Tpr sebanyak 23 (Dua Puluh Tiga) titik. Lokasinya sebagai berikut:

**Korem 121/ABW. 18 titik.**

- Kodim 1201/MPH. Nihil.
- Kodim 1202/SKW. Nihil.
- Kodim 1203/KTP. Nihil.
- Kodim 1204/SGU. Nihil.
- Kodim 1205/STG. Nihil.
- Kodim 1206/PSB. 18 titik.

**Korem 102/PJG. 5 titik.**

- Kodim 1011/CLK. 4 titik.
- Kodim 1012/BTK. 1 titik.
- Kodim 1013/MTW. Nihil.
- Kodim 1014/PBN. Nihil.
- Kodim 1015/SPT. Nihil.
- Kodim 1016/PLK. Nihil.

**Kodim 1207/BS. Nihil.**

Demikian dilaporkan data Hotspot dengan tingkat kepercayaan di atas 50%

(data koordinat, confidence dan peta terlampir).



# SATGAS PATROLI DAN PEMADAMANAN DARAT POLRI

**BELUM ADA LAPORAN MASUK**



# SATGAS PATROLI DAN PEMADAMAN DARAT MANGGALA AGNI

Salam Sipongi  
Yth Bapak/Ibu pimpinan  
Izin menyampaikan laporan kegiatan Pemadaman tgl 9 Agustus 2019

Waktu pelaksanaan:  
Jum'at 9 Agustus 2019

Lokasi :  
Desa : Sungai Awan Kiri  
Kec. Muara Pawan  
Kab. Ketapang

1. Koordinat Kebakaran  
S: 01.71312  
E: 110.03877

Personil :  
1 Regu Anggota Manggala Agni dan Kadaops ketapang  
7 Anggota TNI Koramil Kota dan Dandim 1203  
4 Orang Anggota Polsek Muara Pawan

< Sarpras >  
2 unit mobil Manggala Agni  
2 Unit Motor Manggala Agni  
1 Unit Mobil TNI 1203  
4 Unit Motor Polsek Muara Pawan  
2 Unit motor Anggota TNI koramil Kota

1 Unit Mesin Mark3  
1 Unit Mesin Robin  
13 Selang Penyalur Mark3  
10 Selang Penyalur Robin  
1 Unit selang hisap Mark3  
1 Unit selang hisap Robin

3 Nozzle  
1 Unit Y konektor  
4 HT  
1 Racun Api

Kronologi :

\* Anggota Manggala agni daops ketapang mendapatkan informasi dari tim patroli terpadu bahwa telah terjadi kebakaran di desa Sungai Awan kiri

\* Tim bergerak menuju lokasi Kebakaran.

\* Setibanya di lokasi, tim langsung melansir peralatan dibantu TNI, dan polri untuk melakukan pemadaman mekanis, agar penyebaran api dapat dihentikan, tim bekerja sama dengan itansi terkait untuk memudahkan dalam penanganan kebakaran agar penjaralan api cepat di hentikan.

\* Pemadaman dilakukan sampai dengan pukul 17.30 Wib dikarenakan jarak pandang, akses jalan yg belum di kuasi dan tim memutuskan untuk berkemas dan balik kanan ke markas Manggala Agni Daops ketapang.

\* Untuk Api saat ini masih menyisakan bara dan akan di tindaklanjuti pemantauan dari tim patroli terpadu Desa Tempurukan

Sumber air : Ada

Kondisi Cuaca : Cerah

Luas bekas kebakaran:  
-- 4 Ha

Total luas yg dipadamkan : -- 0,5 Ha

vegetasi : Rambang, karet, pakis dan semak belukar

\* Jenis Kebakaran : permukaan (Gambut)

Dokumentasi terlampir

Demikian laporan ini di buat. Atas perhatiannya terimakasih.



# DOKUMENTASI



Pemadaman Desa Sungai Awan Kiri  
-1,71312, 110,03877, 37,0m, 201°  
09/08/2019 16:21:49



# SATGAS PATROLI DAN PEMADAMAN DARAT MANGGALA AGNI

Laporan Kegiatan Pemadaman Manggala Agni Daops Singkawang\*

**Hari :** Jum'at

**Tanggal :** 9 Agustus 2019

**Lokasi:**

Desa Trimandayan  
Kecamatan Teluk Keramat  
Kabupaten Sambas

**Titik Koordinat:**

N : 1.47918°

E : 109.14551°

**Kondisi Lokasi**

- Jenis Tanah : Gambut
- Vegetasi Terbakar : Ilalang dan resam
- Luas Terbakar : ± 18 Ha
- Yang berhasil di padamkan : ± 3 Ha
- Indikasi Kebakaran : Belum di ketahui
- Jenis Kebakaran : Bawah
- Status lahan : Milik Masyarakat
- Sumber Air : ada ( Parit)
- N : 1.47933°
- E : 109.14543°
- Cuaca Pagi : Cerah
- Siang : Cerah
- Sore : Cerah
- Angin : 8 Km/Jam

**Personil**

- 9 Orang Anggota Manggala Agni
- Tim Gabungan Satgas
- 6 Orang perangkat desa
- 30 Orang personil Polres Sambas

**Sarpras**

- 1.- Mobil Personil 1 unit Manggala Agni
  - Mobil polisi 3 Unit
2. Motor KLX 2 unit
3. - Mesin Pompa Mark3 1 Unit Manggala Agni
  - Mesin Robin Polres 1 unit dan selang 15 gulung
  - Mesin robin polsek teluk kramat 1 unit/ Selang 4 gulung
  - Mesin Robin masyarakat 1 unit dan Selang 5 gulung
4. Selang Hantar 11 gulung
5. Nozel 2 Buah
6. Garu tajam 1 Buah
7. HT 3 Unit
8. Jet Soter 2 Unit

**Uraian Kejadian :**

Informasi kejadian kebakaran berdasarkan laporan dari Masyarakat desa trimandayan bahwa telah terjadi kebakaran hutan dan lahan di Desa trimandayan kec jawai. Kemudian Kadaops langsung memerintah tim manggala agni untuk melakukan pemadaman,dan tim berkoordinasi dengan pihak desa trimandayan untuk melakukan pemadaman dan tim langsung menuju tkp kebakaran dan langsung melakukan pemadaman bersama.

**Kesimpulan**

Pemadaman di hari kedua berlangsung dari pukul 09.00 wib s/d 16.30 Wib.Lahan yang terbakar sudah mencapai ± 18 Ha,tim melakukan pengumpulan bahan keterangan kepada warga untuk mendapatkan informasi terkait karhutla tersebut,untuk sampai saat ini lokasi karhutla masih terbakar dan asap yang sangat tebal,besok tim melanjutkan pemadaman di hari ketiga di lokasi yang sama dan untuk sumber api berasal dari desa sarang burung danau kec.jawai.

05:52



Manggala Agni Pondok Kerja Sambas  
1,47932, 109,14543, 40,0m, 242°  
09/08/2019





# DOKUMENTASI



Manggala Agni Pondok Kerja Sambas  
1,47925, 109,1455, 36,0m, 300°  
09/08/2019

# SATGAS PATROLI DAN PEMADAMAN DARAT MANGGALA AGNI

Salam Sipongi

Yth Bapak/Ibu pimpinan

Izin menyampaikan laporan pendahuluan kegiatan Pemadaman tgl 10 Agustus 2019

Lokasi :

Desa Tempurukan

Kec. Muara Pawan

Kab. Ketapang

\* Saat ini tim akan melakukan pemadaman di Desa Tempurukan,  
Kec. Muara Pawan

\*Tindak Lanjut selanjutnya akan terus dilaporkan

Hormat Kami;

Manggala Agni Daops Ketapang

1633



Pemadaman Desa Tempurukan  
-1,65179; 110,05776, 33,0m, 273°  
10/08/2019 14:03:46



# DOKUMENTASI





# PENDAPAT TEKNIS ISPU LHK



## INDEX STANDAR PENCEMARAN UDARA (ISPU) POLLUTANT STANDARD INDEX (PSI)



Pontianak

Berlaku: 09/08/2019 15:00 - 11/08/2019 15:00



PM10	SO2	CO	O3	NO2	Critical Component
83	8	9	0	0	PM 10

Kualitas Udara	:	SEDANG
Komponen	:	PM 10

Scale Due to norm: KEP-107/KABAPEDAL/11/1997

0-50	51-100	101-199	200-299	300-500
BAIK	SEDANG	TIDAK SEHAT	SANGAT TIDAK SEHAT	BERBAHAYA
GOOD	MODERATE	UNHEALTHY	VERY UNHEALTHY	DANGEROUS

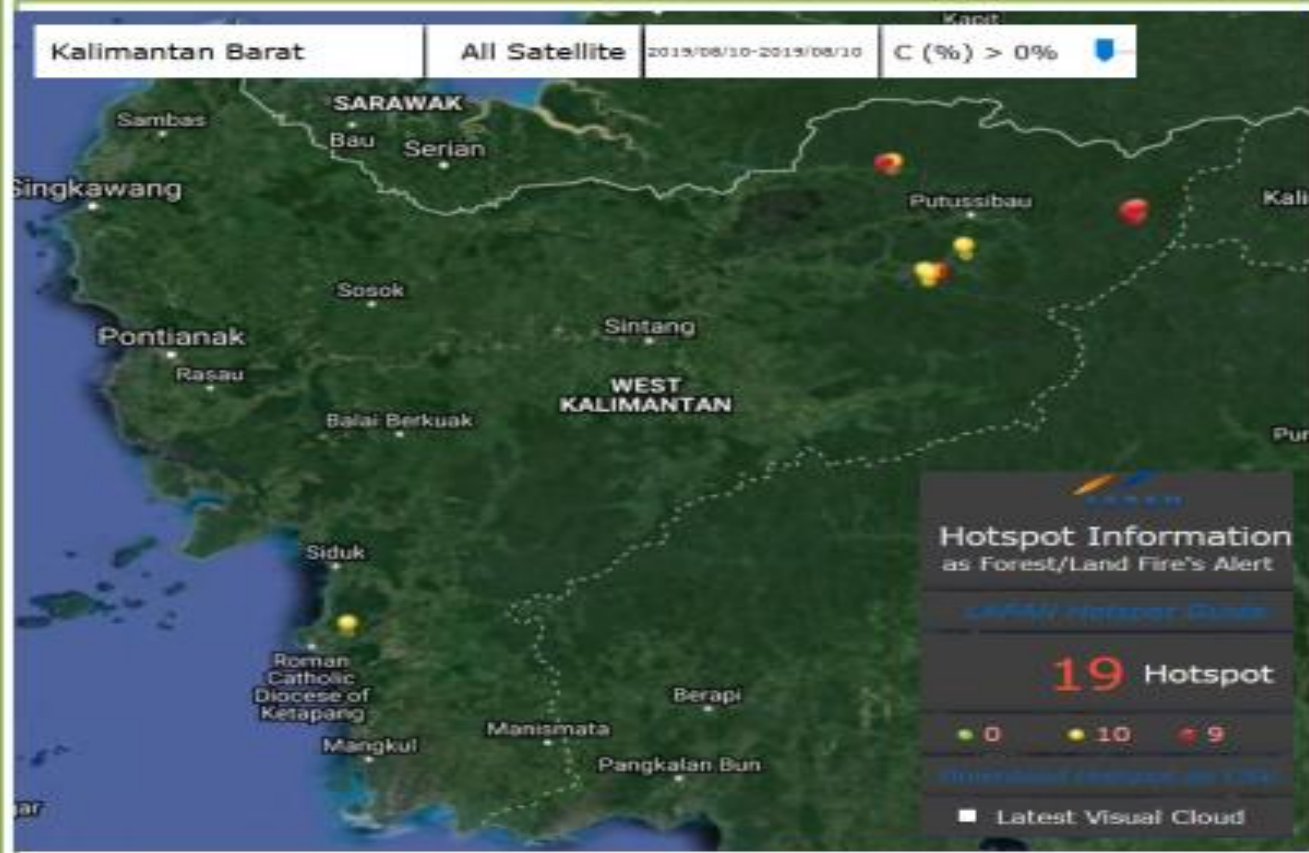
# PENDAPAT TEKNIS ISPU LHK

		LAPORAN HARIAN						
		Data Monitoring di Stasiun Pemantau						
		Tanggal	: 10 Agustus 2019 16.29.06					
		Kota	: Pontianak					
		Stasiun	: PONTIANAK					
Waktu	CO µg/m <sup>3</sup>	HC µg/m <sup>3</sup>	SO <sub>2</sub> µg/m <sup>3</sup>	NO <sub>2</sub> µg/m <sup>3</sup>	O <sub>3</sub> µg/m <sup>3</sup>	PM <sub>10</sub> µg/m <sup>3</sup>	PM <sub>2.5</sub> µg/m <sup>3</sup>	
0:00:00	1477	0	13	25	0	155	54	
0:30:00	1470	0	13	25	0	153	73	
1:00:00	1451	0	13	25	0	136	49	
1:30:00	1685	0	13	70	0	101	50	
2:00:00	1197	0	13	27	0	60	25	
2:30:00	1037	0	13	24	0	73	35	
3:00:00	927	0	13	24	0	67	22	
3:30:00	846	0	13	24	0	30	13	
4:00:00	776	0	13	24	37	45	18	
4:30:00	736	0	13	25	98	64	28	
5:00:00	724	0	13	25	160	120	52	
5:30:00	741	1	13	25	226	117	45	
6:00:00	752	2	13	25	290	117	53	
6:30:00	751	2	13	25	356	143	78	
9:00:00	618	0	12	25	537	35	16	
9:30:00	328	0	12	12	501	40	17	
10:00:00	530	0	13	29	437	33	17	
10:30:00	545	0	13	28	352	28	16	
11:00:00	562	0	13	28	258	27	24	
11:30:00	599	0	13	28	163	45	36	
12:00:00	665	0	13	28	67	68	65	
12:30:00	709	0	13	29	2	44	39	
13:00:00	723	0	13	29	0	35	34	
13:30:00	710	0	14	28	0	36	35	
14:00:00	709	0	14	27	0	33	33	
14:30:00	702	0	14	27	0	49	49	
15:00:00	700	1	15	26	0	63	62	
15:30:00	705	2	15	26	0	56	55	
16:00:00	709	3	15	25	0	118	107	
Min	328	0	12	12	0	27	13	
Mean	723	0	13	25	0	60	36	
Max	1685,00	3,00	15,00	70,00	537,00	155,00	107,00	
P95	105,26	105,26	105,26	105,26	105,26	105,26	105,26	
P98	102,04	102,04	102,04	102,04	102,04	102,04	102,04	

# PENDAPAT TEKNIS BMKG



**INFORMASI PETA SEBARAN HOTSPOT KALBAR  
BERDASARKAN PENGOLAHAN DATA LAPAN**  
Data Tanggal : 10 Agustus 2019 Pukul 07.00 WIB s/d  
10 Agustus 2019 Pukul 17.00 WIB



NO	KAB / KOTA	JUMLAH HOTSPOT
1	SAMBAS	0
2	MEMPAWAH	0
3	SANGGAU	0
4	KETAPANG	1
6	SINTANG	0
6	KAPUAS HULU	18
7	BENGKAYANG	0
8	LANDAK	0
9	SEKADAU	0
10	KAYONG UTARA	0
11	MELAWI	0
13	KUBU RAYA	0
13	PONTIANAK	0
14	SINGKAWANG	0
JUMLAH		19



# PENDAPAT TEKNIS BMKG



INFORMASI PETA SEBARAN HOTSPOT KALBAR  
BERDASARKAN PENGOLAHAN DATA LAPAN  
Data Tanggal : 10 Agustus 2019 Pukul 07.00 WIB s/d  
10 Agustus 2019 Pukul 17.00 WIB

No	Lintang (deg)	Bujur (deg)	Tanggal (mm/dd/yy)	Waktu Akui sisi (UTC)	Tingkat Kpercayaan (%)	Satelit	Kecamatan	Kabupaten
1	-1.769363642	110.1361618	8/10/2019	2:21:00	49	terra	Muara Pawan	Kab. Ketapang
No	Lintang (deg)	Bujur (deg)	Tanggal (mm/dd/yy)	Waktu Akui sisi (UTC)	Tingkat Kpercayaan (%)	Satelit	Kecamatan	Kabupaten
1	0.438297838	112.7825623	8/10/2019	5:15:00	82	aqua	Bunut Hulu	Kab. Kapuas Hulu
2	0.438297838	112.7825623	8/10/2019	5:15:00	82	aqua	Bunut Hulu	Kab. Kapuas Hulu
3	0.43249169	112.742691	8/10/2019	5:15:00	71	aqua	Bunut Hulu	Kab. Kapuas Hulu
4	0.43249169	112.742691	8/10/2019	5:15:00	71	aqua	Bunut Hulu	Kab. Kapuas Hulu
5	0.450562835	112.7315598	8/10/2019	5:15:00	60	aqua	Bunut Hulu	Kab. Kapuas Hulu
6	0.450562835	112.7315598	8/10/2019	5:15:00	60	aqua	Bunut Hulu	Kab. Kapuas Hulu
7	0.602596045	112.9071579	8/10/2019	5:15:00	69	aqua	Bika	Kab. Kapuas Hulu
8	0.602596045	112.9071579	8/10/2019	5:15:00	69	aqua	Bika	Kab. Kapuas Hulu
9	0.821587384	113.6524506	8/10/2019	5:15:00	86	aqua	Kedamin	Kab. Kapuas Hulu
10	0.821587384	113.6524506	8/10/2019	5:15:00	86	aqua	Kedamin	Kab. Kapuas Hulu



# PENDAPAT TEKNIS BMKG



**INFORMASI PETA SEBARAN HOTSPOT KALBAR  
BERDASARKAN PENGOLAHAN DATA LAPAN  
Data Tanggal : 10 Agustus 2019 Pukul 07.00 WIB s/d  
10 Agustus 2019 Pukul 17.00 WIB**

No	Lintang (deg)	Bujur (deg)	Tanggal (mm/dd/yy)	Waktu Akui sisi (UTC)	Tingkat Kpercayaan (%)	Satelit	Kecamatan	Kabupaten
11	0.842682779	113.6828079	8/10/2019	5:15:00	76	aqua	Kedamin	Kab. Kapuas Hulu
12	0.842682779	113.6828079	8/10/2019	5:15:00	76	aqua	Kedamin	Kab. Kapuas Hulu
13	0.837983906	113.6506729	8/10/2019	5:15:00	100	aqua	Kedamin	Kab. Kapuas Hulu
14	0.837983906	113.6506729	8/10/2019	5:15:00	100	aqua	Kedamin	Kab. Kapuas Hulu
15	0.832937598	113.6799927	8/10/2019	5:15:00	80	aqua	Kedamin	Kab. Kapuas Hulu
16	0.832937598	113.6799927	8/10/2019	5:15:00	80	aqua	Kedamin	Kab. Kapuas Hulu
17	1.129475951	112.5488586	8/10/2019	5:15:00	84	aqua	Benuamartinus	Kab. Kapuas Hulu
18	1.136153698	112.5820847	8/10/2019	5:15:00	70	aqua	Benuamartinus	Kab. Kapuas Hulu

# PENDAPAT TEKNIS BMKG




## DATA JARAK PANDANG MENDATAR DI BANDARA SUPADIO (dalam meter) SEPULUH HARI TERAKHIR

### BULAN : AGUSTUS 2019

JAM (WIB)	BULAN : AGUSTUS 2019									
	01	02	03	04	05	06	07	08	09	10
1	4.000	4.000	6.000	6.000	3.000	2.000	1.500	2.000	3.000	4.000
2	3.000	6.000	6.000	6.000	3.000	2.000	2.000	2.000	3.000	6.000
3	3.000	3.000	6.000	6.000	4.000	2.000	2.000	2.000	3.000	6.000
4	4.000	4.000	6.000	6.000	4.000	3.000	1.500	2.000	2.500	6.000
5	4.000	4.000	6.000	5.000	4.000	2.000	3.000	3.000	3.500	6.000
6	2.000	2.000	2.000	2.000	1.000	1.400	800	700	1.500	3.000
7	2.000	2.000	1.600	2.000	3.000	700	2.000	1.300	2.000	5.000
8	8.000	4.000	4.000	7.000	1.500	3.000	3.000	3.000	4.000	7.000
9	8.000	6.000	10.000	10.000	8.000	6.000	4.000	4.000	9.000	10.000
10	9.000	8.000	10.000	10.000	10.000	6.000	8.000	3.000	10.000	10.000
11	10.000	10.000	10.000	10.000	8.000	5.000	10.000	6.000	10.000	10.000
12	10.000	10.000	10.000	10.000	9.000	7.000	10.000	6.000	10.000	8.000
13	10.000	10.000	10.000	10.000	9.000	8.000	8.000	6.000	10.000	8.000
14	10.000	10.000	10.000	10.000	5.000	10.000	8.000	10.000	10.000	9.000
15	10.000	10.000	10.000	10.000	5.000	7.000	10.000	5.000	10.000	7.000
16	10.000	10.000	10.000	10.000	3.000	6.000	8.000	5.000	10.000	6.000
17	10.000	10.000	10.000	8.000	7.000	6.000	9.000	5.000	3.000	6.000
18	6.000	5.000	4.000	4.000	3.500	6.000	4.000	5.000	4.000	
19	5.000	5.000	4.000	10.000	3.500	3.000	5.000	4.000	2.000	
20	5.000	6.000	4.000	6.000	4.000	2.000	4.000	3.000	4.000	
21	3.000	6.000	6.000	6.000	5.000	3.000	3.000	4.500	6.000	
22	3.000	6.000	5.000	6.000	4.000	2.000	2.000	2.000	6.000	
23	3.000	6.000	3.000	6.000	5.000	3.500	1.000	4.500	6.000	
24	4.000	5.000	6.000	3.000	5.000	2.000	2.500	1.500	6.000	

# PENDAPAT TEKNIS BMKG

Berikut kami sampaikan Informasi kualitas udara yang dianalisis berdasarkan pantauan alat kualitas udara Particulate Matter (PM10) di Stasiun Klimatologi Mempawah tanggal 9 Agustus 2019 dilakukan pada pukul 00.00 WIB hingga pukul 23.00 WIB secara umum berada dalam kategori BAIK. Namun konsentrasi PM10 tertinggi sebesar 166.34  $\mu\text{g}/\text{m}^3$  terjadi pada pukul 07.00 WIB, masuk dalam kategori TIDAK SEHAT

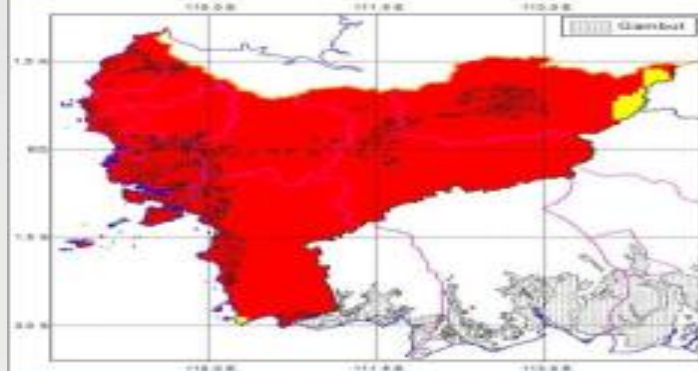


# PENDAPAT TEKNIS BMKG



Potensi kemudahan Kebakaran Hutan / Lahan  
Ditinjau Dari Analisa Parameter Cuaca

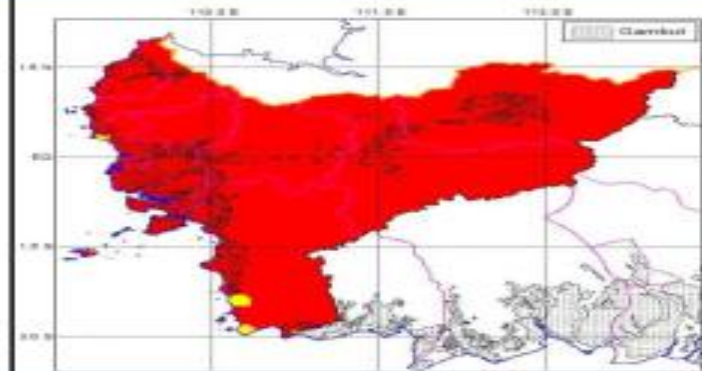
11 Agustus 2019



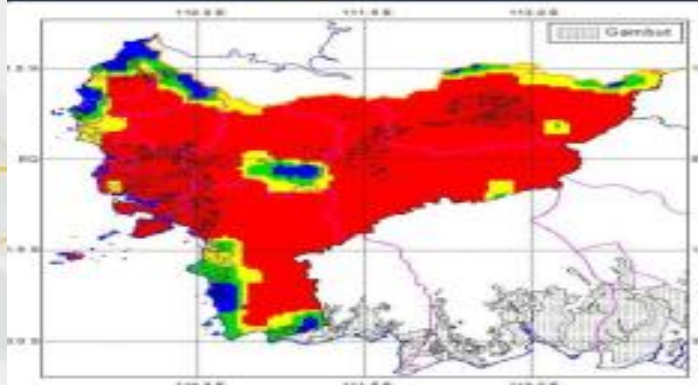
12 Agustus 2019



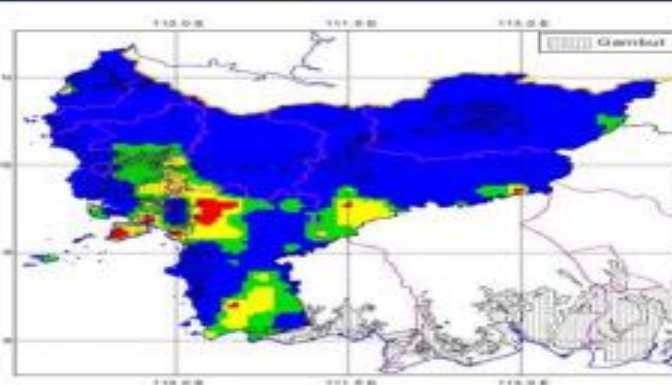
13 Agustus 2019



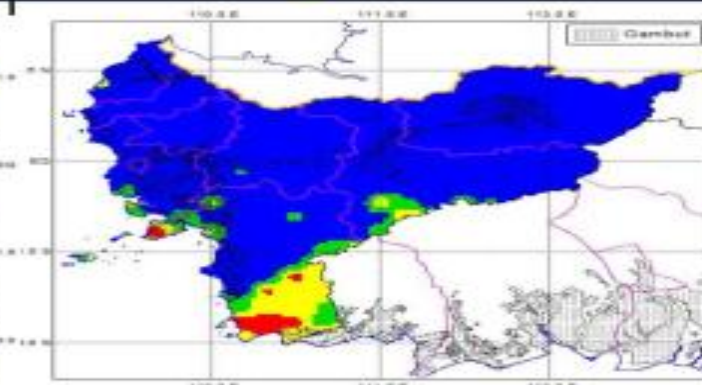
14 Agustus 2019



15 Agustus 2019



16 Agustus 2019



LEGEND

■ Aman ■ Tidak Mudah ■ Mudah ■ Sangat Mudah



# SATGAS SOSIALISASI



## GUBERNUR KALIMANTAN BARAT

Pontianak, 12 Agustus 2019

Kepada

Nomor : 005/2442 / DISBUN  
Sifat : Segera  
Lampiran : 1 (satu) eks  
Hal : *Indikatif Hotspot pada Areal Perizinan*

Yth. (Daftar undangan terlampir)

di-

**TEMPAT**

Dalam Upaya Penanggulangan Kebakaran Hutan dan Lahan (Karhutla) dan terindikasinya Hotspot pada areal Konsesi Saudara, maka diharapkan kehadiran Saudara pada :

Hari / tanggal : Senin, 12 Agustus 2019  
Waktu : 08.30 WIB s/d selesai  
Tempat : Balai Petib Kantor Gubernur Kalimantan Barat  
Jalan Ahmad Yani, Pontianak, Kalimantan Barat  
Acara : Arahan Gubernur Kalimantan Barat terkait Penanggulangan Kebakaran Hutan dan Lahan.

Mengingat pentingnya kegiatan ini diwajibkan kehadiran Saudara secara langsung (tidak diwakilkan).

Demikian atas kehadiraninya, diucapkan terima kasih.



GUBERNUR KALIMANTAN BARAT

H. SUTARMIDJI, SH, M. Hum

Lampiran Surat Gubernur Kalimantan Barat  
Nomor : 005/2442/DISBUN  
Tanggal : 12 Agustus 2019

Daftar yang diundang :

1. Pangdam XII Tanjung Pura
2. Kapolda Kalimantan Barat
3. Wakil Gubernur Kalimantan Barat
4. Sekretaris Daerah Provinsi Kalimantan Barat
5. Kepala Pengadilan Tinggi Kalimantan Barat
6. Kepala Kejaksaan Tinggi Kalimantan Barat
7. Direktorat Jenderal Penegakan Hukum Lingkungan Hidup dan Kehutanan
8. Kepala Balai Konservasi Sumber Daya Alam
9. Kepala Balai Pengelolaan Daerah Aliran Sungai dan Hutan Lindung
10. Kepala Balai Pemantapan Kawasan Hutan Wilayah III Pontianak
11. Kepala Badan Meteorologi Klimatologi dan Geofisika Kalimantan Barat
12. Kepala DAOPS Manggala Agni KLHK
13. Walikota Pontianak
14. Walikota Singkawang
15. Bupati Sambas
16. Bupati Ketapang
17. Bupati Kayong Utara
18. Bupati Landak
19. Bupati Sanggau
20. Bupati Kubu Raya
21. Bupati Kapuas Hulu
22. Bupati Sintang
23. Bupati Melawi
24. Bupati Sekadau
25. Bupati Bengkayang
26. Bupati Mempawah
27. Asisten II Administrasi Perekonomian dan Pembangunan
28. Staf Ahli Bidang Hukum dan Politik
29. Staf Ahli Bidang Pembangunan dan Ekonomi
30. Staf Ahli Bidang Sosial dan SDM
31. Kepala Dinas Perkebunan Provinsi Kalimantan Barat
32. Kepala Dinas Kehutanan Provinsi Kalimantan Barat
33. Kepala Dinas Perumahan Rakyat, Kawasan Permukiman dan Lingkungan Hidup Provinsi Kalimantan Barat
34. Kepala Dinas Perindustrian dan Perdagangan Provinsi Kalimantan Barat
35. Kepala Dinas Penanaman Modal dan Pelayanan Terpadu Satu Pintu Provinsi Kalimantan Barat
36. Kepala Dinas Pertanian, Tanaman Pangan dan Hortikultura Provinsi Kalimantan Barat
37. Kepala Dinas Kesehatan Provinsi Kalimantan Barat
38. Kepala Dinas Energi dan Sumber Daya Mineral Provinsi Kalimantan Barat
39. Kepala Dinas Pemberdayaan Masyarakat Desa Provinsi Kalimantan Barat

**TEMBUSAN :** Disampaikan kepada Yth :

1. Wakil Gubernur Kalimantan Barat di Pontianak ;
2. Sekretaris Daerah Provinsi Kalimantan Barat di Pontianak .



# SATGAS SOSIALISASI

40. Kepala Satuan Polisi Pamong Praja Provinsi Kalimantan Barat
41. Kepala Badan Perencanaan Pembangunan Daerah Provinsi Kalimantan Barat
42. Kepala Badan Penanggulangan Bencana Daerah Provinsi Kalimantan Barat
43. Kepala Badan Kesatuan Bangsa dan Politik Provinsi Kalimantan Barat
44. Kepala Biro Hukum Provinsi Kalimantan Barat
45. Kepala Biro Perekonomian Setda Kalimantan Barat
46. Rektor Universitas Tanjungpura
47. Kepala Dinas Pertanian, Ketahanan Pangan dan Perikanan Kota Singkawang
48. Kepala Dinas Pertanian dan Pangan Kabupaten Kapuas Hulu
49. Kepala Dinas Pangan dan Perkebunan Kabupaten Melawi
50. Kepala Dinas Pertanian dan Perkebunan Kabupaten Sintang
51. Kepala Dinas Ketahanan Pangan, Pertanian dan Perikanan Kabupaten Sekadau
52. Kepala Dinas Perkebunan dan Peternakan Kabupaten Sanggau
53. Kepala Dinas Pangan, Pertanian dan Perkebunan Kabupaten Bengkayang
54. Kepala Dinas Perkebunan Kabupaten Landak
55. Kepala Dinas Pertanian dan Ketahanan Pangan Kabupaten Sambas
56. Kepala Dinas Pertanian, Ketahanan Pangan dan Perikanan Kabupaten Mempawah
57. Kepala Dinas Ketahanan Pangan, Perkebunan dan Peternakan Kabupaten Kubu Raya
58. Kepala Dinas Pertanian dan Pangan Kabupaten Kayong Utara
59. Kepala Dinas Pertanian, Peternakan dan Perkebunan Kabupaten Ketapang
60. Kepala Dinas Lingkungan Hidup Kota Pontianak
61. Kepala Dinas Lingkungan Hidup Kota Singkawang
62. Kepala Dinas Perumahan Rakyat, Kawasan Permukiman dan Lingkungan Hidup Kabupaten Kubu Raya
63. Kepala Dinas Perhubungan dan Lingkungan Hidup Kabupaten Mempawah
64. Kepala Dinas Lingkungan Hidup Kabupaten Sanggau
65. Kepala Dinas Perumahan Rakyat, Kawasan Permukiman dan Lingkungan Hidup Kabupaten Kayong Utara
66. Kepala Dinas Perumahan Rakyat, Kawasan Permukiman dan Lingkungan Hidup Kabupaten Sambas
67. Kepala Dinas Perumahan Rakyat, Kawasan Permukiman dan Lingkungan Hidup Kabupaten Landak
68. Kepala Dinas Perumahan Rakyat, Kawasan Permukiman dan Lingkungan Hidup Kabupaten Bengkayang
69. Kepala Dinas Lingkungan Hidup Kabupaten Sintang
70. Kepala Dinas Perumahan Rakyat, Kawasan Permukiman dan Lingkungan Hidup Kabupaten Sekadau
71. Kepala Dinas Perumahan Rakyat, Kawasan Permukiman dan Lingkungan Hidup Kabupaten Melawi
72. Kepala Dinas Perumahan Rakyat, Kawasan Permukiman dan Lingkungan Hidup Kabupaten Kapuas Hulu
73. Kepala Dinas Perumahan Rakyat, Kawasan Permukiman dan Lingkungan Hidup Kabupaten Ketapang
74. Kepala BPBD Kota Pontianak
75. Kepala BPBD Kota Singkawang
76. Kepala BPBD Kabupaten Mempawah

77. Kepala BPBD Kabupaten Kubu Raya
78. Kepala BPBD Kabupaten Sambas
79. Kepala BPBD Kabupaten Bengkayang
80. Kepala BPBD Kabupaten Landak
81. Kepala BPBD Kabupaten Sanggau
82. Kepala BPBD Kabupaten Sintang
83. Kepala BPBD Kabupaten Melawi
84. Kepala BPBD Kabupaten Kapuas Hulu
85. Kepala BPBD Kabupaten Ketapang
86. Kepala BPBD Kabupaten Kayong Utara
87. Kepala BPBD Kabupaten Sekadau
88. Kepala KPH Sambas
89. Kepala KPH Sanggau Barat
90. Kepala KPH Sanggau Timur
91. Kepala KPH Bengkayang
92. Kepala KPH Landak
93. Kepala KPH Mempawah
94. Kepala KPH Sekadau
95. Kepala KPH Sintang Utara
96. Kepala KPH Sintang Timur
97. Kepala KPH Melawi
98. Kepala KPH Kapuas Hulu Utara
99. Kepala KPH Kapuas Hulu Timur
100. Kepala KPH Kapuas Hulu Selatan
101. Kepala KPH Kayong Utara
102. Kepala KPH Ketapang Utara
103. Kepala KPH Ketapang Selatan
104. Kepala KPH Kubu Raya
105. PT. Bengkayang Subur
106. PT. Multi Agro Gemilang Perkasa
107. PT. Rajawali Kabar Perkasa
108. PT. Wirata Daya Bangun Persada
109. PT. Kapuasindo Palm Industry
110. PT. Kartika Prima Cipta
111. PT. Mandala Intan Jaya
112. PT. Primanusa Mitra Serasi
113. PT. Sawit Kapuas Kencana
114. PT. Sentrakarya Manunggal
115. PT. Sinar Andalas Utama
116. PT. Anugerah Palm Indonesia
117. PT. Arntu Borneo Perkebunan
118. PT. Arntu Energie Resources
119. PT. Arntu Plantation
120. PT. Ladang Sawit Mas
121. PT. Mustika Agung Sentosa
122. PT. Putra Sari Lestari
123. PT. Sinar Karya Mandiri
124. PT. Sukses Karya Sawit

# SATGAS SOSIALISASI

125. PT. Wahana Hijau Indah
126. PT. Agro Alam Nusantara
127. PT. Palmdale Agro Asia Lestari Makmur
128. PT. Sumatera Unggul Makmur
129. PT. Airlangga Sawit Jaya
130. PT. Borneo Khatulistiwa Pratama
131. PT. Hilton Duta Lestari
132. PT. Perkebunan Anak Negeri Pasaman
133. PT. Wira Rivalco Mandom/ Sinar Dinamika Kapuas II
134. PT. Brent Multidaya
135. PT. Mitra Andalan Sejahtera
136. PT. Borneo Ketapang Permai
137. PT. Bumi Tata Lestari
138. PT. Duta Surya Pratama
139. PT. Global Kalimantan Makmur
140. PT. Kapuas Plantation Industry
141. PT. Kebun Ganda Prima
142. PT. Mitra Austral Sejahtera
143. PT. Mitra Karya Sentosa
144. PT. Perkebunan Nusantara XIII Kembang
145. PT. Perkebunan Nusantara XIII Parindu
146. PT. Sawit Desa Kapuas
147. PT. Semai Lestari
148. PT. Sepanjang Inti Surya Utama 2
149. PT. Sumatera Jaya Agro Lestari
150. PT. Kalimantan Sanggar Pusaka
151. PT. Agro Sukses Lestari
152. PT. Duta Agro Prima
153. PT. Grand Mandiri Utama
154. PT. Indomal Sawit Jaya
155. PT. Inma Jaya Group
156. PT. Jake Sarana
157. PT. Kiara Sawit Abadi
158. PT. Palma Agro Lestari Jaya
159. PT. Permata Lestari Jaya
160. PT. Putra Borneo Plantation
161. CV. Bakti Dwipa Kariza
162. PT. Boma Resources
163. PT. Bumi Raya Utama Wood Industri
164. PT. Kalimantan Satya Kencana
165. PT. Karya Rekanan Binabersama
166. PT. Perusda Aneka Usaha
167. PT. Sinergi Bumi Lestari
168. PT. Utan Sibau Persada
169. PT. Alfa Borneo Lestari
170. PT. Buana Megatama Jaya
171. PT. Bumi Mekar Hijau
172. PT. Citra Cemerlang Mandiri

173. PT. Citra Mulia Inti
174. PT. Dian Kapuas Sedaya
175. PT. Duta Andalan Sukses
176. PT. Duta Bintang Gemilang
177. PT. Fajar Wana Lestari
178. PT. Finnantara Intiga
179. PT. Gambaru Selaras Alam
180. PT. Gapura Persada Katulistiwa
181. PT. Garuda Kalimantan Lestari
182. PT. Hutan Ketapang Ind (DH. Kertas basuki R)
183. PT. Inhutani III Nanga Pinoh
184. PT. Inhutani III Sanggau
185. PT. Kayna Resources
186. PT. Lahan Sukses
187. PT. Lembah Jalimutiera
188. PT. Mayawana Persada
189. PT. Nitiyasa Idola
190. PT. Prima Bumi Sentosa
191. PT. Rimba Equator Permai
192. PT. Segah Bangun Persada
193. PT. Sinar Makmur Dwisesa
194. PT. Unggul Karya Inti Jaya
195. PT. Wana Hijau Pesaguan
196. PT. Wana Lestari Jaya
197. PT. Wana Subur Persada
198. PT. Wanakerta Ekalestari

SUSUNAN ACARA RAPAT KOORDINASI PENANGGULANGAN  
KEBAKARAN HUTAN DAN LAHAN (KARHUTLA)  
BALAI PETITIH KANTOR GUBERNUR KALIMANTAN BARAT  
SENIN, 12 AGUSTUS 2019

Waktu	Kegiatan	Keterangan
	Persiapan	
07.00 – 08.00 WIB	Registrasi Peserta	Panitia
08.00 – 08.05 WIB	1. Menyanyikan Lagu Kebangsaan Indonesia Raya	
08.05 – 08.10 WIB	2. Pembacaan Do'a	
	Acara Inti	
08.10 – 08.25 WIB	1. Laporan Asisten Administrasi, Perekonomian dan Pembangunan	Asisten II
08.25 – 08.45 WIB	2. Arahan Gubernur Kalimantan Barat	Gubernur Kalimantan Barat
08.45 – 09.05 WIB	3. Arahan Pangdam XII Tanjungpura	Pangdam XII Tanjungpura
09.05 – 09.25 WIB	4. Arahan Kapolda Kalimantan Barat	Kapolda Kalimantan Barat
09.25 – 10.30 WIB	5. Diskusi	Gubernur Kalimantan Barat (Sebagai Moderator)
10.30 WIB	Selesai	



# SATGAS SOSIALISASI



## BADAN METEOROLOGI, KLIMATOLOGI, DAN GEOFISIKA STASIUN KLIMATOLOGI KELAS II MEMPAWAH

Jl. Raya Pontianak-Mempawah Km 20.5 Sei Nipah Kec. Siantan, Kab. Mempawah Kalimantan Barat  
Kode Pos 78351 Telp. 0561-747141 Fax. 0561-747845, email : [staklim.mempawah@bmgk.go.id](mailto:staklim.mempawah@bmgk.go.id)  
<http://iklim.kalbar.bmgk.go.id>

### PERINGATAN DINI KEKERINGAN METEOROLOGIS PROVINSI KALIMANTAN BARAT

Tanggal 10 Agustus 2019

Oleh: Stasiun Klimatologi Mempawah

#### I. PENDAHULUAN

- Diperlukan kewaspadaan terkait ancaman bencana kekeringan meteorologis.

#### II. ANALISIS DAN PEMBAHASAN

1. Data HTH hingga update 10 Agustus 2019 menunjukkan bahwa secara umum wilayah di Kalimantan Barat mengalami deret hari kering lebih dari 20 hari hingga lebih dari 30 hari.
2. Prakiraan peluang curah hujan menunjukkan bahwa beberapa daerah diperkirakan akan mengalami curah hujan sangat rendah (kurang dari 20mm/dasarian) dengan peluang lebih dari 70%.
3. Kedua kondisi di atas memenuhi syarat untuk dikeluarkan peringatan dini.

#### III. POTENSI DAMPAK

1. Berdampak pada sektor pertanian dengan sistem tadah hujan.
2. Berdampak pada meningkatnya potensi kemudahan terjadinya kebakaran hutan dan lahan.





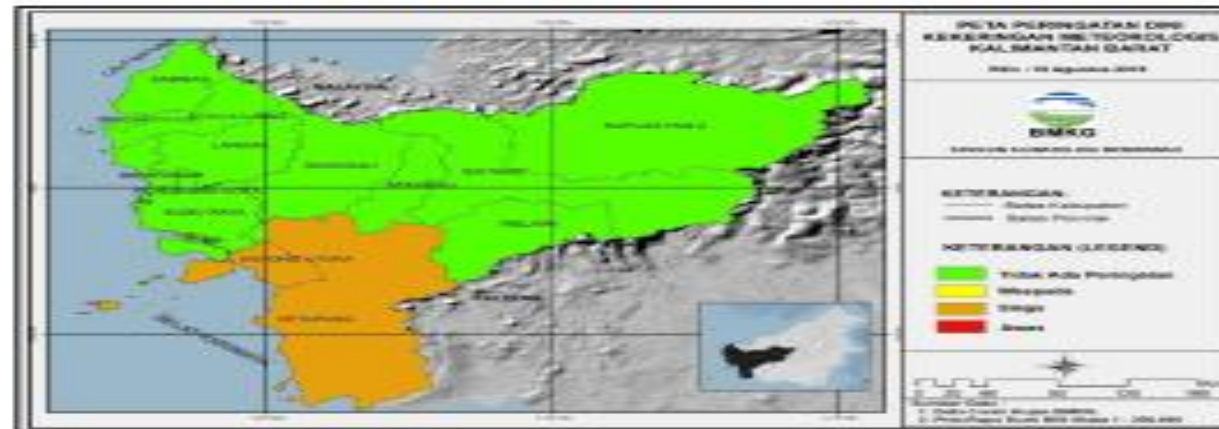
# SATGAS SOSIALISASI

Tabel 1. Rincian Data HTH dan Peluang Prakiraan Curah Hujan Sangat Rendah

No	Kabupaten	Kecamatan	HTH (hari)	Peluang CH < 20 mm/das (dalam %)		Status
				Das II Agustus 2019	Das III Agustus 2019	
1.	Ketapang	Jelai Hulu Nanga tayap	>31	70	70	Siaga
2.	Kayong Utara	Pulau Maya Teluk Batang	>31	70	70	Siaga

## IV. LAMPIRAN

Gambar 1. Peta Peringatan Dini Kekeringan Meteorologis



Mempawah, 10 Agustus 2019  
Kepala Stasiun Klimatologi Mempawah



Syafrinal, SH

# SATGAS DOA MINTA TURUN HUJAN

**BELUM ADA LAPORAN MASUK**



# HASIL BRIEFING PAGI (Pukul 07.00) 10 Agustus 2019

## Rencana Arah TKP Operasi Helicopter

### Pontianak Base


1. **Helicopter MI-8 UR CMX** Melaksanakan WB di Kec. Rasau Jaya, Kab. Kubu Raya;
2. **Helicopter MI-8 UR CMN** Melaksanakan WB di Kec. Meliau, Kab. Sanggau;
3. **Helikopter Bell N254SM** Melaksanakan WB di Rasau Jaya, Kab. Kubu Raya, Sortie ke 2 Melaksanakan WB di Desa Pinang Luar Kec. Kubu Kab. Kubu Raya;
4. **Helicopter Bell 412/PK-PDA** Standby maintenance.

### Ketapang Base

1. **Helicopter Bell N216PJ** melaksanakan WB Di Kec. Muara Pawan Kab. Ketapang;
2. **Helicopter Bell N234PH** Melaksanakan WB di Kec. Muara Pawan, Kab. Ketapang.




# DOKUMENTASI

## HASIL BRIEFING PAGI (Pukul 07.00) 10 Agustus 2019

 PEMERINTAH PROVINSI KALIMANTAN BARAT  
BADAN PENANGGULANGAN BENCANA DAERAH  
Jalan Adi Sucipto No. 50 (0561) 744219 Fax: (0561) 744220  
PONTIANAK Kode Pos 78124

**ABSEN KEHADIRAN BRIEFING**

Hari/Tanggal: Sabtu, 10 Agustus 2019. (Pagi/Malam)  
Waktu: 07.00 WIB  
Tempat: BPBD Prov. Kalbar  
Pemimpin Briefing: 1. Drs. Nugyanto  
2.

NO	NAMA	JABATAN	ASAL INSTANSI	NO HP/WA	TANDA TANGAN
1	Nugyanto	Kep. BPBD	BPBD		
2	IMDE SUTAWAN	LO BAPD	BAPD		
3	Danar H	LO B	BPBD		
4	Zheer R.S	OPS	DPD		
5	Haryono Saputra	PLLU	Lanud Supadio		
6	Rurbo Har	Wd. Bapd	Keom. M. K.		
7	HERNU C. P.	PMG	BMKG		

10 Agt 2019 07.49.32  
50 Jalan Adi Sucipto  
Bangka Belitung Laut  
Kecamatan Pontianak Tenggara  
Kota Pontianak  
Kalimantan Barat  
Altitude: 37.5m  
BPBD PROV. KALBAR



# HASIL BRIEFING MALAM (Pukul 19.00) 10 Agustus 2019

## Rencana Arah TKP Operasi Helicopter

### Pontianak Base


1. **Helicopter MI-8 UR CMX** Melaksanakan WB di Pinang Luar Kab. Kubu Raya
2. **Helicopter MI-8 UR CMN** Melaksanakan WB di Pinang Luar Kab. Kubu Raya
3. **Helikopter Bell N254SM** Melaksanakan WB di Parit H. Mukhsin Kec. Sungai Raya Kab. Kubu Raya, dan Kec. Rasau Jaya Umum Kab. Kubu Raya
4. **Helicopter Bell 412/PK-PDA** Standby maintenance.

### Ketapang Base

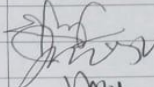


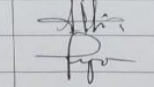





1. **Helicopter Bell N216PJ** Melaksanakan WB Di Sungai Awan kiri Kec. Muara Pawan Kab. Ketapang dan melaksanakan WB di Tempurukan Kec. Muara Pawan Kab. Ketapang;
2. **Helicopter Bell N234PH** Melaksanakan WB Di Sungai Awan kiri Kec. Muara Pawan Kab. Ketapang;

# DOKUMENTASI

## HASIL BRIEFING MALAM (Pukul 19.00) 10 Agustus 2019


**PEMERINTAH PROVINSI KALIMANTAN BARAT**  
**BADAN PENANGGULANGAN BENCANA DAERAH**  
 Jalan Adi Sucipto No. 50 Telp. (0561) 744219 Fax. (0561) 744220  
**PONTIANAK** Kode Pos 78124

**ABSEN KEHADIRAN BRIEFING**  
 Hari/Tanggal : Sabtu, 10 - 8 - 2019 \* (Pagi /Malam)  
 Waktu : 19.00 - 21.00  
 Tempat : Pos Komando  
 Pemimpin Briefing : 1. Sri Nurmayah  
 2. T. Nugraha

NO	NAMA	JABATAN	ASAL INSTANSI	NO HP/WA	TANDA TANGAN
1	Sri Nurmayah	Kadefl	BPBD		
2	Tuyi Yark	Koordinator	BPBD		
3	Dennat H	LO AU	BNPB		
4	Mara Sahran H	Krakirawan	BMKG		
5	Butar Butar	pa pika posko	Kodan XVI/TPR		
6	Zlepar Rossid	Ops	DPP		
7	Batara Azis	Anggota	Korem 101/ABW		
8	ANIF WINDAARD	ops	AMP / AND		
9	MADE SURYANAN	LO BNPD	BNPD		

10 Agt 2019 19.36.55  
 50 Jalan Adi Sucipto  
 Bangka Belitung Laut  
 Kecamatan Pontianak Tenggara  
 Kota Pontianak  
 Kalimantan Barat  
 Altitude:37.1m  
 Speed:0.0km/h  
 BPBD PROV.KALBAR



Mengetahui

KEPALA BADAN PENANGGULANGAN BENCANA DAERAH  
PROVINSI KALIMANTAN BARAT


**CHRISTIANUS LUMANO, SE, M.Si.**

Pembina Utama Madya

NIP. 19711202 199703 1 003

Pontianak, 10 Agustus 2019

Penyusun Laporan



**Drs. TUGIYANTO**

Penata Tingkat I

19660113 1994021 003

