

PEMERINTAH PROVINSI KALIMANTAN BARAT
BADAN PENANGGULANGAN BENCANA DAERAH

**POS KOMANDO
PENANGANAN DARURAT BENCANA**

Jln. Adi Sucipto No. 50 Telp. (0561) 744219 Fax. (0561) 744220

website : www.bpbdkalbar.info

PONTIANAK - KALIMANTAN BARAT



**LAPORAN HARIAN
SATGAS PENANGANAN DARURAT
BENCANA
PROVINSI KALIMANTAN BARAT
JUMAT 25 OKTOBER 2019**





**LAPORAN KEGIATAN SATGAS UDARA
OPERASI HELIKOPTER WATER BOMBING DAN PATROLI
POS KOMANDO UTAMA PENANGANAN DARURAT BENCANA
ASAP AKIBAT KARHUTLA PROVINSI KALIMANTAN BARAT TAHUN 2019
Update 25 Oktober 2019**

1. HELI BOMBING

NO	JENIS HELIKOPTER	PIHAK PENYEDIA	JUMLAH BOMBING	JUMLAH JAM TERBANG	KETERANGAN
1	BELL 214B / N 216 PJ	DWIYASA PUTRA PRAKARSA	5.498 WB/ 16.494.000 LTR	420 JAM 37 MENIT	DATA OPERATOR
2	BELL 214B / N234 PH	MAKNA CITA ALTAIR	4.970 WB/ 14.910.000 LTR	406 JAM 38 MENIT	DATA OPERATOR
3	BELL 214B / N254 SM	MAKNA CITA ALTAIR	4.180 WB/ 12.672.000 LTR	414 JAM 41 MENIT	DATA OPERATOR
4	MI 8 MTV / UR-CMX	AVIASI MANGKUBUMI PERSADA	2.469 WB/ 8.426.697 LTR	313 JAM 21 MENIT	DATA OPERATOR
5	MI 8 MTV / UR-CMN	AVIAN NUSA DIRGANTARA	2.122 WB/ 7.242.386 LTR	309 JAM 00 MENIT	DATA OPERATOR
6	MI 8 MTV / UR-CND	AAL GROUP PACIFIC	624 WB/ 2.129.712 LTR	104 JAM 50 MENIT	DATA OPERATOR
7	BELL 412EP / PK-PDA	PELITA AIR SERVICE	729 WB/ 1.093.500 LTR	104 JAM 35 MENIT	DATA OPERATOR

2. HELI PATROLI

NO	JENIS HELIKOPTER	PIHAK PENYEDIA	JUMLAH BOMBING	JUMLAH JAM TERBANG	KETERANGAN
8	BELL 407 PK-JBL	SUMBER PRATAMA CITRA	52 SORTIE	100 JAM 12 MENIT	DATA OPERATOR
9	BELL 412EP / PK-PDA	PELITA AIR SERVICE	52 SORTIE	100 JAM 00 MENIT	DATA OPERATOR

3. TMC

NO	JENIS PESAWAT	PIHAK PENYEDIA	JUMLAH BOMBING	JUMLAH SEMAI/ SORTIE	KETERANGAN
10	CASSA A2107	BPPT	8 SORTIE/ 15 JAM 50 MENIT	23 SORTIE/ 43.000 KG	DATA OPERATOR
10	CASSA A2901	BPPT	15 SORTIE/ 40 JAM 30 MENIT	56 JAM 20 MENIT	DATA OPERATOR



SATGAS PATROLI DAN PEMADAMAN DARAT BPBD SE-KALIMANTAN BARAT

BELUM ADA LAPORAN MASUK



SATUAN TUGAS GABUNGAN 1512

BELUM ADA LAPORAN MASUK



SATGAS PATROLI PEMADAMAN DARAT TNI


KOMANDO SATGAS GABUNGAN PENANGGULANGAN KARHUTLA
KOMANDO SATGAS GABUNGAN TNI

DATA LUAS LAHAN TERBAKAR SATGASGAB KARHUTLA WILAYAH KALIMANTAN BARAT PERIODE 1 JANUARI SD 25 OKTOBER 2019

NO		KAB/KOTA	BULAN										JML HA
URT	BAG		JAN	FEB	MAR	APR	MEI	JUN	JUL	AGU	SEP	OKT	
1	2	3	4	5	6	7	8	9	10	11	12	13	14
A		KODIM 1201/MPH											
	1	Kab. Mempawah	2	6.5	19.5	13.75	10	7.3	103	224.5	41.5		428.06
	2	Kab. Landak		2	4.7	8.2	2.5	6	9.1	98.6	39.6		170.7
B		KODIM 1202/IKW											
	1	Kota Singkawang			2.5					9.1	59.6		71.2
	2	Kab. Bengkayang			5	3		1.3	33	109	148.1		288.4
	3	Kab. Sambas			37.5	8.3	37.5	3		151.4	373.7		611.4
C		KODIM 1203/KTP											
	1	Kab. Ketapang				18.5	11.9	9	140.7	464.45	1728	141.8	2614.36
	2	Kab. KKU				0.5			5.6	34.85	288.3		328.26
D		KODIM 1204/SOU											
	1	Kab. Sanggau						0.5	43.2	530.1	185.7	0.1	768.8
	2	Kab. Sekadau							0.7	23.8	122.3	8.3	166.1
E		KODIM 1205/STG											
	1	Kab. Sintang				1.2	1.1	1.9	22.9	282.6	4.8		314.5
	2	Kab. Melawi					4	2.3	21	127.1	4.8		168.2
F		KODIM 1206/PSB											
	1	Kab. Kapuas Hulu	1	0.96	1.4	0.1	3.5	1.23	65.95	102.55	186.57		383.28
G		KODIM 1207/BS											
	1	Kota Pontianak			6				10	24.2	4.5		44.7
	2	Kab. Kubu Raya			13.5		3		316.5	492	1657.5		2482.6
		TOTAL											8703.21

Sintang, 25 Oktober 2019

a.n. Wakil Komandan Satuan Penugasan Gabungan Karhutla
Kepala Seksi-2/Operasi,


 Asep Akhmad Hidayat, S.I.P
 Kolonel Inf NRP 11960033780373



SATGAS PATROLI PEMADAMAN DARAT TNI

KORDINAT HOTSPOT BMKG SATGAS GABUNGAN KARHUTLA

TANGGAL 25 OKTOBER 2019 KEPERCAYAAN 50%

NO		LINTANG	BUJUR	TANGGAL	KEPERCAYAAN	KECAMATAN	KABUPATEN	PROVINSI	KET
BAG	URT								
1	2	3	4	5	6	7	8	9	10
	A	KODIM 1201/MPH							
		NIHIL	NIHIL	NIHIL	NIHIL	NIHIL	NIHIL	NIHIL	
	B	KODIM 1202/SKW							
		NIHIL	NIHIL	NIHIL	NIHIL	NIHIL	NIHIL	NIHIL	
	C	KODIM 1203/KTP							
1	1	-2.061736584	110.4472885	25-Oct-19	67	MATAN HILIR SELATAN	KETAPANG	KALIMANTAN BARAT	
2	2	-2.064958811	110.4247971	25-Oct-19	58	MATAN HILIR SELATAN	KETAPANG	KALIMANTAN BARAT	
	D	KODIM 1204/SGU							
		NIHIL	NIHIL	NIHIL	NIHIL	NIHIL	NIHIL	NIHIL	
	E	KODIM 1205/STG							
		NIHIL	NIHIL	NIHIL	NIHIL	NIHIL	NIHIL	NIHIL	
	F	KODIM 1206/PSB							
		NIHIL	NIHIL	NIHIL	NIHIL	NIHIL	NIHIL	NIHIL	
	G	KODIM 1207/BS							
		NIHIL	NIHIL	NIHIL	NIHIL	NIHIL	NIHIL	NIHIL	

keterangan :

Biru : Sudah padam

Hitam : Dalam Proses

Merah : Muncul Baru

TITIK HOTSPOT TANGAL 25 OKTOBER 2019 SAMPAI DENGAN PUKUL 18.15 WIB, SEBANYAK 2 TITIK

Sudah padam : NIHIL

Dalam proses : 2 TITIK

Muncul Baru : NIHIL



SATGAS PATROLI PEMADAMAN DARAT POLRI

BELUM ADA LAPORAN MASUK



SATUAN PATROLI PEMADAMAN DARAT MANGGALA AGNI

BELUM ADA LAPORAN MASUK



PENDAPAT TEKNIS INSTANSI TERKAIT KLHK

Kepada Yth ;
Bapak / Ibu Pimpinan,

Dengan Hormat ;

Bersama ini kami sampaikan laporan Hotspot Kalbar dengan Confidence > 50%

Pada tanggal 25 Oktober 2019. Update hotspot Pukul 16.00 WIB

Demikian kami laporkan, terima kasih.

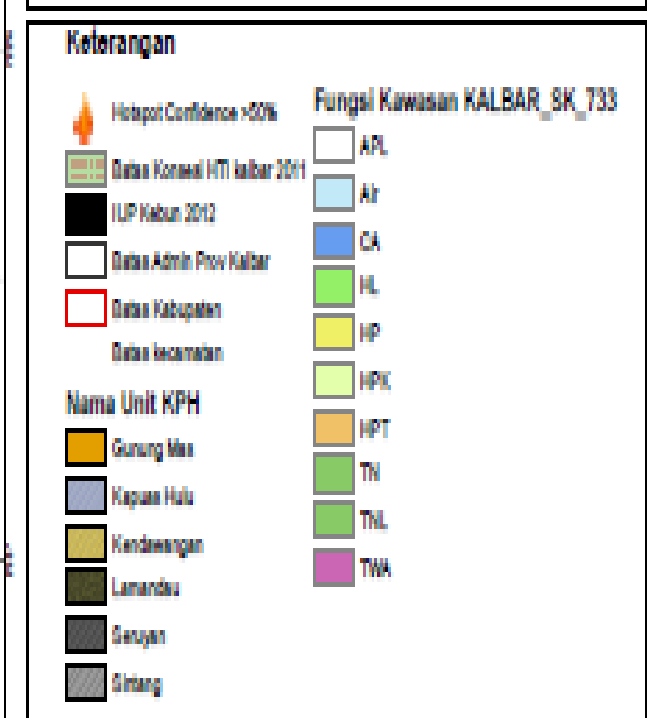
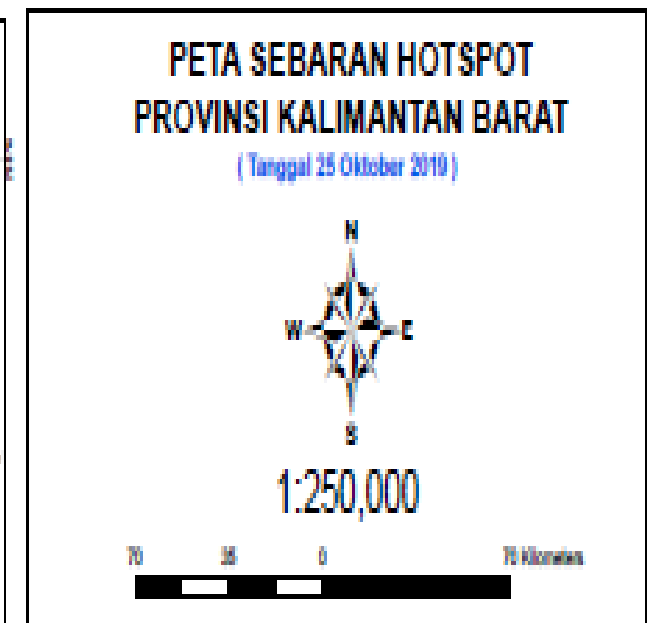
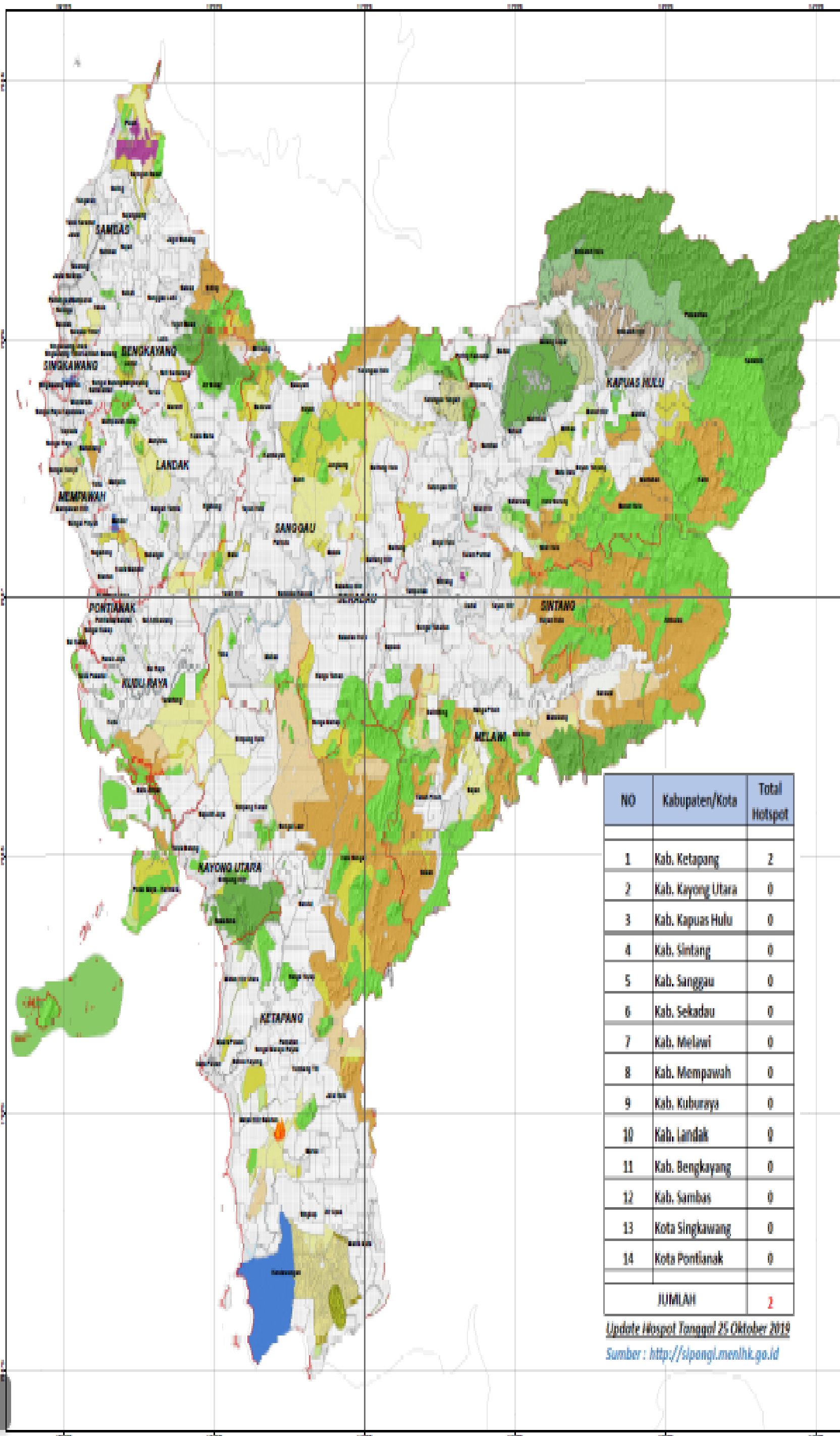
Manggala Agni Provinsi Kalimantan Barat - BPPIKHL Wil. Kalimantan -
Kementerian Lingkungan Hidup dan Kehutanan.

NO	Kabupaten/Kota	Total Hotspot
1	Kab. Ketapang	2
2	Kab. Kayong Utara	0
3	Kab. Kapuas Hulu	0
4	Kab. Sintang	0
5	Kab. Sanggau	0
6	Kab. Sekadau	0
7	Kab. Melawi	0
8	Kab. Mempawah	0
9	Kab. Kuburaya	0
10	Kab. Landak	0
11	Kab. Bengkayang	0
12	Kab. Sambas	0
13	Kota Singkawang	0
14	Kota Pontianak	0
JUMLAH		2

Update Hospot Tanggal 25 Oktober 2019

Sumber : <http://sipongi.menlhk.go.id>

PENDAPAT TEKNIS INSTANSI TERKAIT KLHK

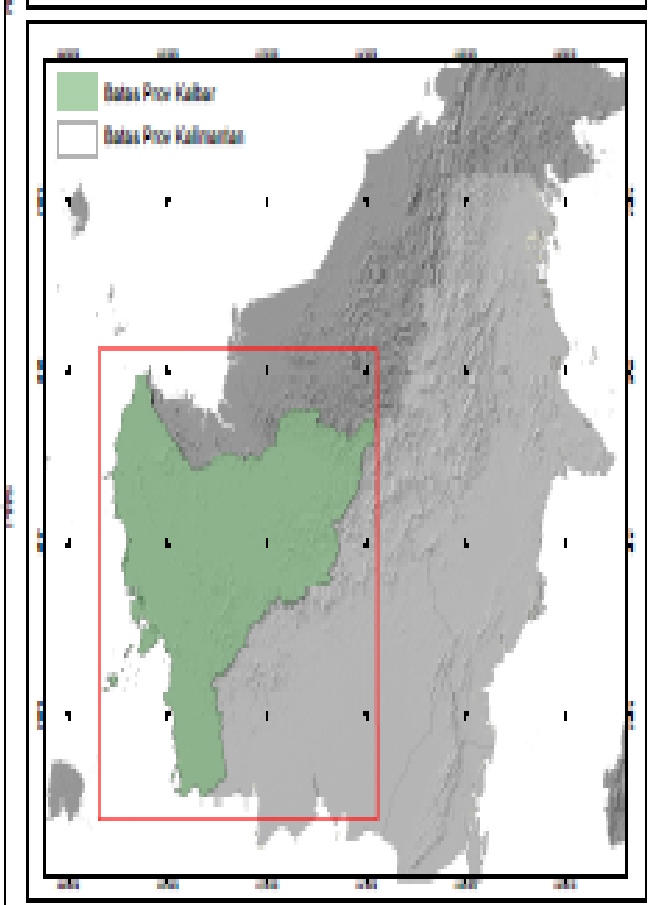


Sumber Data:
 -Fungsi Kawasan Kalbar (SK 733)
 -Batas Konsesi HTI Kalbar 2011
 -Batas Unit KPH
 -Administrasi Kalbar (BPS 2014)

NO	Kabupaten/Kota	Total Hotspot
1	Kab. Ketapang	2
2	Kab. Kayong Utara	0
3	Kab. Kapuas Hulu	0
4	Kab. Sintang	0
5	Kab. Sanggau	0
6	Kab. Sekadau	0
7	Kab. Melawi	0
8	Kab. Mempawah	0
9	Kab. Kuburaya	0
10	Kab. Landak	0
11	Kab. Bengkayang	0
12	Kab. Sambas	0
13	Kota Singkawang	0
14	Kota Pontianak	0
JUMLAH		2

Update Hotspot Tanggal 25 Oktober 2019
 Sumber : <http://slpongl.menhk.go.id>

PETA SITUASI

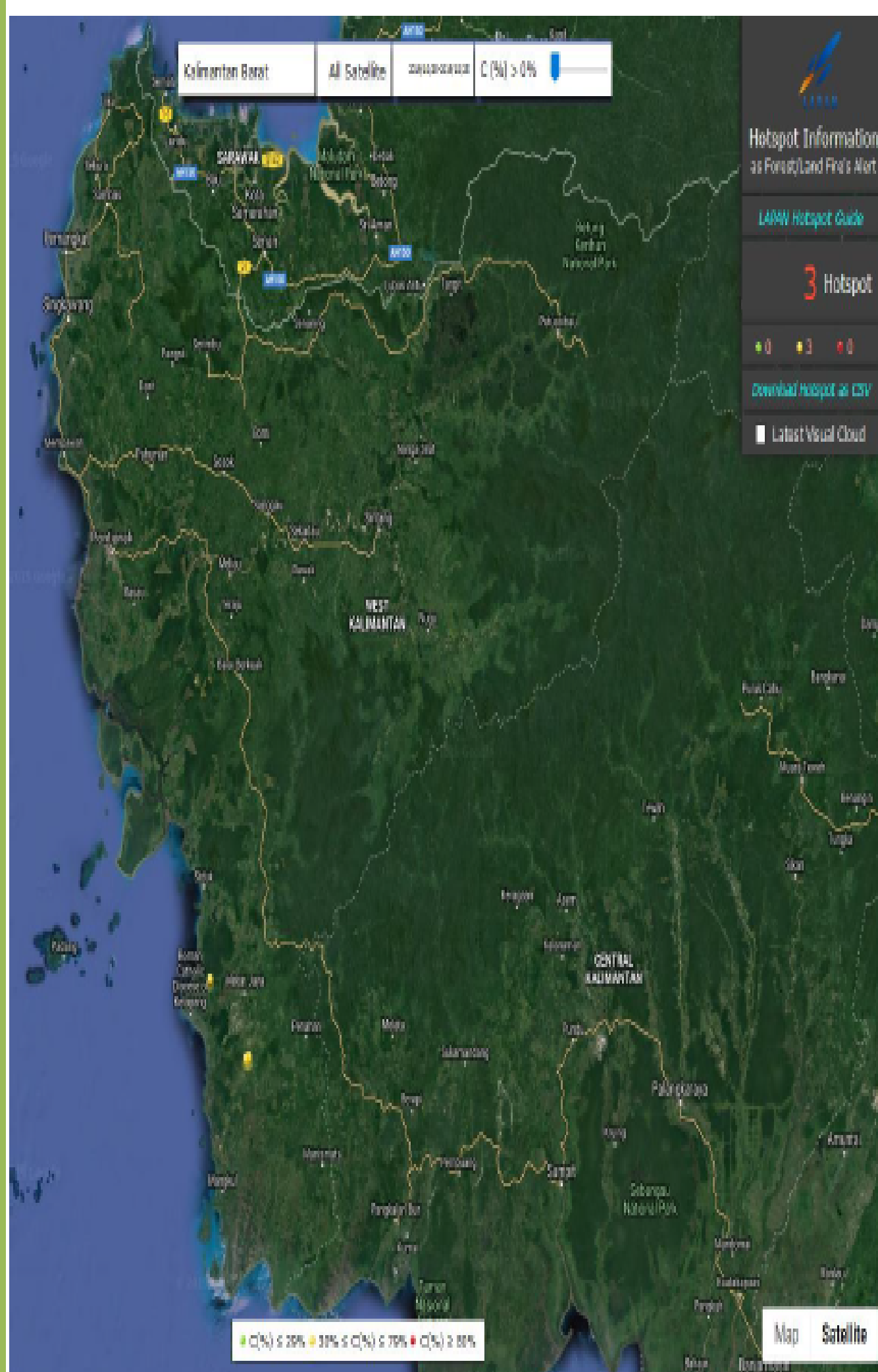




PENDAPAT TEKNIS BMKG



INFORMASI PETA SEBARAN HOTSPOT KALBAR BERDASARKAN PENGOLAHAN DATA LAPAN Data Tanggal : 25 Oktober 2019 Pukul 07.00 WIB s/d 25 Oktober 2019 Pukul 17.00 WIB



NO	KAB / KOTA	JUMLAH HOTSPOT
1	SAMBAS	0
2	MEMPAWAH	0
3	SANGGAU	0
4	KETAPANG	3
6	SINTANG	0
6	KAPUAS HULU	0
7	BENGKAYANG	0
8	LANDAK	0
9	SEKADAU	0
11	KAYONG UTARA	0
11	MELAWI	0
13	KUBU RAYA	0
13	PONTIANAK	0
15	SINGKAWANG	0
	JUMLAH	3



PENDAPAT TEKNIS BMKG

No	Lintang (deg)	Bujur (deg)	Tanggal (dd/mm/yyyy)	Waktu Akuisisi (UTC)	Tingkat Kepercayaan (%)	Satelit	Kecamatan	Kabupaten
1	-2.061736584	110.4472885	10/25/2019	5:40:00	67	aqua	Matan Hilir Selatan	Kab. Ketapang
2	-2.064958811	110.4247971	10/25/2019	5:40:00	58	aqua	Matan Hilir Selatan	Kab. Ketapang
3	-1.747645378	110.1325455	10/25/2019	5:40:00	38	aqua	Muara Pawan	Kab. Ketapang



PENDAPAT TEKNIS BMKG

Salam Sejahtera Mitra Iklim Kalbar

Berikut disampaikan Informasi kualitas udara yang dianalisis berdasarkan pantauan alat kualitas udara Particulate Matter (PM10) di Stasiun Klimatologi Mempawah tanggal 24 Oktober 2019 dilakukan pada pukul 00.00 WIB hingga pukul 23.55 WIB secara umum berada dalam kategori BAIK. Konsentrasi PM10 tertinggi sebesar 68.54 $\mu\text{g}/\text{m}^3$ terjadi pada pukul 08.00 WIB, masuk dalam kategori **SEDANG.**



PENDAPAT TEKNIS BMKG

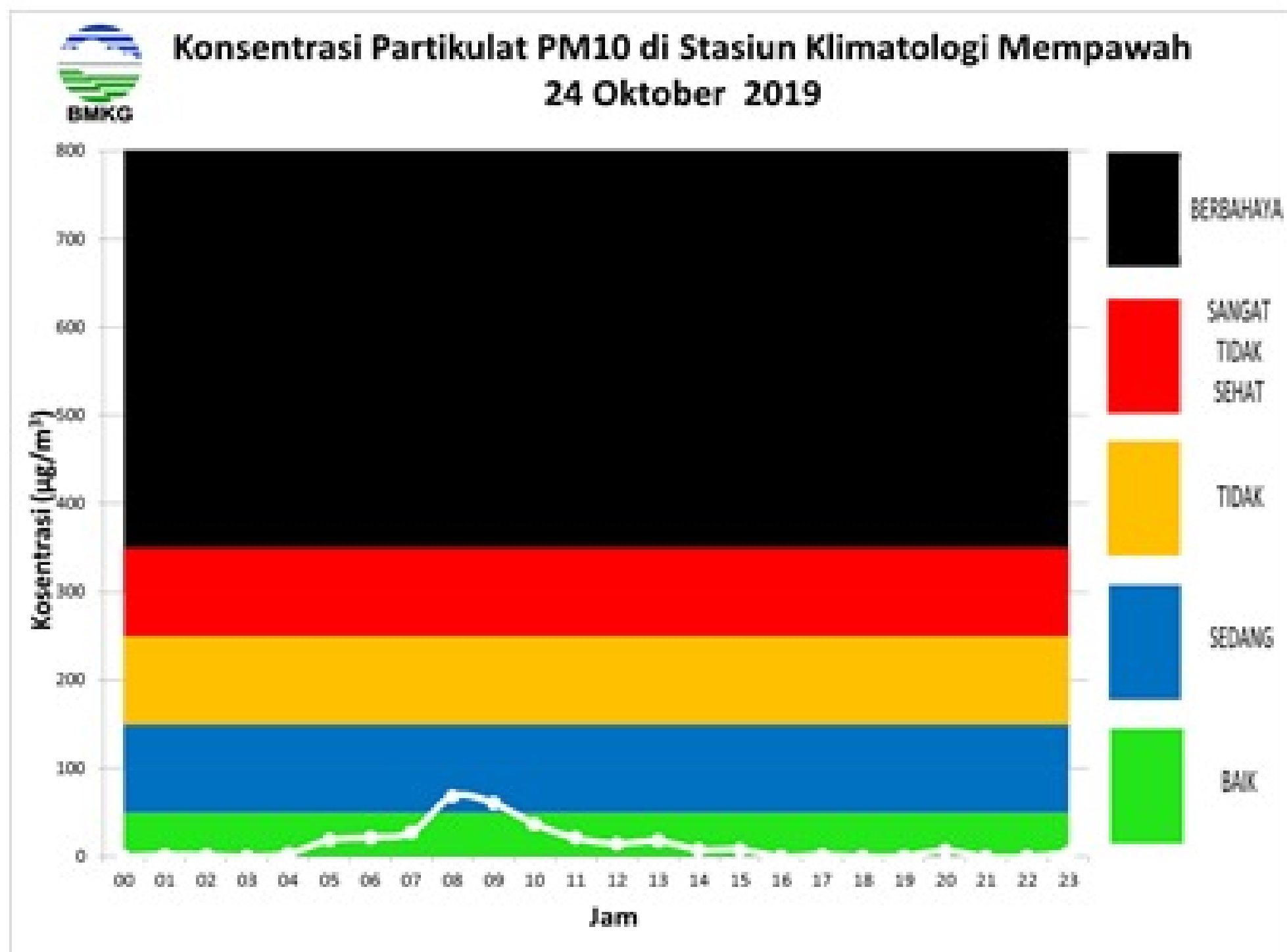


BADAN METEOROLOGI, KLIMATOLOGI, DAN GEOFISIKA STASIUN KLIMATOLOGI KELAS II MEMPAWAH

Jl. Raya Pontianak - Mempawah Km 20.5 Sei Nipah Kec. Blantan, Kab. Mempawah Kalimantan Barat 78351
Telp.0561-747141 Fax. 0561-747845, email : staklim.mempawah@bmkg.go.id
<http://wiklim.kalbar.bmkg.go.id>

INFORMASI KUALITAS UDARA TANGGAL 24 OKTOBER 2019

Informasi kualitas udara yang dianalisis berdasarkan pantauan alat kualitas udara *Particulate Matter* (PM_{10}) di Stasiun Klimatologi Mempawah tanggal 24 Oktober 2019 dilakukan pada pukul 00.00 WIB hingga pukul 23.55 WIB secara umum berada dalam kategori BAIK. Konsentrasi PM_{10} tertinggi sebesar $68.54 \mu\text{g}/\text{m}^3$ terjadi pada pukul 08.00 WIB, masuk dalam kategori SEDANG.



Mempawah, 25 Oktober 2019
Kepala Stasiun Klimatologi Mempawah

Syafrinal, SH

PENDAPAT TEKNIS BMKG

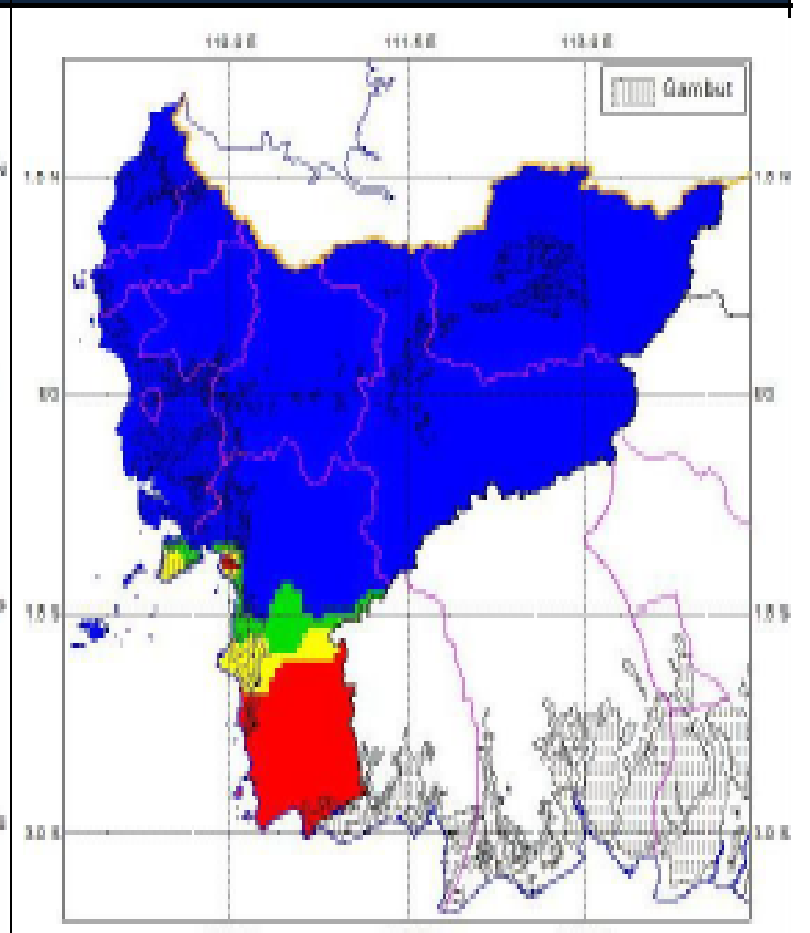
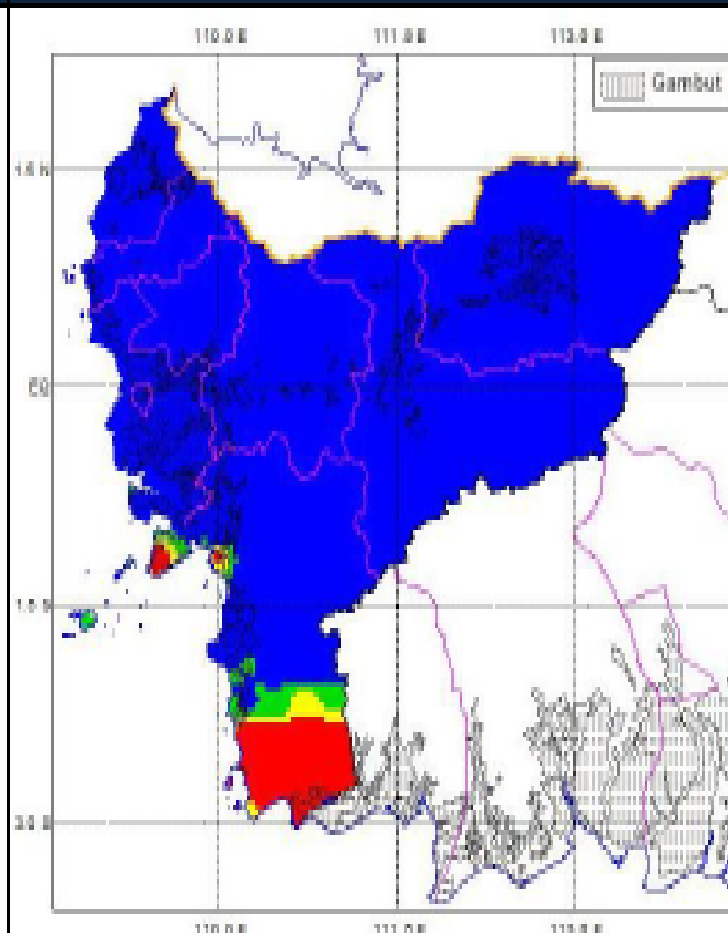
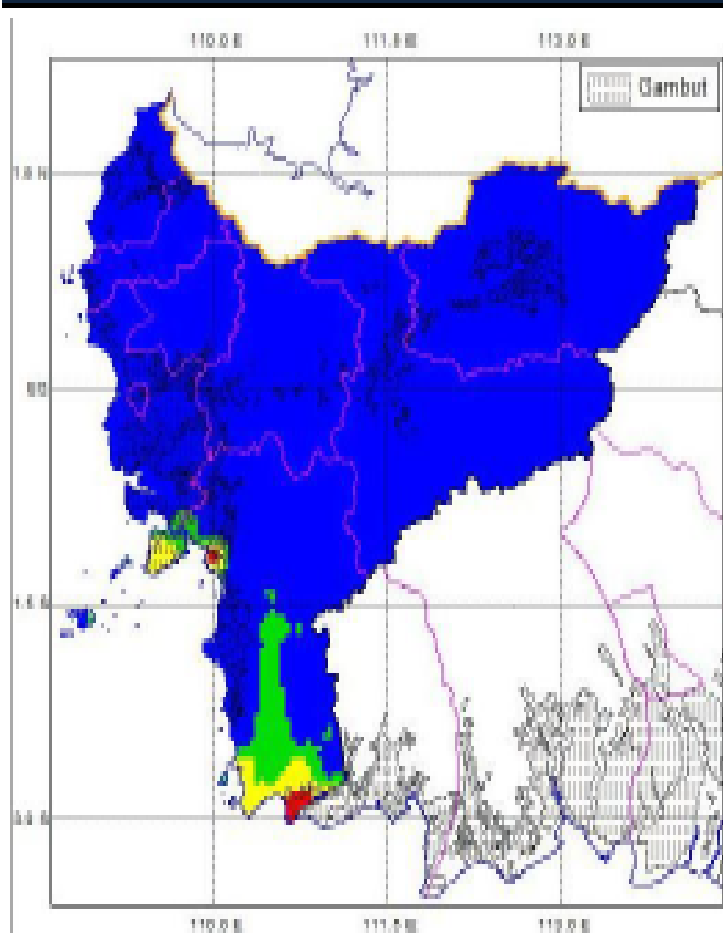


Potensi kemudahan Kebakaran Hutan / Lahan Ditinjau Dari Analisa Parameter Cuaca

26 Oktober 2019

27 Oktober 2019

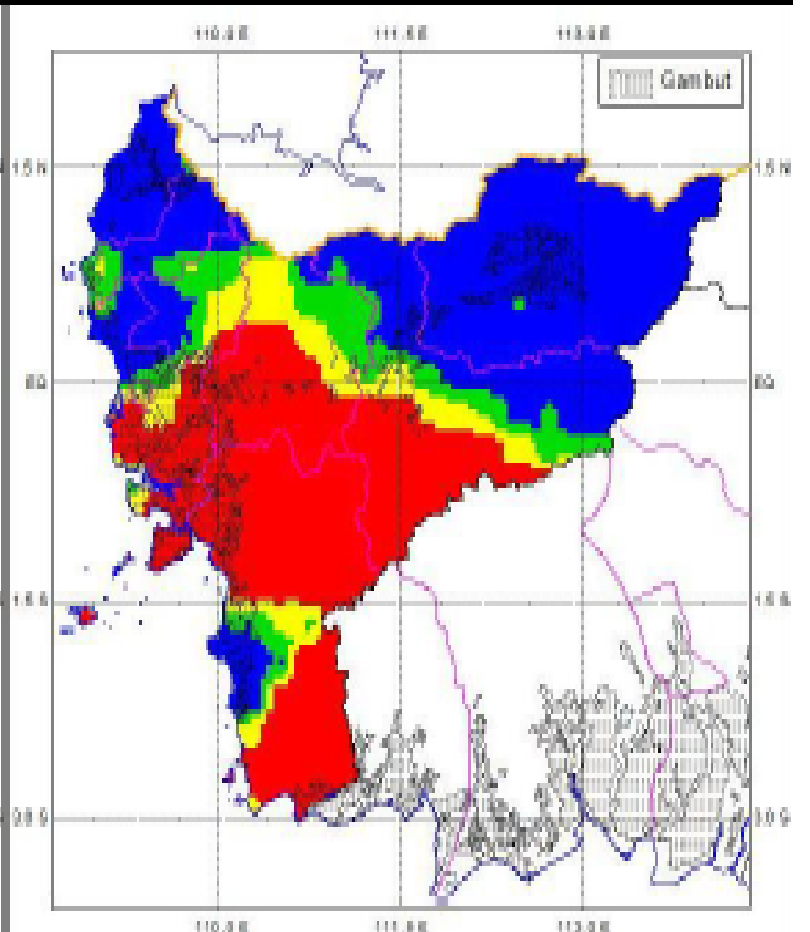
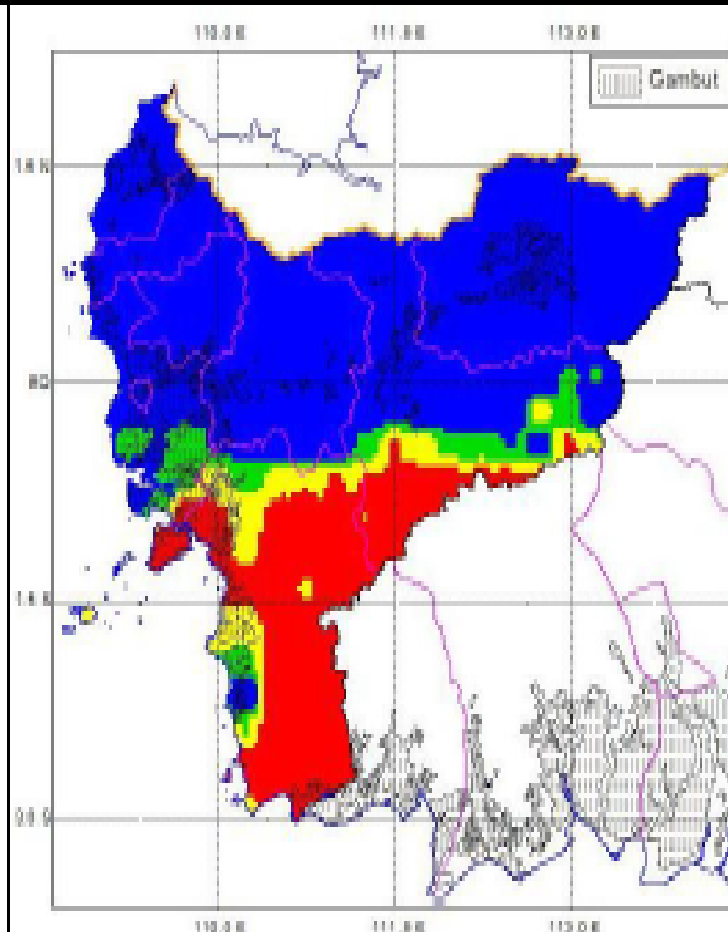
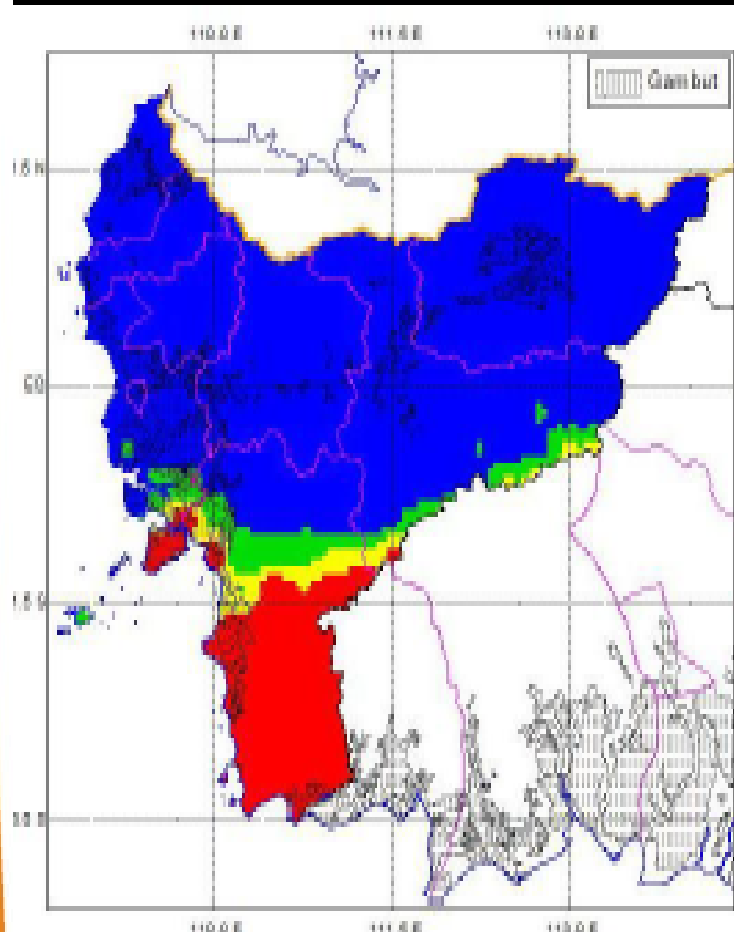
28 Oktober 2019



29 Oktober 2019

30 Oktober 2019

31 Oktober 2019



LEGEND

- Aman
- Tidak Mudah
- Mudah
- Sangat Mudah



SATGAS SOSIALISASI

BELUM ADA LAPORAN MASUK



SATGAS DOA MINTA TURUN HUJAN

BELUM ADA LAPORAN MASUK



**HASIL BRIFING PAGI (PUKUL 07.00)
TANGGAL 25 OKTOBER 2019**

Pontianak Base

1. Helicopter Bell 412/PK-PDA Standby

Arahan.

Ketapang Base

1. Helikopter Bell 407PK-JBL maintenance dan Standby instruksi selanjutnya (Kontrak 100 jam ke-2);

2. Helicopter MI-8 UR-CND maintenance dan Standby instruksi selanjutnya (Kontrak 100 jam ke-2).



DOKUMENTASI HASIL BRIFING PAGI (PUKUL 07.00) TANGGAL 25 OKTOBER 2019



PEMERINTAH PROVINSI KALIMANTAN BARAT
BADAN PENANGGULANGAN BENCANA DAERAH
Jalan Adi Sucipto No. 50 Telepon (0561) 744219 Fax. (0561) 744220
PONTIANAK

Kode Pos 78124

ABSEN KEHADIRAN BRIEFING

Hari/Tanggal : JUMAT 25 OKTOBER 2019
Waktu : JAM 07.00 - 08.00 *(Pagi/Malam)
Tempat :
Pemimpin Briefing : 1. EKO S.
2.

NO	NAMA	JABATAN	ASAL INSTANSI	NO. HP/WA	TANDA TANGAN
1	EKO S.	Kabid RL	BPBD		
2	HARJADI S.	OPS	Pelatih Ane		
3	Ferry S.	-	-		
4	AI MOOR ROFIK	PA KOREM	KOREM 121/Adiw		
5	M. SYAMSUL	PLLU	LAMUD SD		
6	Randy Andianto	INS MUA	MUA		
7	Parbo Haru	KORW	KORW 121		
8	TUGIYANTO	KORW KORW 121	KORW		

25 Okt 2019 07:32:47
0.0592246S 109.3644668E
50 Jalan Adi Sucipto
Bangka Belitung Laut
Kecamatan Pontianak Tenggara
Kota Pontianak
Kalimantan Barat
TRC BPBD Provinsi Kalimantan Barat






DOKUMENTASI HASIL BRIFING PAGI (PUKUL 07.00) TANGGAL 25 OKTOBER 2019



25 Okt 2019 07.14.23
0.0590358S 109.3644748E
50 Jalan Adi Sucipto
Bangka Belitung Laut
Kecamatan Pontianak Tenggara
Kota Pontianak
Kalimantan Barat
TRC BPBD Provinsi Kalimantan Barat





**HASIL BRIFING MALAM (PUKUL 19.00)
TANGGAL 25 OKTOBER 2019**

Pontianak Base

1. Helicopter Bell 412/PK-PDA Standby

Arahan.

Ketapang Base

1. Helikopter Bell 407PK-JBL maintenance dan Standby instruksi selanjutnya (Kontrak 100 jam ke-2);

2. Helicopter MI-8 UR-CND maintenance dan Standby instruksi selanjutnya (Kontrak 100 jam ke-2).



DOKUMENTASI HASIL BRIFING MALAM (PUKUL 19.00) TANGGAL 25 OKTOBER 2019



PEMERINTAH PROVINSI KALIMANTAN BARAT
BADAN PENANGGULANGAN BENCANA DAERAH
Jalan Adi Sucipto No. 50 Telepon (0561) 744219 Fax. (0561) 744220
PONTIANAK

Kode Pos 78124

ABSEN KEHADIRAN BRIEFING

Hari/Tanggal : Jumat 25 Okt 2019
Waktu : 19.00 - 20.00 WIB * (Pagi/Malam)
Tempat :
Pemimpin Briefing : 1. NOGI SUMARSONO
2.

NO	NAMA	JABATAN	ASAL INSTANSI	NO. HP/WA	TANDA TANGAN
1	NOGI SUMARSONO	Koordinator	BPBD		
2	TUBIT ANTO	Ops	PELITA ABL		
3	FERRY S.	Ops	PELITA ABL		
4	Bayu S	Ops	PELITA ABL		
5	Ay Nona Rofiq	Ops	PELITA ABL		
6	Harisandi	Ops	PELITA ABL		

25 Okt 2019 19.44.34
0.0589718S 109.3644709E
50 Jalan Adi Sucipto
Bangka Belitung Laut
Kecamatan Pontianak Tenggara
Kota Pontianak
Kalimantan Barat
TRC BPBD Provinsi Kalimantan Barat





DOKUMENTASI HASIL BRIFING MALAM (PUKUL 19.00) TANGGAL 25 OKTOBER 2019





Mengetahui

KEPALA BADAN PENANGGULANGAN BENCANA DAERAH
PROVINSI KALIMANTAN BARAT



CHRISTIANUS LUMANO, SE, M.Si.

Pembina Utama Madya

NIP. 19711202 199703 1 003

Pontianak, 25 Oktober 2019

Penyusun Laporan

Drs. TUGIYANTO

Penata Tingkat I

19660113 1994021 003