



POS KOMANDO UTAMA PENANGGULANGAN BENCANA DAERAH

(SIAGA DARURAT PENANGANAN BENCANA ASAP AKIBAT KARHUTLA TAHUN 2022)

Jln. Adi Sucipto No. 50 Tlp. (0561)744219 Fax.(0561)744220

Email : pusdalopskalbar@gmail.com

PONTIANAK KALIMANTAN BARAT

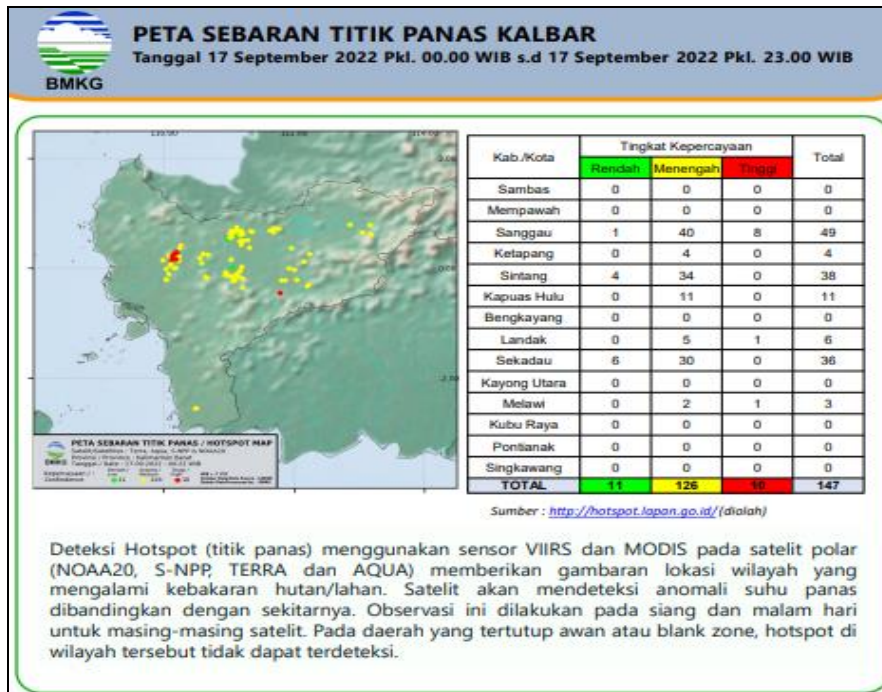
LAPORAN HARIAN SATGAS PENANGANAN BENCANA ASAP AKIBAT KEBAKARAN HUTAN DAN LAHAN DI KALIMANTAN BARAT TAHUN 2022

Kepada Yth :

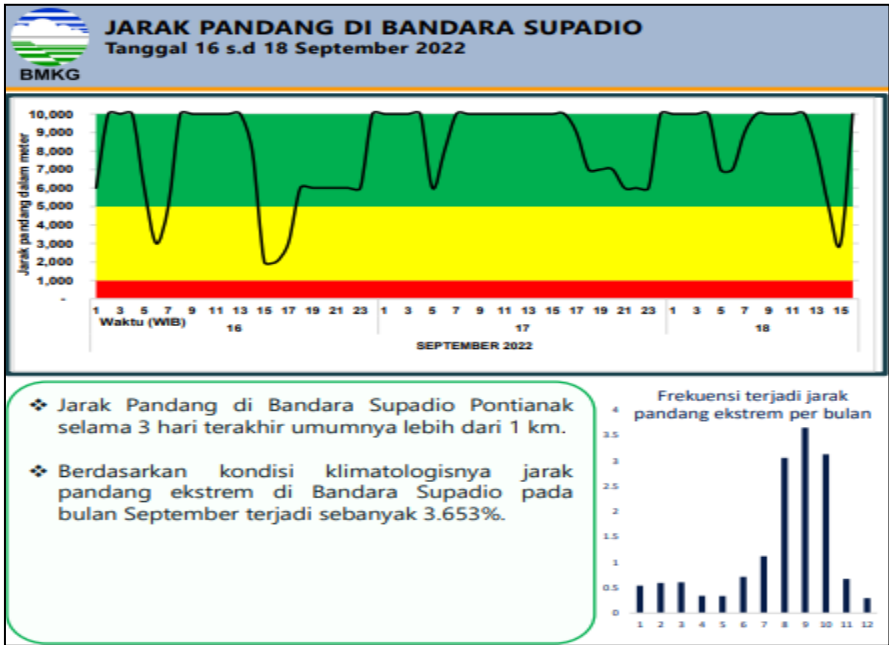
1. Bpk. Gubernur Kalimantan Barat
2. Bpk. KA. BNPB RI
3. Ibu Menteri LHK
4. Bpk. Wakil Gubernur Kalbar
5. Bpk. Sestama BNPB RI
6. Deputi Darurat BNPB RI
7. Bpk. Sekda Prov. Kalbar
8. Para Pejabat di lingk. BNPB
9. Pusdalops BNPB

INFORMASI CUACA KALIMANTAN BARAT

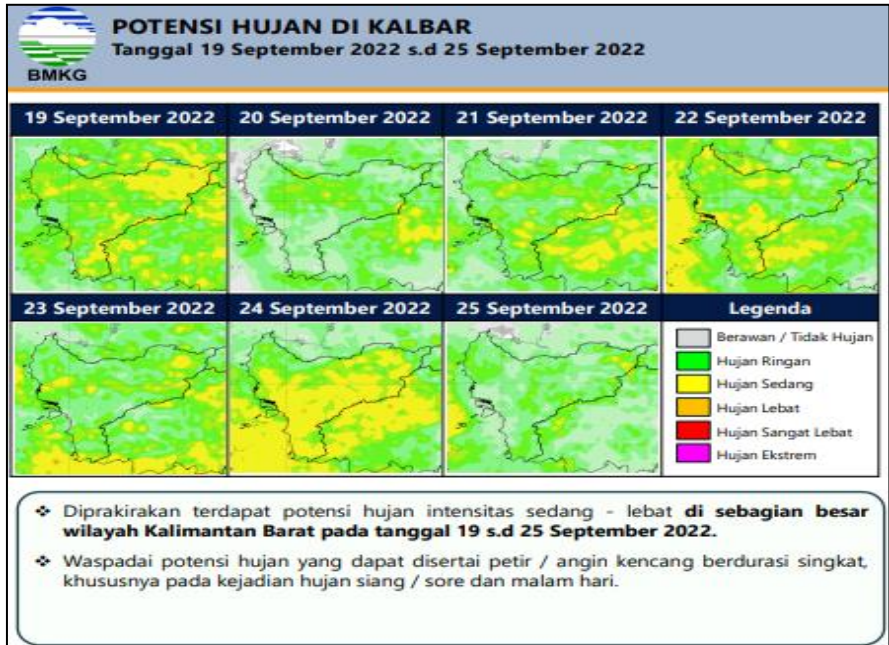
SEBARAN HOTSPOT PAGI



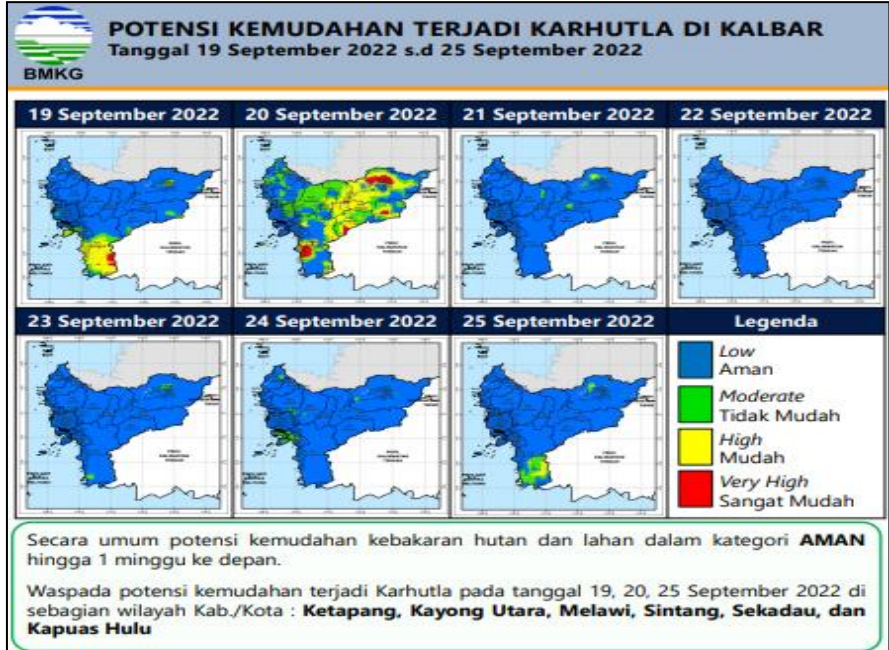
JARAK PANDANG DI BANDARA SUPADIO



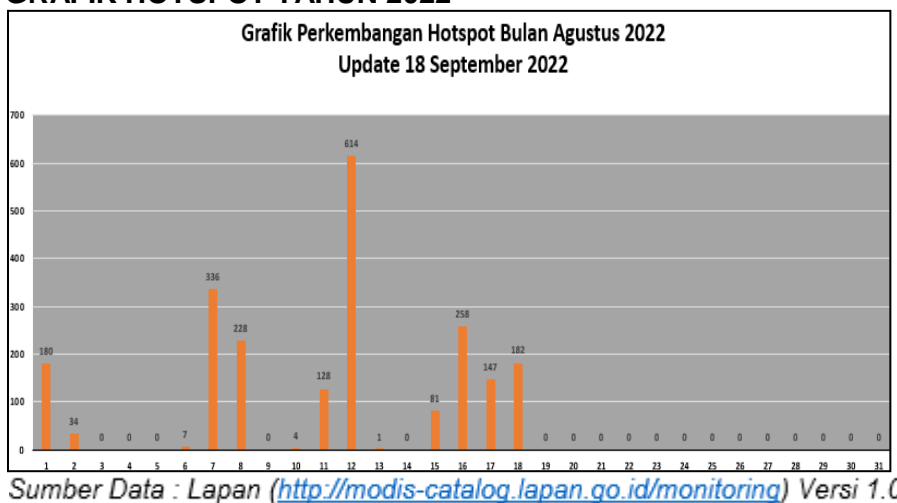
POTENSI HUJAN DI KALIMANTAN BARAT



POTENSI KEMUDAHAN TERJADI KARHUTLA DI KALIMANTAN BARAT



GRAFIK HOTSPOT TAHUN 2022



TABEL PERKEMBANGAN HOTSPOT (PER BULAN) TAHUN 2022

Kabupaten	Bulan												Jumlah
	Januari	Februari	Maret	April	Mei	Juni	Juli	Agustus	September	Oktober	November	Desember	
Sambas	5	10	641	124	36	10	63	22	10				921
Mempawah	0	0	0	0	0	0	0	0	0				0
Sanggau	26	46	50	31	96	45	478	2730	531				4033
Ketapang	64	104	133	143	150	45	170	924	357				2090
Sintang	10	39	28	20	64	18	230	1108	362				1879
Kapuas Hulu	4	16	11	5	37	16	137	628	126				980
Bengkayang	7	78	124	31	58	6	206	236	53				799
Landak	25	47	68	74	134	27	352	1355	220				2302
Sekadau	8	10	11	7	27	11	93	703	373				1243
Kayong Utara	2	4	25	7	8	9	12	16	0				83
Melawi	3	21	9	11	18	13	123	455	156				815
Kubu Raya	74	107	508	180	28	9	23	36	3				968
Pontianak	31	30	631	594	30	12	121	8	9				1466
Singkawang	0	0	12	32	7	0	5	0	1				57
Total	259	512	2251	1259	693	221	2019	8221	2201				17636

Sumber Data : Tabel Perkembangan Hotspot Tahun 2022 Update Agustus 2022

LAPORAN KEGIATAN SATGAS

SATGAS BIDANG OPERASI UDARA

1. HELICOPTER PATROLI BELL 505 PK - WSA

Finalisasi Operasi Satgas Udara Pontianak Base :

BAST di tanda tangani 8 Juli 2022

Endurance : **Up To 03.00 Hours**

Lift Capacity : **Up To 240 nm**

Kapasitas Penumpang : **2 Orang**

➤ Kegiatan Hari Ini

Jumlah Jam Hari Ini : **3 Jam 12 Menit**

Sortie : **1 Kali**

➤ Akumulasi

Jumlah Jam Terbang : **26 Jam 00 Menit**

Jumlah Sortie : **08 Kali**

Keterangan : **Kontrak Ke 2**

Kegiatan Helicopter Patroli Bell 505 PK - WSA :

<p>Lokasi 1 (sortie 1)</p>  <p>18 Sep 2022 10.23.51 0°14'12"N 110°3'59"E 22° N Kecamatan Jelimpo, Kabupaten Landak Indonesia Altitude:372.0m Speed:126.5km/h BNPB - DMA / PK-WSA</p>	<p>Lokasi 2 (sortie 1)</p>  <p>18 Sep 2022 10.24.05 0°14'21"N 110°4'13"E 134° SE Kecamatan Jelimpo, Kabupaten Landak Indonesia Altitude:376.1m Speed:126.6km/h BNPB - DMA / PK-WSA</p>
<p>Lokasi : Jelimpo, Kab.Landak. (Nil HS)</p>	<p>Lokasi : Jelimpo Kab. Landak (Nil HS)</p>
<p>Lokasi 3 (sortie 1)</p>  <p>18 Sep 2022 10.24.28 0°14'29"N 110°3'32"E 135° SE Kecamatan Jelimpo, Kabupaten Landak 79357 Indonesia Altitude:379.7m Speed:111.4km/h BNPB - DMA / PK-WSA</p>	<p>Lokasi 4 (sortie 1)</p>  <p>18 Sep 2022 10.28.44 0°10'10"N 110°6'57"E 101° E Kecamatan Balai, Kabupaten Sanggau 78563 Indonesia Altitude:382.4m Speed:218.7km/h BNPB - DMA / PK-WSA</p>
<p>Lokasi : Jelimpo, Kab.Landak. (Nil HS)</p>	<p>Lokasi : Balai, Kab.Sanggau (Nil HS)</p>
<p>Lokasi 5 (sortie 1)</p>  <p>18 Sep 2022 10.34.43 0°8'0"N 110°11'51"E 292° W Kecamatan Balai, Kabupaten Sanggau Indonesia Altitude:136.0m Speed:43.5km/h BNPB - DMA / PK-WSA</p>	<p>Lokasi 6 (sortie 1)</p>  <p>18 Sep 2022 10.43.04 0°15'59"N 110°9'28"E 151° SE Altitude:302.3m Speed:120.0km/h BNPB - DMA / PK-WSA</p>
<p>Lokasi : Balai, Kab.Sanggau (HS 1)</p>	<p>Lokasi : Tayan Hulu, Kab.Sanggau (Nil HS)</p>
<p>Lokasi 7 (sortie 1)</p>  <p>18 Sep 2022 10.43.42 0°16'12"N 110°10'8"E 145° SE Altitude:323.4m Speed:129.0km/h BNPB - DMA / PK-WSA</p>	<p>Lokasi 8 (sortie 1)</p>  <p>18 Sep 2022 10.51.13 0°18'0"N 110°18'13"E 117° SE Jalan Tanpa Nama Kecamatan Tayan Hulu, Kabupaten Sanggau 78562 Indonesia Altitude:250.2m Speed:127.2km/h BNPB - DMA / PK-WSA</p>
<p>Lokasi : Tayan Hulu, Kab.Sanggau (Nil HS)</p>	<p>Lokasi : Tayan Hulu, Kab.Sanggau (Nil HS)</p>
<p>Lokasi 9 (sortie 1)</p>  <p>18 Sep 2022 11.07.12 0°16'34"N 110°32'9"E 194° S Kecamatan Parindu, Kabupaten Sanggau Indonesia Altitude:209.3m Speed:94.3km/h BNPB - DMA / PK-WSA</p>	<p>Lokasi 10 (sortie 1)</p>  <p>18 Sep 2022 11.09.28 0°14'45"N 110°33'29"E 241° SW Kecamatan Parindu, Kabupaten Sanggau Indonesia Altitude:186.0m Speed:88.0km/h BNPB - DMA / PK-WSA</p>
<p>New Fire Spot Parindu Enroute at Sanggau (HS 2)</p>	<p>New Fire Spot Parindu Enroute at Sanggau (HS 3)</p>
<p>Lokasi 11 (sortie 1)</p>  <p>18 Sep 2022 11.12.17 0°13'23"N 110°35'31"E 51° NE Kecamatan Kapuas, Kabupaten Sanggau Indonesia Altitude:141.1m Speed:75.8km/h BNPB - DMA / PK-WSA</p>	<p>Lokasi 12 (sortie 1)</p>  <p>18 Sep 2022 11.14.52 0°13'20"N 110°37'48"E 310° NW Kecamatan Kapuas, Kabupaten Sanggau Indonesia Altitude:141.8m Speed:88.2km/h BNPB - DMA / PK-WSA</p>
<p>Lokasi : Kapuas, Kab.Sanggau. (HS 4)</p>	<p>New Fire Spot Kapuas Enroute at Sanggau (HS 5)</p>

<p>Lokasi 13 (sortie 1)</p>  <p>18 Sep 2022 11:25:30 0°8'51"N 110°27'21"E 310° NW Kecamatan Parindu, Kabupaten Sanggau Indonesia Altitude: 158.6m Speed: 114.4km/h BNPB - DMA / PK-WSA</p> <p>New Fire Spot Parindu Enroute at Sanggau. (HS 6)</p>	<p>Lokasi 14 (sortie 1)</p>  <p>18 Sep 2022 11:29:51 0°5'22"N 110°26'34"E 103° E Kecamatan Parindu, Kabupaten Sanggau Indonesia Altitude: 177.1m Speed: 117.2km/h BNPB - DMA / PK-WSA</p> <p>New Fire Spot Parindu Enroute at Sanggau (HS 7)</p>
<p>Lokasi 15 (sortie 1)</p>  <p>18 Sep 2022 11:32:42 0°1'55"N 110°26'20"E 335° N Kecamatan Kapuas, Kabupaten Sanggau Indonesia Altitude: 163.7m Speed: 125.6km/h BNPB - DMA / PK-WSA</p> <p>New Fire Spot Kapuas Enroute at Sanggau (HS 8)</p>	<p>Lokasi 16 (sortie 1)</p>  <p>18 Sep 2022 11:41:39 0°0'41"N 110°16'14"E 343° N Kecamatan Tayan Hilir, Kabupaten Sanggau Indonesia Altitude: 361.4m Speed: 124.2km/h BNPB - DMA / PK-WSA</p> <p>Lokasi : Tayan Hilir, Kab.Sanggau (Nil HS)</p>
<p>Lokasi 17 (sortie 1)</p>  <p>18 Sep 2022 11:26:53 0°8'25"N 110°27'12"E 290° W Kecamatan Parindu, Kabupaten Sanggau Indonesia Altitude: 144.2m Speed: 116.4km/h BNPB - DMA / PK-WSA</p> <p>New Fire Spot Parindu Enroute at Sanggau (HS 9)</p>	<p>Lokasi 18 (sortie 1)</p>  <p>18 Sep 2022 11:54:43 0°7'57"S 110°10'19"E 121° SE Kecamatan Toba, Kabupaten Sanggau Indonesia Altitude: 132.4m Speed: 80.4km/h BNPB - DMA / PK-WSA</p> <p>New Fire Spot Toba Enroute at Sanggau (HS 10)</p>
<p>Lokasi 19 (sortie 1)</p>  <p>18 Sep 2022 11:56:27 0°6'54"S 110°9'40"E 142° SE Kecamatan Toba, Kabupaten Sanggau Indonesia Altitude: 132.7m Speed: 89.2km/h BNPB - DMA / PK-WSA</p> <p>Lokasi : Toba, Kab.Sanggau(HS 11)</p>	<p>Lokasi 20 (sortie 1)</p>  <p>18 Sep 2022 11:57:22 0°7'30"S 110°9'3"E 383° N Kecamatan Toba, Kabupaten Sanggau Indonesia Altitude: 150.9m Speed: 124.5km/h BNPB - DMA / PK-WSA</p> <p>New Fire Spot Toba Enroute at Sanggau (HS 12)</p>
<p>Lokasi 21 (sortie 1)</p>  <p>18 Sep 2022 11:59:58 0°5'43"S 110°7'8"E 142° SE Kecamatan Toba, Kabupaten Sanggau Indonesia Altitude: 126.0m Speed: 124.7km/h BNPB - DMA / PK-WSA</p> <p>New Fire Spot Toba Enroute at Sanggau (HS 13)</p>	<p>Lokasi 22 (sortie 1)</p>  <p>18 Sep 2022 12:08:01 0°7'15"S 109°59'1"E 129° SE Kecamatan Toba, Kabupaten Sanggau Indonesia Altitude: 181.3m Speed: 126.8km/h BNPB - DMA / PK-WSA</p> <p>Lokasi : Toba, Kab.Sanggau (HS 14)</p>

2. HELICOPTER PATROLI PK - KIH AS350 B3

Finalisasi Operasi Satgas Udara Pontianak Base :

BAST di tanda tangani 10 Agustus 2022

Endurance : **Up To 02.45 Hours**

Lift Capacity : **Up To 240 nm**

Kapasitas Penumpang : **2 Orang**

➤ **Kegiatan Hari Ini**

Jumlah Jam Hari Ini : **2 Jam 48 Menit**

Sortie : **1 Kali**

➤ **Akumulasi**

Jumlah Jam Terbang : **70 Jam 11 Menit**

Jumlah Sortie : **25 Kali**

Keterangan : **Kontrak Ke 1**

Kegiatan Helicopter Patroli PK - KIH AS350 B3 :

<p>Lokasi 1 (sortie 1)</p>  <p>Sep 18, 2022 11:53:35 AM 0°20'56" S 110°22'18" E Sungai Laur, Ketapang Regency Indonesia PK-KIH/FIRE PATROL/BNPB/BPBD PROVINSI KALBAR</p>	<p>Lokasi 2 (sortie 1)</p>  <p>Sep 18, 2022 11:53:35 AM 0°20'56" S 110°22'18" E Sungai Laur, Ketapang Regency Indonesia PK-KIH/FIRE PATROL/BNPB/BPBD PROVINSI KALBAR</p>
<p>Lokasi : Sungai Laur Kab.Ketapang. (HS 1)</p>	<p>Lokasi : Sungai Laur Kab.Ketapang. (HS 2)</p>
<p>Lokasi 3 (sortie 1)</p>  <p>Sep 18, 2022 12:00:34 PM 0°25'57" S 110°36'13" E Kecamatan Sandai, Kabupaten Ketapang 78872 Indonesia PK-KIH/FIRE PATROL/BNPB/BPBD PROVINSI KALBAR</p>	<p>Lokasi 4 (sortie 1)</p>  <p>Sep 18, 2022 12:00:55 PM 0°25'57" S 110°36'13" E Kecamatan Sandai, Kabupaten Ketapang 78872 Indonesia PK-KIH/FIRE PATROL/BNPB/BPBD PROVINSI KALBAR</p>
<p>Lokasi : Sandai Kab.Ketapang. (HS 3)</p>	<p>Lokasi : Sandai Kab.Ketapang. (HS 4)</p>
<p>Lokasi 5 (sortie 1)</p>  <p>Sep 18, 2022 12:04:57 PM 1°12'29" S 110°41'55" E Kecamatan Nanga Tayap, Kabupaten Ketapang 78876 Indonesia PK-KIH/FIRE PATROL/BNPB/BPBD PROVINSI KALBAR</p>	<p>Lokasi 6 (sortie 1)</p>  <p>Sep 18, 2022 12:03:43 PM 1°14'29" S 110°42'40" E Kecamatan Nanga Tayap, Kabupaten Ketapang 78876 Indonesia PK-KIH/FIRE PATROL/BNPB/BPBD PROVINSI KALBAR</p>
<p>Lokasi : Nanga Tayap Kab.Ketapang. (HS 5)</p>	<p>Lokasi : Nanga Tayap Kab.Ketapang. (HS 6)</p>
<p>Lokasi 7 (sortie 1)</p>  <p>Sep 18, 2022 12:42:33 PM 1°56'31" S 110°51'42" E Permahan, Ketapang Regency Indonesia PK-KIH/FIRE PATROL/BNPB/BPBD PROVINSI KALBAR</p>	<p>Lokasi 8 (sortie 1)</p>  <p>Sep 18, 2022 12:49:09 PM 1°42'29" S 110°42'40" E Tumbang Titi, Ketapang Regency Indonesia PK-KIH/FIRE PATROL/BNPB/BPBD PROVINSI KALBAR</p>
<p>Lokasi : Permahan Kab.Ketapang. (Nil HS)</p>	<p>Lokasi : Tumbang Titi Kab.Ketapang. (Nil HS)</p>
<p>Lokasi 9 (sortie 1)</p>  <p>Sep 18, 2022 1:01:04 PM 1°56'31" S 110°51'42" E Kecamatan Jelai Hulu, Kabupaten Ketapang 78876 Indonesia PK-KIH/FIRE PATROL/BNPB/BPBD PROVINSI KALBAR</p>	<p>Lokasi 10 (sortie 1)</p>  <p>Sep 18, 2022 1:13:30 PM 2°5'20" S 110°38'7" E Marau, Ketapang Regency Indonesia PK-KIH/FIRE PATROL/BNPB/BPBD PROVINSI KALBAR</p>
<p>Lokasi : Jelai Hulu, Kab.Kayong Utara. (Nil HS)</p>	<p>Lokasi : Marau Kab.Ketapang. (Nil HS)</p>



3. HELICOPTER PATROLI PK - RTM AS355 F1

Finalisasi Operasi Satgas Udara Pontianak Base :

BAST di tanda tangani 12 Agustus 2022

Endurance : **Up To 04.00 Hours**

Lift Capacity : **Up To 280 nm**

Kapasitas Penumpang : **2 Orang**

➤ **Kegiatan Hari Ini**

Jumlah Jam Hari Ini : **4 Jam 33 Menit**

Sortie : **1 Kali**

➤ **Akumulasi**

Jumlah Jam Terbang : **99 Jam 20 Menit**



Jumlah Sortie : **25 Kali**

Keterangan : **Kontrak Ke 1**

Kegiatan Helicopter Patroli PK - RTM AS355 F1 :



<p>Lokasi 7 (sortie 1)</p> <p>Minggu, 18 September 2022 11:23:32 0° 0' 45" S 110° 33' 51" E 2527' W Altitude: 219.4m Speed: 115.5km/h BNPB LBA KARHUTLA PROV. KALBAR PK. RTM</p>	<p>Lokasi 8 (sortie 1)</p> <p>Minggu, 18 September 2022 11:29:40 0° 7' 23" S 110° 33' 43" E 2527' W Lintang Pelaman Kecamatan Kapuas Kabupaten Sanggau Kalimantan Barat Altitude: 231.1m Speed: 105.5km/h BNPB LBA KARHUTLA PROV. KALBAR PK. RTM</p>
<p>Lokasi : Sekadau Hilir I, Kab. Sekadau (Nil HS)</p>	<p>Fire enroute Kapuas, Kab. Sanggau Berasap (HS 6)</p>
<p>Lokasi 9 (sortie 1)</p> <p>Minggu, 18 September 2022 11:37:18 0° 9' 44" S 110° 38' 56" E 2527' W Ramban Kecamatan Kapuas Kabupaten Sanggau Kalimantan Barat Altitude: 241.6m Speed: 110.6km/h BNPB LBA KARHUTLA PROV. KALBAR PK. RTM</p>	<p>Lokasi 10 (sortie 1)</p> <p>Minggu, 18 September 2022 11:31:04 0° 9' 32" S 110° 22' 34" E 220' SW Jalan Tanpa Nama Kecamatan Kapuas Kabupaten Sanggau Kalimantan Barat Altitude: 202.2m Speed: 126.4km/h BNPB LBA KARHUTLA PROV. KALBAR PK. RTM</p>
<p>Fire enroute Kapuas, Kab. Sanggau Berasap (HS 7)</p>	<p>Fire enroute Kapuas, Kab. Sanggau Berasap (HS 8)</p>
<p>Lokasi 11 (sortie 1)</p> <p>Minggu, 18 September 2022 11:38:49 0° 9' 42" S 110° 39' 32" E 2511' S Tanjung Panoang Kecamatan Nanga Taman Kabupaten Sekadau Kalimantan Barat Altitude: 182.7m Speed: 110.4km/h BNPB LBA KARHUTLA PROV. KALBAR PK. RTM</p>	<p>Lokasi 12 (sortie 1)</p> <p>Minggu, 18 September 2022 11:42:55 0° 7' 31" S 110° 42' 36" E 2515' S Nanga Baka Kecamatan Kapuas Kabupaten Sanggau Kalimantan Barat Altitude: 193.4m Speed: 117.5km/h BNPB LBA KARHUTLA PROV. KALBAR PK. RTM</p>
<p>Lokasi : Nanga Taman, Kab. Sekadau Berasap (HS 9)</p>	<p>Fire enroute Kapuas, Kab. Sanggau Berasap (HS 10)</p>
<p>Lokasi 13 (sortie 1)</p> <p>Minggu, 18 September 2022 11:47:32 0° 4' 4" S 110° 45' 41" E 179' S Tanjung Boyok Kecamatan Sekadau Hulu Kabupaten Sekadau Kalimantan Barat Altitude: 192.7m Speed: 123.0km/h BNPB LBA KARHUTLA PROV. KALBAR PK. RTM</p>	<p>Lokasi 14 (sortie 1)</p> <p>Minggu, 18 September 2022 11:52:03 0° 1' 6" S 110° 49' 17" E 175' S Jalan Tanpa Nama Sungai Anyas Kecamatan Sekadau Hilir Kabupaten Sekadau Kalimantan Barat Altitude: 193.6m Speed: 121.4km/h BNPB LBA KARHUTLA PROV. KALBAR PK. RTM</p>
<p>Fire enroute Sekadau Hulu, Kab. Sekadau Berasap (HS 11)</p>	<p>Fire enroute Sekadau Hilir, Kab. Sekadau Berasap (HS 12)</p>
<p>Lokasi 15 (sortie 1)</p> <p>Minggu, 18 September 2022 11:58:02 0° 1' 25" S 110° 52' 56" E 222' SW Atanub Kecamatan Sekadau Hilir Kabupaten Sekadau Kalimantan Barat Altitude: 195.6m Speed: 128.0km/h BNPB LBA KARHUTLA PROV. KALBAR PK. RTM</p>	<p>Lokasi 16 (sortie 1)</p> <p>Minggu, 18 September 2022 12:01:35 0° 0' 47" N 110° 52' 58" E 231' S Kecamatan Sekadau Hilir Kabupaten Sekadau Kalimantan Barat Altitude: 207.5m Speed: 122.7km/h BNPB LBA KARHUTLA PROV. KALBAR PK. RTM</p>
<p>Lokasi : Sekadau Hilir, Kab. Sekadau Berasap (HS 13)</p>	<p>Fire enroute Sekadau Hilir, Kab. Sekadau Berasap (HS 14)</p>
<p>Lokasi 17 (sortie 1)</p> <p>Minggu, 18 September 2022 12:03:38 0° 0' 0" S 111° 14' 42" E 253' W Jalan Tanpa Nama Tayan Kecamatan Sekadau Hilir Kabupaten Sekadau Kalimantan Barat Altitude: 199.1m Speed: 138.5km/h BNPB LBA KARHUTLA PROV. KALBAR PK. RTM</p>	<p>Lokasi 18 (sortie 1)</p> <p>Minggu, 18 September 2022 12:06:20 0° 0' 0" S 111° 01' 19" E 191' S Kabupaten Sekadau Kalimantan Barat Altitude: 198.8m Speed: 126.7km/h BNPB LBA KARHUTLA PROV. KALBAR PK. RTM</p>
<p>Fire enroute Sekadau Hilir, Kab. Sekadau Berasap (HS 15)</p>	<p>Fire enroute Tayan Hilir, Kab. Sanggau Berasap Tebal (HS 16)</p>

<p>Lokasi 19 (sortie 1)</p>  <p>Minggu, 18 September 2022 12:26:12 0°15'N 111°22'E 221.0m Tempunak, Kecamatan, Kabupaten Sintang, Kalimantan Barat Altitude: 182.9m Speed: 15.8km/h BNPB-LBA-KARHUTLA PROV. KALBAR PK RTM</p>	<p>Lokasi 20 (sortie 1)</p>  <p>Minggu, 18 September 2022 12:35:09 0°14'49"S 111°29'24"E 285° W Belimbing, Kecamatan Belimbing, Kabupaten Melawi, Kalimantan Barat Altitude: 232.7m Speed: 14.2 km/h BNPB-LBA-KARHUTLA PROV. KALBAR PK RTM</p>
<p>Lokasi : Tempunak, Kab. Sintang Berasap (HS 17)</p>	<p>Lokasi : Belimbing, Kab. Melawi (Nil HS)</p>
<p>Lokasi 21 (sortie 1)</p>  <p>Minggu, 18 September 2022 12:42:38 0°19'34"S 111°21'54"E 0° N Altitude: 246.2m Speed: 12.5km/h BNPB-LBA-KARHUTLA PROV. KALBAR PK RTM</p>	<p>Lokasi : 22 (sortie 1)</p>  <p>Minggu, 18 September 2022 12:46:00 0°20'32"S 111°18'0"E 0° N Altitude: 219.6m Speed: 14.2 km/h BNPB-LBA-KARHUTLA PROV. KALBAR PK RTM</p>
<p>Fire enroute Belimbing, Kab. Melawi Berasap (HS 18)</p>	<p>Fire enroute Pinoh, Kab. Melawi Berasap (HS 19)</p>
<p>Lokasi 23 (sortie 1)</p>  <p>Minggu, 18 September 2022 12:47:57 0°19'24"S 111°16'35"E 210° SW Altitude: 284.7m Speed: 18.5km/h BNPB-LBA-KARHUTLA PROV. KALBAR PK RTM</p>	<p>Lokasi 24 (sortie 1)</p>  <p>Minggu, 18 September 2022 12:56:33 0°19'42"S 111°7'27"E 0° N Altitude: 303.1m Speed: 14.1 km/h BNPB-LBA-KARHUTLA PROV. KALBAR PK RTM</p>
<p>Fire enroute Pinoh, Kab. Melawi Berasap (HS 20)</p>	<p>Lokasi : Sepauk, Kab. Sintang Berasap (HS 21)</p>
<p>Lokasi 25 (sortie 1)</p>  <p>Minggu, 18 September 2022 13:04:11 0°11'46"S 111°21'11"E 109° E Altitude: 227.8m Speed: 23.45 km/h BNPB-LBA-KARHUTLA PROV. KALBAR PK RTM</p>	<p>Lokasi 26 (sortie 1)</p>  <p>Minggu, 18 September 2022 13:10:39 0°11'7"S 110°58'18"E 288° W Mandi, Kecamatan Sekadau Hulu, Kabupaten Sekadau, Kalimantan Barat Altitude: 423.3m Speed: 16.5 km/h BNPB-LBA-KARHUTLA PROV. KALBAR PK RTM</p>
<p>Sekadau Hulu, Kab. Sekadau Berasap (HS 22)</p>	<p>Lokasi : Nanga Taman II, Kab. Sekadau AVOID due to weather</p>
<p>Lokasi 27 (sortie 1)</p>  <p>Minggu, 18 September 2022 14:12:25 0°9'48"S 109°40'43"E 27° NE Pasak Plesang, Kecamatan Sungai Ambawang, Kabupaten Kubu Raya, Kalimantan Barat Altitude: 170.0m Speed: 7.45 km/h BNPB-LBA-KARHUTLA PROV. KALBAR PK RTM</p>	<p>Lokasi :</p>
<p>Lokasi : Sungai Ambawang, Kab. Kubu Raya (Nil HS)</p>	<p>Lokasi :</p>

4. HELICOPTER BOMBING MI - 8 EX - 08033

Finalisasi Operasi Satgas Udara Pontianak Base :

BAST di tanda tangani 12 Juli 2022

Endurance : Up To 04.30 Hours

Lift Capacity : Up To 4.000 Liter

> Kegiatan Hari Ini

Jumlah Jam Terbang : **4 Jam 24 Menit**

Jumlah Bombing : **16 Kali Bombing**

Jumlah Liter Air : **64.000 Liter air**

Sortie : **1 Kali**

➤ **Akumulasi**

Total Jam Terbang : **82 Jam 32 Menit**

Total Bombing : **406 Kali Bombing**

Total Liter Air : **1.624.000 Liter air**

Jumlah Sortie : **23 Kali**

Keterangan : **Kontrak Ke 1**

Kegiatan Helicopter Bombing MI - 8 EX – 08033 :



5. HELICOPTER BOMBING KA - 32 UR - CIW

Finalisasi Operasi Satgas Udara Pontianak Base :

BAST di tanda tangani 27 Juli 2022

Endurance : **Up To 03.00 Hours.**

Lift Capacity : **Up To 4.000 Liter**

➤ **Kegiatan Hari Ini**

Jumlah Jam Terbang : **2 Jam 56 Menit**

Jumlah Bombing : **19 Kali Bombing**

Jumlah Liter Air : **76.000 Liter air**

Sortie : **1 Kali**

➤ **Akumulasi**

Total Jam Terbang : **30 Jam 42 Menit**

Total Bombing : **137 Kali Bombing**

Total Liter Air : **548.000 Liter air**

Jumlah Sortie : **12 Kali**

Keterangan : **Kontrak Ke 1**

Kegiatan Helicopter Bombing KA - 32 UR - CIW :



6. HELICOPTER BOMBING KA - 32 UR - CIQ

Finalisasi Operasi Satgas Udara Pontianak Base :

BAST di tanda tangani 27 Juli 2022

Endurance : **Up To 03.00 Hours**

Lift Capacity : **Up To 4.000 Liter**

➤ Kegiatan Hari Ini

Jumlah Jam Terbang : **2 Jam 54 Menit**

Jumlah Bombing : **16 Kali Bombing**

Jumlah Liter Air : **64.000 Liter air**

Sortie : **1 Kali**

➤ Akumulasi

Total Jam Terbang : **29 Jam 09 Menit**

Total Bombing : **130 Kali Bombing**

Total Liter Air : **520.000 Liter air**

Jumlah Sortie : **10 Kali**

Keterangan : **Kontrak Ke 1**

Kegiatan Helicopter Bombing KA - 32 UR - CIQ :



7. HELICOPTER BOMBING VH - KSI AS332L

Finalisasi Operasi Satgas Udara Pontianak Base :

BAST di tanda tangani 10 Agustus 2022

Endurance : Up To 04.00 Hours

Lift Capacity : Up To 4.000 Liter

➤ Kegiatan Hari Ini

Jumlah Jam Terbang : **4 Jam 13 Menit**

Jumlah Bombing : **14 Kali Bombing**

Jumlah Liter Air : **56.000 Liter air**

Sortie : **1 Kali**

➤ Akumulasi

Total Jam Terbang : **62 Jam 16 Menit**

Total Bombing : **294 Kali Bombing**

Total Liter Air : **1.176.000 Liter air**

Jumlah Sortie : **19 Kali**

Keterangan : **Kontrak Ke 1**

Kegiatan Helicopter Bombing VH - KSI AS332L :



SATGAS BIDANG OPERASI DARAT

Laporan Groundcheck Hotspot Daops Manggala Agni Kalimantan XI/Sintang - Ponja Sanggau
Hari : Minggu
Tanggal : 18 September 2022

Sumber : LAPAN
Pantauan Tanggal : 17 September 2022
Tingkat Kepercayaan : 8% (Sedang)
Satelite : NOAA20

Lokasi :
Kelurahan Beringin,
Kecamatan Kapuas,
Kabupaten Sanggau
Koordinat :
Lat. : 0.09214°
Long : 110.58396°

Personil :
- Anggota Manggala Agni Kalimantan XI/Sintang – Pondok Kerja Sanggau
1. Hamdani
2. Kalvarius F.A Dito P

>• Informasi dari Petugas monitoring Hotspot bahwa terpantau hotspot di Kecamatan Kapuas, Kabupaten Sanggau

>• Hasil Overlays menunjukkan Hotspot berada di Kelurahan Beringin, Kecamatan Kapuas, Kabupaten Sanggau

>• Jarak menuju hotspot dari Kantor Manggala Agni Kalimantan XI/Sintang Pondok Kerja Sanggau ± 13 Km, dengan waktu tempuh ± 40 menit menggunakan kendaraan roda dua.

>• Tim melakukan koordinasi terkait hotspot ke Koramil Kapuas dan Kepolisian Sektor Kapuas.
Koordinat
Kepolisian Sektor Kapuas :
Lat : 0.12227°
Long : 110.59283°
Koramil Kapuas :
Lat : 0.12034°
Long : 110.58421°

Hasil Koordinasi :

>• Informasi yang diperoleh dari Pihak Koramil dan Polsek Kapuas memberikan keterangan bahwa hotspot merupakan aktivitas pembukaan lahan perladangan berbasis kearifan lokal (pembakaran terbatas) yang juga sudah diberikan informasi oleh Pihak Kelurahan Beringin sebelumnya. Sampai saat ini aktivitas pembakaran terbatas terus dimonitor agar tetap dalam koridor terkendali.

>• Tim selanjutnya menuju lokasi hospot

Hasil Patroli Hotspot

- Dalam penelusuran titik panas / hotspot, tim melakukan pengumpulan bahan dan keterangan ke masyarakat setempat yang ditemui. Tim juga memberikan sosialisasi pengendalian kebakaran hutan dan lahan kepada masyarakat. Informasi yang diperoleh dari masyarakat menyebutkan bahwa memang ada aktivitas pembukaan lahan secara membakar yang

ditujukan untuk berladang pada tanggal 17 September 2022, dimana lokasi tepatnya berada di Kampung Liku, Kelurahan Beringin. Masyarakat juga memberikan keterangan pembakaran terkendali atau tidak menyebabkan kebakaran yang meluas.

- Pada Penelusuran titik panas / hotspot, tim menemukan satu lokasi lahan bekas terbakar yang berjarak \pm 300 meter dari titik indikasi hotspot. Lokasi lahan bekas bakar tersebut merupakan lahan masyarakat yang akan di gunakan untuk menanam padi.

Luas : \pm 0,6 ha

Vegetasi : tebangan pohon bekas bakar, karet, sawit, hutan sekunder

Jenis tanah : Mineral

Pemilik : Masyarakat

Tujuan Pembakaran : Berladang padi

Sumber Air : -

Potensi Karhutla : Sedang

Kondisi Api : Padam

Koordinat :

Lat : 0.09745°

Long : 110.58488°

Lokasi : Kampung Liku, Kelurahan Beringin, Kecamatan Kapuas, Kabupaten Sanggau.

Dokumentasi Terlampir



Laporan Groundcheck Hotspot Daops Manggala Agni Kalimantan XI / Sintang - Pondok Kerja Ketungau
Tanggal 18 September 2022

Sumber : LAPAN Fire Hotspot

Satelit : NOAA20

Hasil pantauan tanggal 17 September 2022

Hotspot

Lat : 0.67737°

Long : 111.3338°

Kepercayaan : (Medium)

Lat : 0.67697°

Long : 111.33337°

Kepercayaan : (Medium)

Lokasi Sumber : Desa Sumber Sari, Kec. Ketungau Tengah, Kab. Sintang
Prov. Kalimantan Barat

Lokasi Hasil Groundcheck :

Desa : Sumber Sari

Kecamatan : Ketungau Tengah

Kabupaten : Sintang

Fungsi : APL

>• Pelaksana :

Anggota Daops Manggala Agni Kalimantan XI / Sintang - Pondok Kerja Ketungau

- Mansakti

- Nover Kelana

>• Tim melakukan Groundcheck Hotspot dengan jarak tempuh dari Pondok Kerja Ketungau menuju lokasi hotspot ± 64 km dengan waktu tempuh 2 jam menggunakan kendaraan roda dua.

Hasil Groundcheck Hotspot

>• Dengan menggunakan kendaraan roda 2, Tim berangkat langsung menuju ke titik pantauan Hotspot yang berada di wilayah Desa Sumber Sari Kecamatan Ketungau Tengah

>• Tim mencari informasi terkait dengan titik pantauan Hotspot kepada warga Desa Sumber Sari yang ditemui sekaligus memberikan sosialisasi mengenai dalkarhutla

Koordinat

Lat : 0.67667°

Long : 111.33496°

Lat : 0.67627°

Long : 111.33303°

>• Menurut informasi yang diperoleh dari warga yang ditemui, pada hari Sabtu (17/09/2022) memang terdapat warga desa yang melakukan pembukaan lahan pertanian dengan cara dibakar.

Lebih lanjut dijelaskan juga bahwa memang mayoritas warga Desa Sumber Sari berprofesi sebagai petani tradisional yang masih melakukan pembukaan lahan pertanian dengan cara pembakaran terkendali sesuai apa yang tertuang dalam Peraturan Daerah Provinsi Kalimantan Barat No 01 tahun 2022 dan Peraturan Bupati Sintang No 14 tahun 2022 tentang tata cara pembukaan lahan pertanian masyarakat berbasis kearifan lokal.

>• Setelah mendapatkan informasi dari warga, Tim kemudian melanjutkan perjalanan langsung menuju titik pantauan

Hotspot

Tim menemukan areal bekas terbakar yang berjarak 102 meter dari titik hotspot pertama dan 45 meter dari titik hotspot kedua berdasarkan pantauan satelit

Luas : ± 0,8 Ha

Vegetasi : Tebangan pohon berdiameter kecil, belukar dan serasah

Pemilik : Masyarakat

Tujuan Pembakaran : Pembukaan lahan pertanian

Sumber air : Parit

Potensi Karhutla : Sedang

Kondisi Api : Sudah Padam

Koordinat

Lat: 00.67651°

Long: 111.33349°

- Tim kemudian melakukan penyisiran di sekitaran areal lahan bekas terbakar, dan memadamkan bara bara api kecil yang masih menyala dengan menggunakan pompa punggung guna memastikan api benar telah padam.

- Dikarenakan jarak titik pantauan hotspot kedua dan pertama hanya berjarak 60 meter, tim menyimpulkan bahwa 2 titik pantauan hotspot yang ada merupakan satu buah kejadian kebakaran yang telah ditemukan oleh tim.

Dokumentasi Terlampir



Laporan Groundchek Hotspot Daops Manggala Agni Kalimantan XI/Sintang - Ponja Melawi

Hari : Minggu

Tanggal : 18 September 2022

Sumber : LAPAN Fire Hotspot

Satelite :SNPP, NOAA20

Pantauan Tanggal : 17 September 2022

Tingkat Kepercayaan : Sedang

Lokasi :

Desa : Manggala

Kecamatan : Pinoh Selatan

Kabupaten : Melawi

Provinsi : Kalimantan Barat

Koordinat Hotspot

1. Lat : -0.44576°

Long : 111.78735°

2 . Lat : -0.4476°

Long : 111.78708°

Personil :

- Anggota Manggala Agni Kalimantan XI / Sintang - Pondok Kerja Melawi :

1. Nurdin Haryadi, S. Hut

2. Hermanto

>• Informasi dari Petugas monitoring Hotspot bahwa telah terpantau hotspot di Desa Manggala, Kecamatan Pinoh Selatan, Kabupaten Melawi, Provinsi Kalimantan Barat.

>• Jarak tempuh menuju hotspot dari Pondok kerja Melawi ± 20 Km, dengan waktu tempuh ± 1 jam. Perjalanan menggunakan kendaraan Bermotor roda dua.

>• Tim Melaksanakan Koordinasi ke Polisi Sektor Melawi terkait Pantauan Hotspot di Desa Manggala.

Koordinat.

Polisi Sektor Melawi

Lat : -0.34574°

Long : 111.74933°

* Dari Hasil Koordinasi bahwa saat ini tidak ada kejadian kebakaran hutan dan Lahan. Pantauan titik panas berasal dari aktivitas pembukaan lahan secara tradisional (pembakaran terbatas) yang dilakukan masyarakat untuk kegiatan berladang. Pembakaran yang dilakukan oleh masyarakat juga dilakukan dengan terkendali dan bersama sama masyarakat lainnya secara berkelompok (gotong royong).

Hasil Patroli Hotspot

HOTSPOT 1

- Dalam penelusuran, Tim juga melakukan pengumpulan bahan dan keterangan terkait hotspot ke masyarakat setempat. Tim memberikan sosialisasi dalkarhutla, menjelaskan dampak bahaya asap akibat pembakaran hutan dan lahan.

Sosialisasi :

Lat : -0.44629°

Long : 111.78752°

Alamat : Desa Manggala.

Pekerjaan : Petani Karet

- Pada Penelusuran titik panas / hotspot tim melakukan penelusuran kearah titik hotspot dengan berjalan kaki.

- Hasil penelusuran, Tim menemukan lokasi lahan bekas terbakar Tarik Bujur yang berjarak ± 15 Meter dari titik indikasi hotspot. Lokasi lahan bekas bakar tersebut merupakan lahan masyarakat yang akan di gunakan untuk menanam tanaman Tradisional (Berladang).

Lahan HS 1

Luas : ± 0,5 Ha

Vegetasi : Tebangan pohon berdiameter sedang.

Jenis tanah : Mineral

Pemilik : Pak Petrus

Tujuan Pembakaran : Berladang padi

Sumber Air : -

Potensi Karhutla : sedang

Kondisi Api : Padam

Koordinat :

Lat : -0.44595°

Long : 111.78732°

Lokasi : Desa Manggala, Kec Pinoh Utara, Kab.Melawi, Prov.Kalimantan Barat

HOTSPOT 2

Tim kemudian melanjutkan ke titik Hotspot 2 yang berjarak ± 82 Meter dari lokasi hotspot 1. Dari titik koordinat pantauan satelit tim tidak menemukan lahan bekas terbakar di lokasi 2 diduga titik panas tersebut bias dari titik panas pertama, tim sudah menelusuri lokasi hingga jarak ±12 meter dari koordinat hasil pantauan satelit.

- Dalam penelusuran tim juga melakukan pengumpulan bahan keterangan dan sosialisasi Dalkathutla kepada masyarakat yang ditemui :

Sosialisasi :

Lat : -0.45217°

Long : 111.79618°

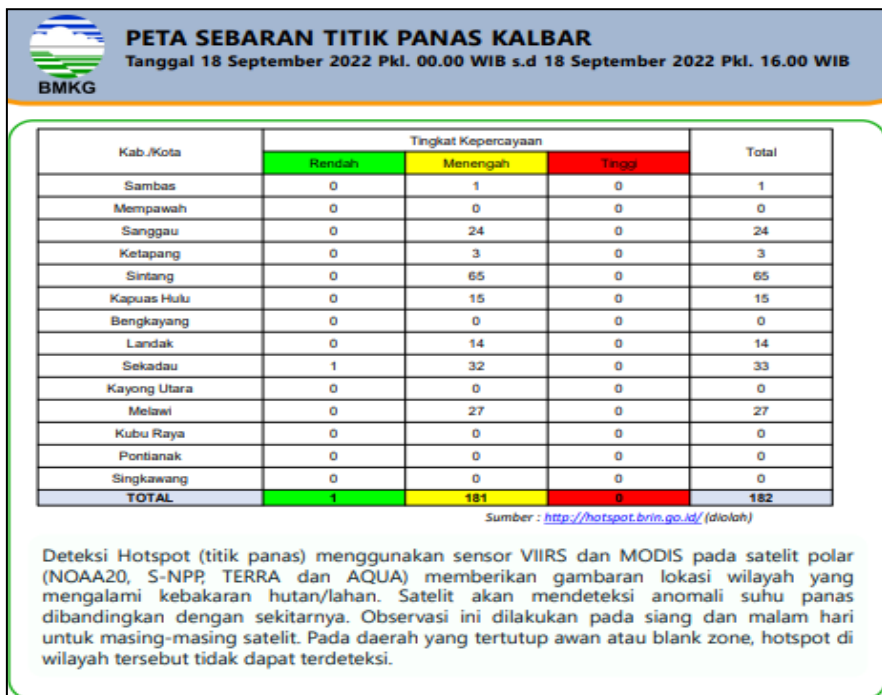
Alamat : Desa Manggala

Pekerjaan : Swasta

Dokumentasi Terlampir



SEBARAN HOTSPOT MALAM



BRIEFING

HASIL BRIEFING PAGI PUKUL (07.00)

Dokumentasi Hasil Briefing Pagi Pukul (07.00)



HASIL BRIEFING MALAM PUKUL (19.00)

Dokumentasi Hasil Briefing Malam Pukul (19.00)



PENUTUP

Demikianlah Laporan ini Dibuat Untuk Dapat Digunakan Sebagaimana Mestinya.

Terimakasih Salam Tangguh

Pontianak, 18 September 2022

Kepala Pelaksana BPBD Prov. Kalbar

Ir. Ansfridus. J. Andjioe, ME.

Diinfokan Oleh :

Petugas Operator PUSDALOPS

BPBD Prov. Kalbar

Alamat : Jl. Adi Sucipto No.50

No. telp/fax : (0561) 744219 Fax. (0561) 744220

Email : pusdalopskalbar@gmail.com

Facebook : BPBD KALBAR

Instagram : bpbprovkalbar1

Website : eja.bpbprovkalbar