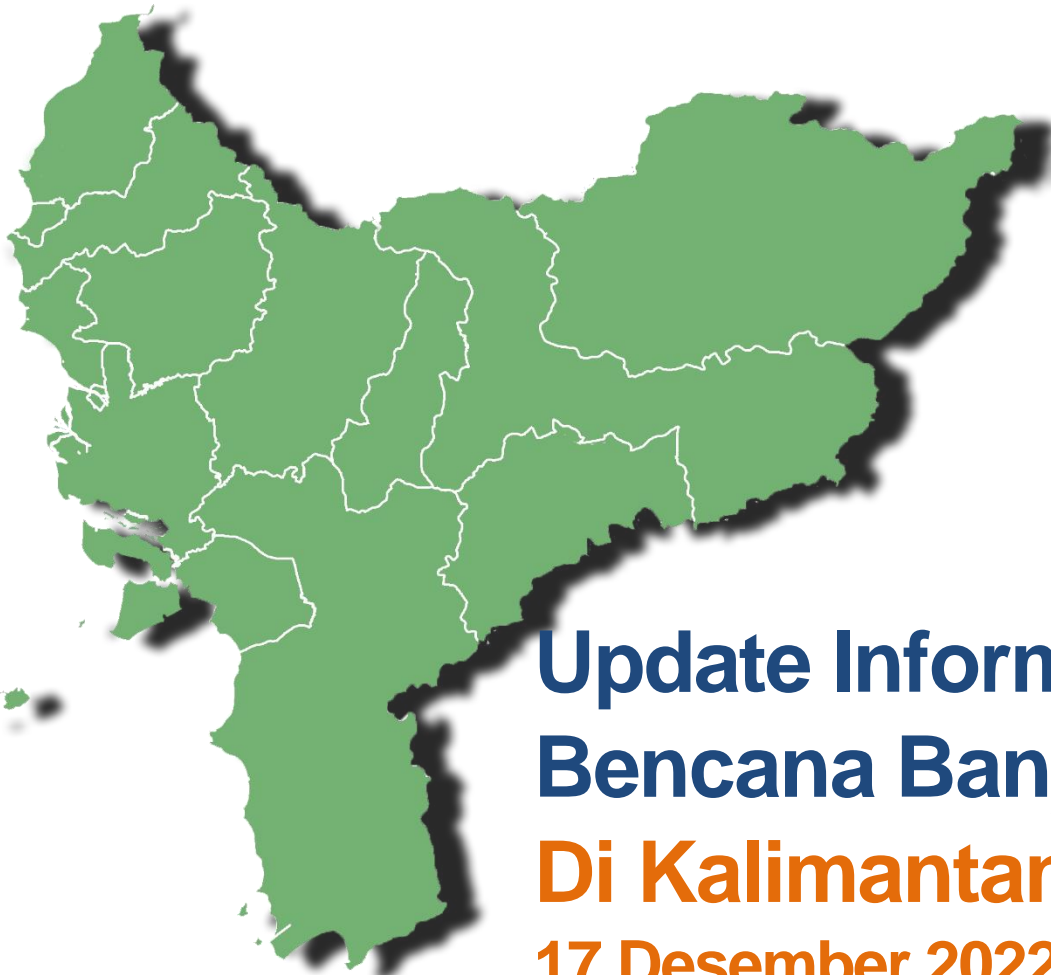




SATGAS INFORMASI BENCANA BPBD PROVINSI KALIMANTAN BARAT



Update Informasi Bencana Banjir Di Kalimantan Barat 17 Desember 2022

Reaktif, Cepat dan Tangguh
Website : <https://bpbd.kalbarprov.go.id/>



BPBD PROV.KALBAR



SATGAS INFORMASI BENCANA BPBD PROVINSI KALIMANTAN BARAT

PENETAPAN STATUS TANGGAP DARURAT DALAM RANGKA PENANGANAN BENCANA BANJIR, PUTING BELIUNG DAN TANAH LONGSOR DI KALIMANTAN BARAT TAHUN 2022

NO	PROVINSI / KABUPATEN / KOTA	NOMOR SK	KETERANGAN
1	Provinsi Kalimantan Barat	1119/BPBD/2022	10 Oktober s/d 31 Desember 2022
2	Kabupaten Sintang	360/1198/KEP- BPBD/2022	28 Oktober s/d 3 November 2022
3	Kabupaten Kapuas Hulu	568/BPBD/2022	01 Oktober 2022 s/d 31 Desember 2022 (Perpanjangan)
4	Kabupaten Melawi	360/265/TAHUN 2022	09 November 2022 s/d 09 Desember 2022 (Perpanjangan ke 2)
5	Kabupaten Ketapang	422/BPBD-B/2022	5 November s/d 19 November 2022 (Perpanjangan)
6	Kabupaten Sanggau	353/BPBD/2022	3 Oktober s/d Desember 2022
7	Kabupaten Sekadau	362/261/BPBD/X/2022	12 Oktober s/d 26 Oktober 2022
8	Kabupaten Kayong Utara	490/BPBD/X/2022	11 Oktober s/d 25 Oktober 2022
9	Kabupaten Kubu Raya	730/BPBD/2022	16 November s/d 29 November 2022 (Perpanjangan)

Reaktif, Cepat dan Tangguh

Website : <https://bpbk.kalbarprov.go.id/>



BPBD PROV.KALBAR



SATGAS INFORMASI BENCANA BPBD PROVINSI KALIMANTAN BARAT

REKAPITULASI WILAYAH DAN MASYARAKAT TERDAMPAK BENCANA BANJIR DI KALIMANTAN BARAT TAHUN 2022 UPDATE TANGGAL 17 DESEMBER 2022

NO	KABUPATEN KOTA	JUMLAH WILAYAH	JUMLAH PENDUDUK	JUMLAH	RUMAH
		TERDAMPAK	TERDAMPAK	PENGUNSI	TERENDAM
1	Kapuas Hulu	37 Desa, 5 Kecamatan	6.564 KK, 22.178 Jiwa	0	4.073
2	Kubu Raya	1 Desa, 1 Kecamatan	415 KK, 1.608 Jiwa	0	454
3	Ketapang	8 Desa, 1 Kecamatan	959 KK, 3.520 Jiwa	0	959
JUMLAH		46 Desa / Kel, 7 Kec, 3 Kab / Kota	7.938 KK, 27.306 Jiwa	0	5.486 Unit



SATGAS INFORMASI BENCANA BPBD PROVINSI KALIMANTAN BARAT

KEPUTUSAN GUBERNUR KALIMANTAN BARAT
Nomor : 1119/BPBD/2022 Tanggal 10 Oktober 2022
Tentang Penetapan Status Tanggap Darurat Penanganan
Banjir, Puting Beliuang dan Tanah Longsor
Di Kalimantan Barat tahun 2022



SATGAS INFORMASI BENCANA
BPBD PROVINSI KALIMANTAN BARAT

Reaktif, Cepat dan Tangguh



Sumber Data :
BPBD Kab./Kota Prov. Kalbar
Update tanggal 17 Desember 2022

Wilyah terdampak :
3 Kabupaten/ Kota
7 Kecamatan
46 Desa/ Kelurahan

Warga terdampak :
● 7.938 KK (27.306 Jiwa)
● Mengungsi : 0 KK (0 Jiwa)
● Rumah terendam 5.486 unit
● Fasum terdampak 177 unit

KABUPATEN KAPUAS HULU		KET
16/12/2022	17/12/2022	
<ul style="list-style-type: none"> Wilyah terdampak : 37 Desa, 5 Kecamatan Warga terdampak 6.564 KK (22.178 Jiwa) Mengungsi 3 KK (12 Jiwa) Rumah terendam 4.073 unit Fasum terdampak 177 unit 	<ul style="list-style-type: none"> Wilyah terdampak : 37 Desa, 5 Kecamatan Warga terdampak 6.564 KK (22.178 Jiwa) Mengungsi 0 KK (0 Jiwa) Rumah terendam 4.073 unit Fasum terdampak 177 unit 	

KABUPATEN KUBU RAYA		KET
16/12/2022	17/12/2022	
<ul style="list-style-type: none"> Wilyah terdampak : 1 Desa, 1 Kecamatan Warga terdampak 415 KK (1.608 Jiwa) Mengungsi 0 KK (0 Jiwa) Rumah terendam 454 unit Fasum terdampak 0 unit 	<ul style="list-style-type: none"> Wilyah terdampak : 1 Desa, 1 Kecamatan Warga terdampak 415 KK (1.608 Jiwa) Mengungsi 0 KK (0 Jiwa) Rumah terendam 454 unit Fasum terdampak 0 unit 	

KABUPATEN KETAPANG		KET
17/12/2022		
<ul style="list-style-type: none"> Wilyah terdampak : 8 Desa, 1 Kecamatan Warga terdampak 659 KK (3.520 Jiwa) Mengungsi 0 KK (0 Jiwa) Rumah terendam 95 unit Fasum terdampak 0 unit 		

Reaktif, Cepat dan Tangguh

Website : <https://bpbdkalbarprov.go.id/>



BPBD PROV.KALBAR



SATGAS INFORMASI BENCANA BPBD PROVINSI KALIMANTAN BARAT



SATGAS INFORMASI BENCANA BPBD PROVINSI KALIMANTAN BARAT

Reaktif, Cepat dan Tangguh

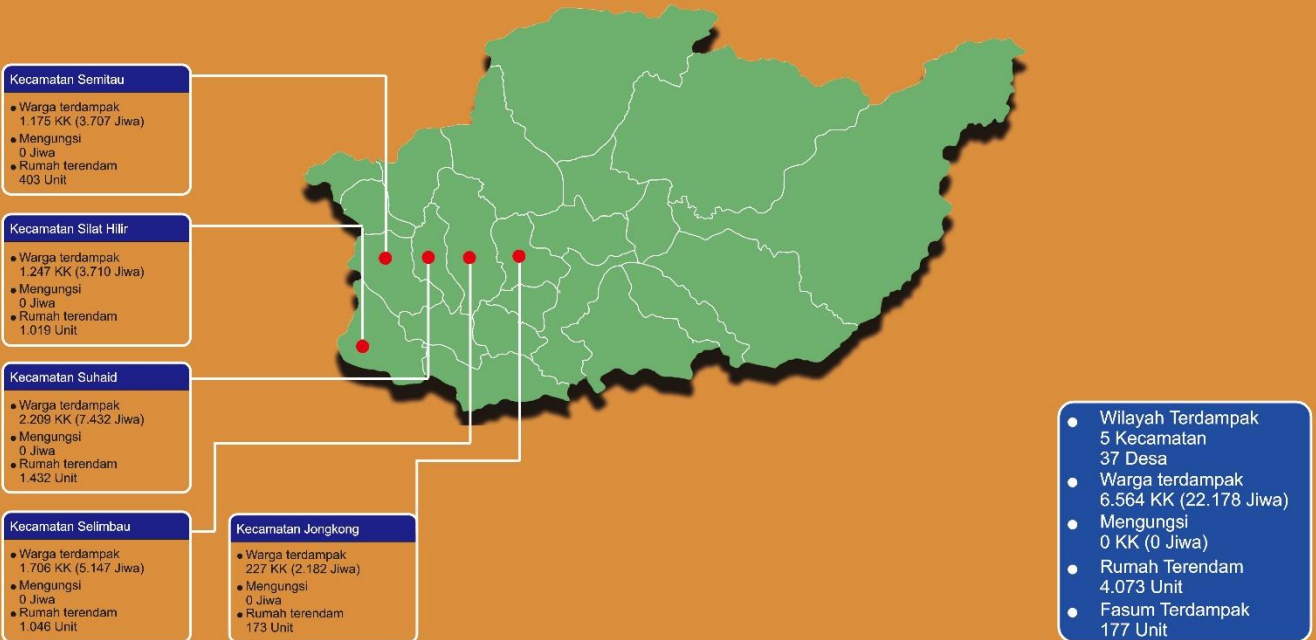


BPBD PROV.KALBAR

Website : <https://bpbdkalbarprov.go.id/>

Kab. Kapuas Hulu

KEPUTUSAN GUBERNUR KALIMANTAN BARAT
Nomor : 1119/BPBD/2022 Tanggal 10 Oktober 2022
Tentang Penetapan Status Tanggap Darurat Penanganan
Banjir, Puting Beliung dan Tanah Longsor
Di Kalimantan Barat tahun 2022



Sumber Data BPBD Kab. Kapuas Hulu

Reaktif, Cepat dan Tangguh

Website : <https://bpbdkalbarprov.go.id/>



BPBD PROV.KALBAR



SATGAS INFORMASI BENCANA BPBD PROVINSI KALIMANTAN BARAT



**SATGAS INFORMASI BENCANA
BPBD PROVINSI KALIMANTAN BARAT**

Reaktif, Cepat dan Tangguh

   **BPBD PROV.KALBAR**

Website : <https://bpbdkalbarprov.go.id/>

Kab. Kubu Raya

KEPUTUSAN GUBERNUR KALIMANTAN BARAT
Nomor : 1119/BPBD/2022 Tanggal 10 Oktober 2022
Tentang Penetapan Status Tanggap Darurat Penanganan
Banjir, Puting Beliung dan Tanah Longsor
Di Kalimantan Barat tahun 2022



Kecamatan Terentang

- Warga terdampak
415 KK (1.608 Jiwa)
- Mengungsi
0 Jiwa
- Rumah terendam
454 Unit

- Wilayah Terdampak
1 Kecamatan
1 Desa
- Warga terdampak
415 KK (1.608 Jiwa)
- Mengungsi
0 KK (0 Jiwa)
- Rumah Terendam
454 Unit
- Fasum Terdampak
0 Unit

Sumber Data BPBD Kab. Kubu Raya

Reaktif, Cepat dan Tangguh

Website : <https://bpbdkalbarprov.go.id/>



BPBD PROV.KALBAR



SATGAS INFORMASI BENCANA BPBD PROVINSI KALIMANTAN BARAT



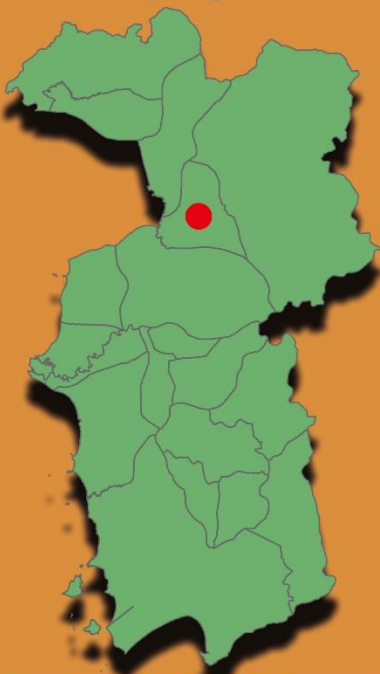
SATGAS INFORMASI BENCANA BPBD PROVINSI KALIMANTAN BARAT

Reaktif, Cepat dan Tangguh

f t i BPBD PROV.KALBAR

Website : <https://bpbk.kalbarprov.go.id/>

Informasi Kejadian Bencana Kab. Ketapang



Sumber Data : BPBD Kab. Ketapang
Tanggal 17 Desember 2022

KEPUTUSAN GUBERNUR KALIMANTAN BARAT
Nomor : 1119/BPBD/2022 Tanggal 10 Oktober 2022
Tentang Penetapan Status Tanggap Darurat Penanganan
Banjir, Puting Beliung dan Tanah Longsor
Di Kalimantan Barat tahun 2022

KABUPATEN KETAPANG

Banjir	1. Desa Demit
Lokasi :	2. Desa Istana
Kec. Sandai	3. Desa Muara Jekak
	4. Desa Penjawaan
	5. Desa Petai Patah
	6. Desa Randau Jungkal
	7. Desa Sandai
	8. Desa Sandai Kiri

Waktu Kejadian :
Sabtu 17 Desember 2022
Jam 12:00 Wib

Kronologi :
Akibat curah hujan yang tinggi di bagian
Hulu dan ketidak mampuan sungai
menampung debit air

Dampak Bencana :
959 KK (3.520 Jiwa) Terdampak
959 Unit Rumah Terdampak

Reaktif, Cepat dan Tangguh

Website : <https://bpbk.kalbarprov.go.id/>



BPBD PROV.KALBAR



SATGAS INFORMASI BENCANA BPBD PROVINSI KALIMANTAN BARAT



SATGAS INFORMASI BENCANA BPBD PROVINSI KALIMANTAN BARAT

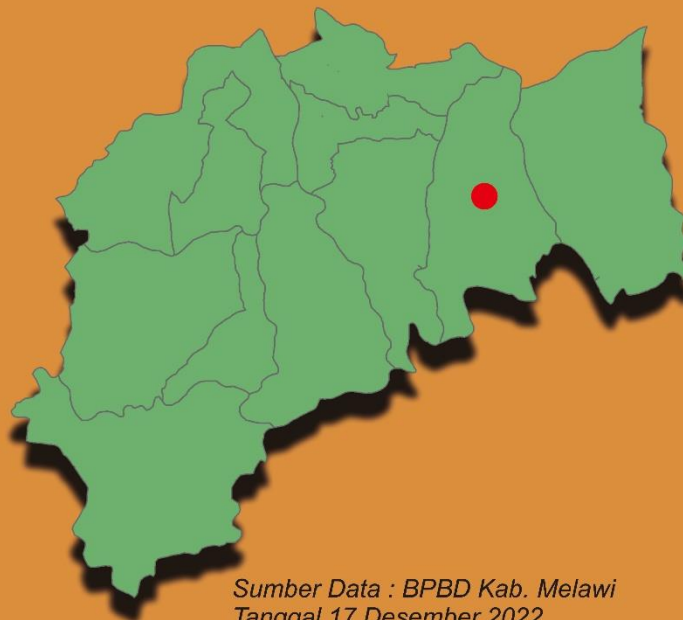
Reaktif, Cepat dan Tangguh



BPBD PROV.KALBAR

Website : <https://bpbk.kalbarprov.go.id/>

Informasi Kejadian Bencana Kab. Melawi



Sumber Data : BPBD Kab. Melawi
Tanggal 17 Desember 2022

KEPUTUSAN GUBERNUR KALIMANTAN BARAT
Nomor : 1119/BPBD/2022 Tanggal 10 Oktober 2022
Tentang Penetapan Status Tanggap Darurat Penanganan
Banjir, Puting Beliung dan Tanah Longsor
Di Kalimantan Barat tahun 2022

KABUPATEN MELAWI

Tanah Longsor

Lokasi :

Desa Nanga Nyuruh

Kec. Ella Hilir

Waktu Kejadian :

Jum'at 16 Desember 2022

Jam 11:00 Wib

Kronologi :

Akibat curah hujan yang tinggi
sehingga mengakibatkan tanah
mengalami longsor

Dampak Bencana :

Fasilitas air bersih yaitu pipa air
bersih sepanjang 109 meter
mengalami kerusakan

Reaktif, Cepat dan Tangguh

Website : <https://bpbk.kalbarprov.go.id/>



BPBD PROV.KALBAR