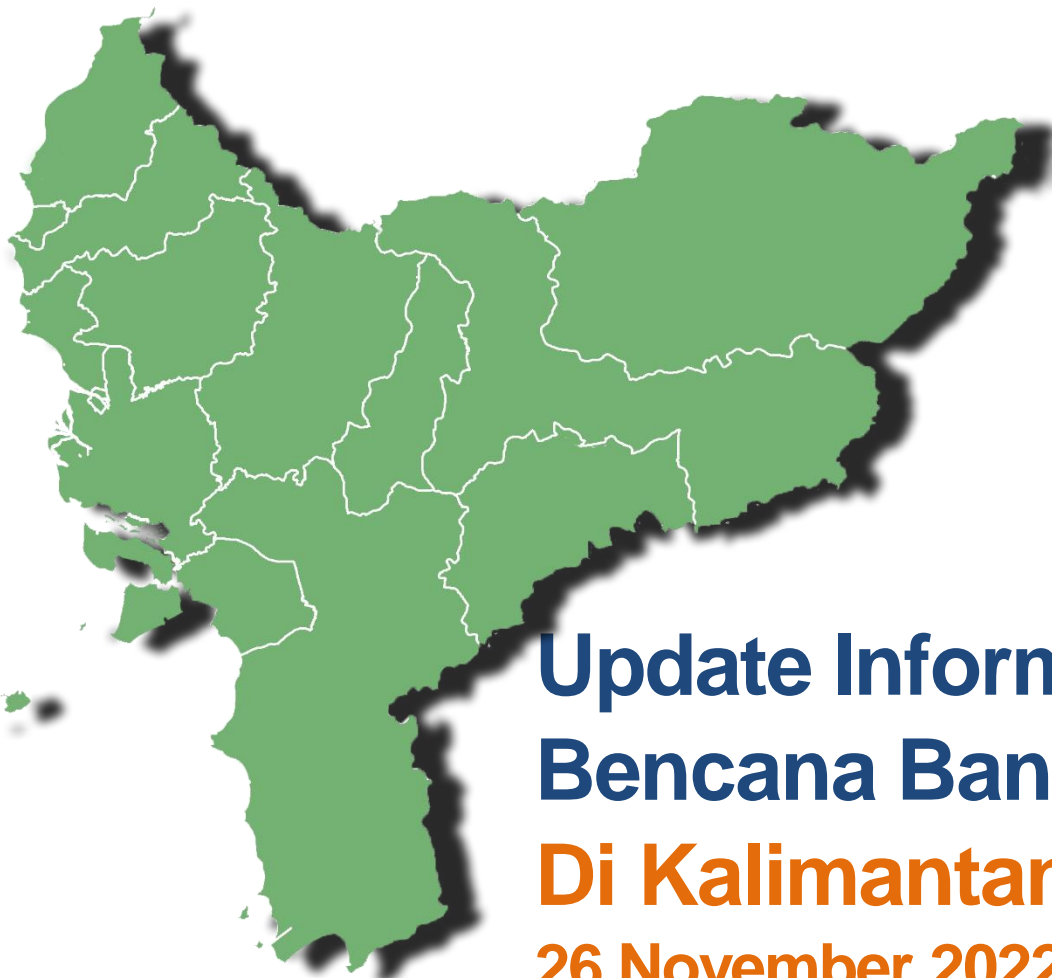




# SATGAS INFORMASI BENCANA BPBD PROVINSI KALIMANTAN BARAT



## Update Informasi Bencana Banjir Di Kalimantan Barat 26 November 2022

**Reaktif, Cepat dan Tangguh**  
Website : <https://bpbdkalbarprov.go.id/>



BPBD PROV.KALBAR



# SATGAS INFORMASI BENCANA BPBD PROVINSI KALIMANTAN BARAT

## PENETAPAN STATUS TANGGAP DARURAT DALAM RANGKA PENANGANAN BENCANA BANJIR, PUTING BELIUNG DAN TANAH LONGSOR DI KALIMANTAN BARAT TAHUN 2022

NO	PROVINSI / KABUPATEN / KOTA	NOMOR SK	KETERANGAN
1	Provinsi Kalimantan Barat	1119/BPBD/2022	10 Oktober s/d 31 Desember 2022
2	Kabupaten Sintang	360/1198/KEP- BPBD/2022	28 Oktober s/d 3 November 2022
3	Kabupaten Kapuas Hulu	568/BPBD/2022	01 Oktober 2022 s/d 31 Desember 2022 (Perpanjangan)
4	Kabupaten Melawi	360/265/TAHUN 2022	09 November 2022 s/d 09 Desember 2022 (Perpanjangan ke 2)
5	Kabupaten Ketapang	422/BPBD-B/2022	5 November s/d 19 November 2022 (Perpanjangan)
6	Kabupaten Sanggau	353/BPBD/2022	3 Oktober s/d Desember 2022
7	Kabupaten Sekadau	362/261/BPBD/X/2022	12 Oktober s/d 26 Oktober 2022
8	Kabupaten Kayong Utara	490/BPBD/X/2022	11 Oktober s/d 25 Oktober 2022
9	Kabupaten Kubu Raya	730/BPBD/2022	16 November s/d 29 November 2022 (Perpanjangan)

**Reaktif, Cepat dan Tangguh**

Website : <https://bpbk.kalbarprov.go.id/>



**BPBD PROV.KALBAR**



# SATGAS INFORMASI BENCANA BPBD PROVINSI KALIMANTAN BARAT

## REKAPITULASI WILAYAH DAN MASYARAKAT TERDAMPAK BENCANA BANJIR DI KALIMANTAN BARAT TAHUN 2022 UPDATE TANGGAL 26 NOVEMBER 2022

NO	KABUPATEN KOTA	JUMLAH WILAYAH	JUMLAH PENDUDUK	JUMLAH	RUMAH	BALITA
		TERDAMPAK	TERDAMPAK	PENGUNSI	TERENDAM	TERDAMPAK
1	Bengkayang	1 Desa, 1 Kecamatan	320 KK, 1.370 Jiwa	0	0	0
2	Kapuas Hulu	68 Desa, 9 Kecamatan	13.072 KK, 42.634 Jiwa	0	5.428	0
3	Sekadau	14 Desa, 3 Kecamatan	1.776 KK, 5.548 Jiwa	0	0	0
4	Kubu Raya	8 Desa, 4 Kecamatan	4.026 KK, 14.124 Jiwa	0	2.452 Unit	0
5	Ketapang	2 Desa, 1 Kecamatan	808 KK, (2.758 Jiwa)	0	430 Unit	0
JUMLAH		94 Desa / Kel, 18 Kec, 5 Kab / Kota	19.999 KK, 66.435 Jiwa	0	8.310 Unit	0



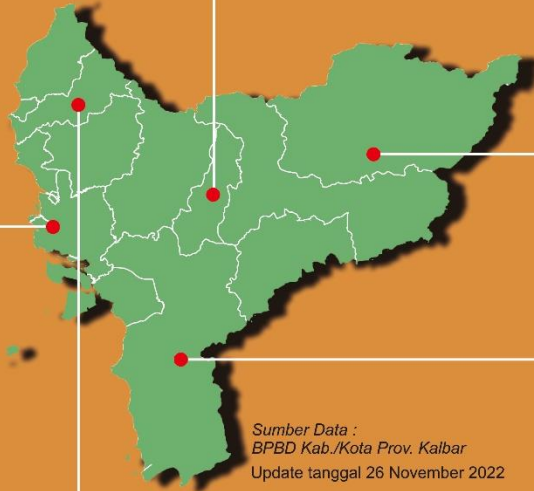
# SATGAS INFORMASI BENCANA BPBD PROVINSI KALIMANTAN BARAT

KEPUTUSAN GUBERNUR KALIMANTAN BARAT  
Nomor : 1119/BPBD/2022 Tanggal 10 Oktober 2022  
Tentang Penetapan Status Tanggap Darurat Penanganan  
Banjir, Puting Beliuang dan Tanah Longsor  
Di Kalimantan Barat tahun 2022



SATGAS INFORMASI BENCANA  
BPBD PROVINSI KALIMANTAN BARAT

**Reaktif, Cepat dan Tangguh**



Sumber Data :  
BPBD Kab./Kota Prov. Kalbar  
Update tanggal 26 November 2022

KABUPATEN SEKADAU		KET
25/11/2022	26/11/2022	
<ul style="list-style-type: none"> <li>Wilyah terdampak : 14 Desa, 3 Kecamatan</li> <li>Warga terdampak 1.776 KK (5.548 Jiwa)</li> <li>Rumah terendam 0 Unit</li> <li>Mengungsi 0 KK (0 Jiwa)</li> </ul>	<ul style="list-style-type: none"> <li>Wilyah terdampak : 14 Desa, 3 Kecamatan</li> <li>Warga terdampak 1.776 KK (5.548 Jiwa)</li> <li>Rumah terendam 0 Unit</li> <li>Mengungsi 0 KK (0 Jiwa)</li> </ul>	

KABUPATEN KAPUAS HULU		KET
25/11/2022	26/11/2022	26/11/2022
<ul style="list-style-type: none"> <li>Wilyah terdampak : 73 Desa, 10 Kecamatan</li> <li>Warga terdampak 14.009 KK (45.659 Jiwa)</li> <li>Rumah terendam 4.906 unit</li> <li>Fasum terdampak 388 unit</li> </ul>	<ul style="list-style-type: none"> <li>Wilyah terdampak : 68 Desa, 9 Kecamatan</li> <li>Warga terdampak 13.072 KK (42.634 Jiwa)</li> <li>Rumah terendam 5.428 unit</li> <li>Fasum terdampak 341 unit</li> </ul>	<ul style="list-style-type: none"> <li>Wilyah terdampak (-) 5 Desa, 1 Kecamatan</li> <li>Warga terdampak (-) 937 KK (3.025 Jiwa)</li> <li>Rumah terendam (+) 522 unit</li> <li>Fasum terdampak (+) 47 unit</li> </ul>

KABUPATEN KETAPANG		KET
25/11/2022	26/11/2022	
<ul style="list-style-type: none"> <li>Wilyah terdampak : 3 Desa, 1 Kecamatan</li> <li>Warga terdampak 808 KK (2.758 Jiwa)</li> <li>Rumah terendam 430 Unit</li> <li>Mengungsi 0 KK (0 Jiwa)</li> </ul>	<ul style="list-style-type: none"> <li>Wilyah terdampak : 3 Desa, 1 Kecamatan</li> <li>Warga terdampak 808 KK (2.758 Jiwa)</li> <li>Rumah terendam 430 Unit</li> <li>Mengungsi 0 KK (0 Jiwa)</li> </ul>	

KABUPATEN KUBU RAYA		KET
25/11/2022	26/11/2022	
<ul style="list-style-type: none"> <li>Wilyah terdampak : 8 Desa, 4 Kecamatan</li> <li>Warga terdampak 4.026KK (14.124 Jiwa)</li> <li>Balita terdampak 0 Jiwa</li> <li>Rumah terendam 2.452 Unit</li> </ul>	<ul style="list-style-type: none"> <li>Wilyah terdampak : 8 Desa, 4 Kecamatan</li> <li>Warga terdampak 4.026KK (14.124 Jiwa)</li> <li>Balita terdampak 0 Jiwa</li> <li>Rumah terendam 2.452 Unit</li> </ul>	

KABUPATEN BENGKAYANG	
25/11/2022	26/11/2022
<ul style="list-style-type: none"> <li>Wilyah terdampak : 1 Desa, 1 Kecamatan</li> <li>Warga terdampak 320 KK (1.371 Jiwa)</li> </ul>	<ul style="list-style-type: none"> <li>Wilyah terdampak : 1 Desa, 1 Kecamatan</li> <li>Warga terdampak 320 KK (1.371 Jiwa)</li> </ul>

Wilyah terdampak : 5 Kabupaten/ Kota 18 Kecamatan 94 Desa/ Kelurahan	Warga terdampak : ● 19.999 KK (66.435 Jiwa) ● Mengungsi : 0 KK (0 Jiwa) ● Rumah terendam 8.310 unit ● Balita terdampak 0 Jiwa ● Fasum terdampak 341 unit
---	---

**Reaktif, Cepat dan Tangguh**  
Website : <https://bpbd.kalbarprov.go.id/>



**BPBD PROV.KALBAR**



# SATGAS INFORMASI BENCANA BPBD PROVINSI KALIMANTAN BARAT



## SATGAS INFORMASI BENCANA BPBD PROVINSI KALIMANTAN BARAT

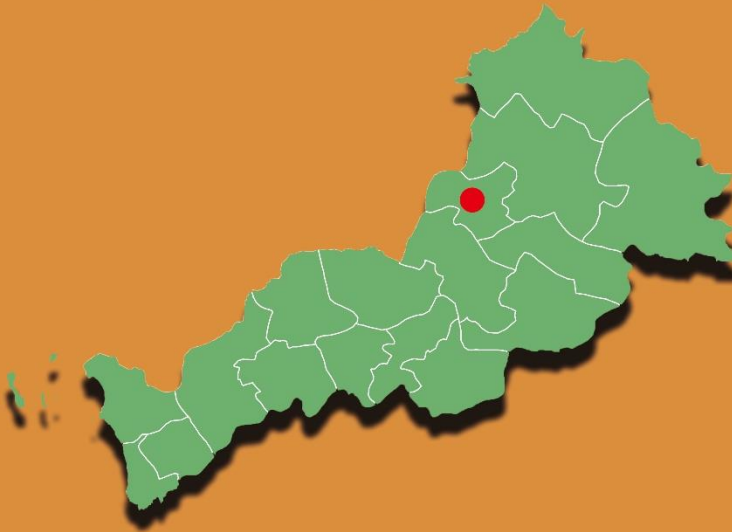
*Reaktif, Cepat dan Tangguh*



BPBD PROV.KALBAR

Website : <https://bpbdkalbarprov.go.id/>

### *Kabupaten Bengkayang*



KEPUTUSAN GUBERNUR KALIMANTAN BARAT  
Nomor : 1119/BPBD/2022 Tanggal 10 Oktober 2022  
Tentang Penetapan Status Tanggap Darurat Penanganan  
Banjir, Puting Beliung dan Tanah Longsor  
Di Kalimantan Barat tahun 2022

Sumber data : BPBD Kab. Bengkayang

Update tanggal 26 November 2022

Wilayah Terdampak

- 1 Desa, 1 Kecamatan
- Warga Terdampak
- Warga Terdampak  
320 KK (1.371 Jiwa)

*Reaktif, Cepat dan Tangguh*

Website : <https://bpbdkalbarprov.go.id/>



BPBD PROV.KALBAR



# SATGAS INFORMASI BENCANA BPBD PROVINSI KALIMANTAN BARAT



## SATGAS INFORMASI BENCANA BPBD PROVINSI KALIMANTAN BARAT

*Reaktif, Cepat dan Tangguh*



BPBD PROV.KALBAR

Website : <https://bpbd.kalbarprov.go.id/>

### Kab. Kapuas Hulu

KEPUTUSAN GUBERNUR KALIMANTAN BARAT  
Nomor : 1119/BPBD/2022 Tanggal 10 Oktober 2022  
Tentang Penetapan Status Tanggap Darurat Penanganan  
Banjir, Puting Beliung dan Tanah Longsor  
Di Kalimantan Barat tahun 2022

**Kecamatan Badau**

- Warga terdampak  
303 KK (967 Jiwa)
- Mengungsi  
0 Jiwa
- Rumah terendam  
185 Unit

**Kecamatan Semitau**

- Warga terdampak  
1.175 KK (3.707 Jiwa)
- Mengungsi  
0 Jiwa
- Rumah terendam  
403 Unit

**Kecamatan Slat Hilir**

- Warga terdampak  
1.247 KK (3.710 Jiwa)
- Mengungsi  
0 Jiwa
- Rumah terendam  
1.019 Unit

**Kecamatan Suhaid**

- Warga terdampak  
2.209 KK (7.432 Jiwa)
- Mengungsi  
0 Jiwa
- Rumah terendam  
1.432 Unit

**Kecamatan Selimbau**

- Warga terdampak  
2.209 KK (7.432 Jiwa)
- Mengungsi  
0 Jiwa
- Rumah terendam  
1.537 Unit

**Kecamatan Jongkong**

- Warga terdampak  
227 KK (2.182 Jiwa)
- Mengungsi  
0 Jiwa
- Rumah terendam  
173 Unit

**Kecamatan Batang Lupar**

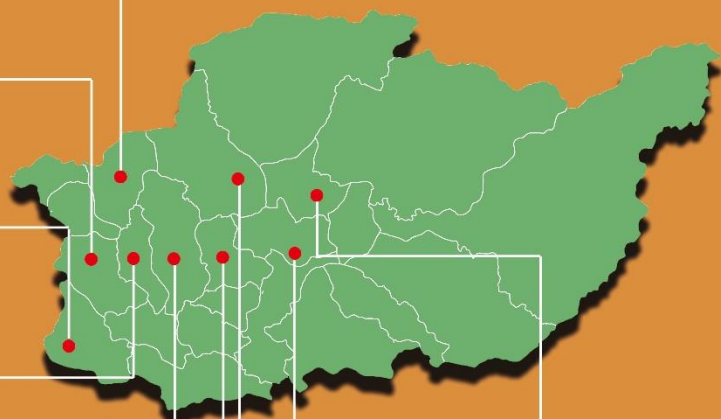
- Warga terdampak  
457 KK (1.438 Jiwa)
- Mengungsi  
0 Jiwa
- Rumah terendam  
137 Unit

**Kecamatan Bunut Hilir**

- Warga terdampak  
2.202 KK (7.493 Jiwa)
- Mengungsi  
0 Jiwa
- Rumah terendam  
233 Unit

**Kecamatan Embaloh Hilir**

- Warga terdampak  
2.097 KK (6.211 Jiwa)
- Mengungsi  
0 Jiwa
- Rumah terendam  
3 Unit



- Wilayah Terdampak  
9 Kecamatan  
68 Desa
- Warga terdampak  
13.072 KK (42.634 Jiwa)
- Mengungsi  
0 Jiwa
- Rumah Terendam  
5.428 Unit
- Fasum Terdampak  
341 Unit

Update Tanggal 26 November 2022

Sumber Data BPBD Kab. Kapuas Hulu

*Reaktif, Cepat dan Tangguh*

Website : <https://bpbd.kalbarprov.go.id/>



BPBD PROV.KALBAR



# SATGAS INFORMASI BENCANA BPBD PROVINSI KALIMANTAN BARAT



## SATGAS INFORMASI BENCANA BPBD PROVINSI KALIMANTAN BARAT

**Reaktif, Cepat dan Tangguh**

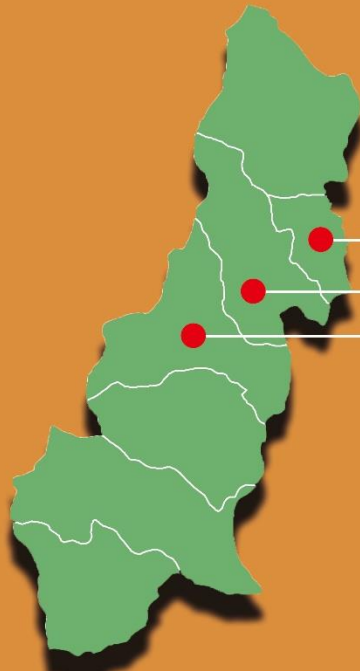


**BPBD PROV.KALBAR**

Website : <https://bpbd.kalbarprov.go.id/>

### Kabupaten Sekadau

KEPUTUSAN GUBERNUR KALIMANTAN BARAT  
Nomor : 1119/BPBD/2022 Tanggal 10 Oktober 2022  
Tentang Penetapan Status Tanggap Darurat Penanganan  
Banjir, Puting Beliung dan Tanah Longsor  
Di Kalimantan Barat tahun 2022



#### Kecamatan Belitang

- Warga terdampak  
593 KK ( 1.565 Jiwa)
- Mengungsi  
0 Jiwa
- Rumah terendam  
0 Unit

#### Kecamatan Belitang Hilir

- Warga terdampak  
422 KK ( 1.415 Jiwa)
- Mengungsi  
0 Jiwa
- Rumah terendam  
0 Unit

#### Kecamatan Sekadau Hilir

- Warga terdampak  
761 KK ( 2.568 Jiwa)
- Mengungsi  
0 Jiwa
- Rumah terendam  
0 Unit

- Wilayah terdampak  
3 Kecamatan, 14 Desa
- Warga terdampak  
1.776 KK ( 5.548 Jiwa)
- Mengungsi  
0 Jiwa
- Rumah terendam  
0 Unit

Update tanggal 26 November 2022

Sumber data : BPBD Kab. Sekadau

**Reaktif, Cepat dan Tangguh**

Website : <https://bpbd.kalbarprov.go.id/>



**BPBD PROV.KALBAR**

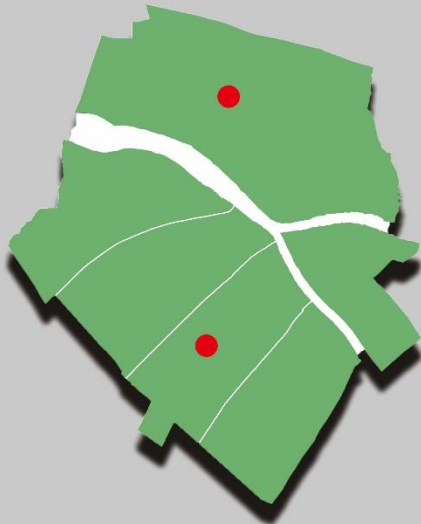


# SATGAS INFORMASI BENCANA BPBD PROVINSI KALIMANTAN BARAT



## SATGAS INFORMASI BENCANA BPBD PROVINSI KALIMANTAN BARAT

KEPUTUSAN GUBERNUR KALIMANTAN BARAT  
Nomor : 1119/BPBD/2022 Tanggal 10 Oktober 2022  
Tentang Penetapan Status Tanggap Darurat Penanganan  
Banjir, Puting Beliung dan Tanah Longsor  
Di Kalimantan Barat tahun 2022



Sumber Data :  
BPBD Kota Pontianak  
Update tanggal 26 November 2022

### KOTA PONTIANAK

Puting Beliung

Lokasi :

- 1 Jalan Dharma Putra  
Kelurahan Siantan Hilir  
Kecamatan Pontianak Utara
- 2 Jalan Khatulistiwa  
Kelurahan Siantan Hilir  
Kecamatan Pontianak Utara
- 3 Jalan Parit Demang  
Kelurahan Parit Tokaya  
Kecamatan Pontianak Selatan

Waktu Kejadian :

Jum'at 18 November 2022  
Jam 11:00 Wib

Dampak Bencana :

1. 3 KK (11 Jiwa) Terdampak bencana puting beliung
2. 2 Unit Rumah Rusak Ringan  
1 Unit Rumah Rusak Berat

**Reaktif, Cepat dan Tangguh**

Website : <https://bpbdkalbarprov.go.id/>



**BPBD PROV.KALBAR**

**Reaktif, Cepat dan Tangguh**

Website : <https://bpbdkalbarprov.go.id/>



**BPBD PROV.KALBAR**





# SATGAS INFORMASI BENCANA BPBD PROVINSI KALIMANTAN BARAT



## SATGAS INFORMASI BENCANA BPBD PROVINSI KALIMANTAN BARAT

KEPUTUSAN GUBERNUR KALIMANTAN BARAT  
Nomor : 1119/BPBD/2022 Tanggal 10 Oktober 2022  
Tentang Penetapan Status Tanggap Darurat Penanganan  
Banjir, Puting Beliung dan Tanah Longsor  
Di Kalimantan Barat tahun 2022



Sumber Data :  
BPBD Kab. Kubu Raya  
Update tanggal 26 November 2022

**Reaktif, Cepat dan Tangguh**

Website : <https://bpbdkalbarprov.go.id/>

### KABUPATEN KUBU RAYA

Puting Beliung

Lokasi :

- 1 Jalan Perdamaian  
Desa Paal IX  
Kecamatan Sungai Kakap
- 2 Bandara Supadio  
Kecamatan Sungai Raya

Waktu Kejadian :

Jum'at 18 November 2022  
Jam 11:00 Wib

Dampak Bencana :

1. 1(satu) KK Terdampak bencana  
puting beliung
2. 1 Unit Rumah Rusak Ringan
3. Fasilitas penunjang bandara  
Internasional Supadio (Kanopi  
pejalan kaki) rusak sepanjang  
50m dan 1 buah tiang lampu  
penerangan jalan.



BPBD PROV.KALBAR

**Reaktif, Cepat dan Tangguh**

Website : <https://bpbdkalbarprov.go.id/>



BPBD PROV.KALBAR

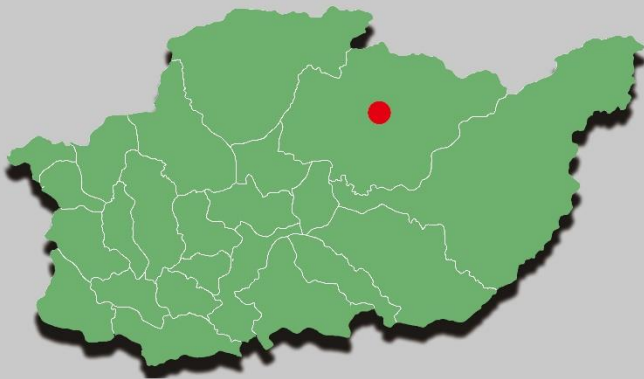


# SATGAS INFORMASI BENCANA BPBD PROVINSI KALIMANTAN BARAT



## SATGAS INFORMASI BENCANA BPBD PROVINSI KALIMANTAN BARAT

KEPUTUSAN GUBERNUR KALIMANTAN BARAT  
Nomor : 1119/BPBD/2022 Tanggal 10 Oktober 2022  
Tentang Penetapan Status Tanggap Darurat Penanganan  
Banjir, Puting Beliung dan Tanah Longsor  
Di Kalimantan Barat tahun 2022



### KABUPATEN KAPUAS HULU

Puting Beliung  
Lokasi :  
Desa Sibau Hilir  
Kecamatan Putussibau Utara

Waktu Kejadian :  
Jum'at 18 November 2022  
Jam 19:30 Wib

Dampak Bencana :  
1. 4 KK Terdampak bencana  
puting beliung  
2. 1 Unit Rumah Betang  
Rusak Ringan

Sumber Data :  
BPBD Kabupaten Kapuas Hulu  
Update tanggal 26 November 2022

**Reaktif, Cepat dan Tangguh**

Website : <https://bpbdkalbarprov.go.id/>



BPBD PROV.KALBAR

**Reaktif, Cepat dan Tangguh**

Website : <https://bpbdkalbarprov.go.id/>



BPBD PROV.KALBAR