

PEMERINTAH PROVINSI KALIMANTAN BARAT  
BADAN PENANGGULANGAN BENCANA DAERAH

**POS KOMANDO  
PENANGANAN DARURAT BENCANA**

Jln. Adi Sucipto No. 50 Telp. (0561) 744219 Fax. (0561) 744220

website : [www.bpbdkalbar.info](http://www.bpbdkalbar.info)

PONTIANAK - KALIMANTAN BARAT



**LAPORAN HARIAN  
SATGAS PENANGANAN DARURAT  
BENCANA  
PROVINSI KALIMANTAN BARAT  
RABU 20 NOVEMBER 2019**





**LAPORAN KEGIATAN SATGAS UDARA**  
**OPERASI HELIKOPTER WATER BOMBING DAN PATROLI**  
**POS KOMANDO UTAMA PENANGANAN DARURAT BENCANA**  
**ASAP AKIBAT KARHUTLA PROVINSI KALIMANTAN BARAT TAHUN 2019**  
**Update 20 November 2019**

## 1. HELI BOMBING

NO	JENIS HELIKOPTER	PIHAK PENYEDIA	JUMLAH BOMBING	JUMLAH JAM TERBANG	KETERANGAN
1	BELL 214B / N 216 PJ	DWIYASA PUTRA PRAKARSA	5.498 WB/ 16.494.000 LTR	420 JAM 37 MENIT	DATA OPERATOR
2	BELL 214B / N234 PH	MAKNA CITA ALTAIR	4.970 WB/ 14.910.000 LTR	406 JAM 38 MENIT	DATA OPERATOR
3	BELL 214B / N254 SM	MAKNA CITA ALTAIR	4.180 WB/ 12.672.000 LTR	414 JAM 41 MENIT	DATA OPERATOR
4	MI 8 MTV / UR-CMX	AVIASI MANGKUBUMI PERSADA	2.469 WB/ 8.426.697 LTR	313 JAM 21 MENIT	DATA OPERATOR
5	MI 8 MTV / UR-CMN	AVIAN NUSA DIRGANTARA	2.122 WB/ 7.242.386 LTR	309 JAM 00 MENIT	DATA OPERATOR
6	MI 8 MTV / UR-CND	AAL GROUP PACIFIC	624 WB/ 2.129.712 LTR	104 JAM 50 MENIT	DATA OPERATOR
7	BELL 412EP / PK-PDA	PELITA AIR SERVICE	729 WB/ 1.093.500 LTR	104 JAM 35 MENIT	DATA OPERATOR

## 2. HELI PATROLI

NO	JENIS HELIKOPTER	PIHAK PENYEDIA	JUMLAH BOMBING	JUMLAH JAM TERBANG	KETERANGAN
8	BELL 407 PK-JBL	SUMBER PRATAMA CITRA	52 SORTIE	100 JAM 12 MENIT	DATA OPERATOR
9	BELL 412EP / PK-PDA	PELITA AIR SERVICE	53 SORTIE	102 JAM 15 MENIT	DATA OPERATOR

## 3. TMC

NO	JENIS PESAWAT	PIHAK PENYEDIA	JUMLAH BOMBING	JUMLAH SEMAI/ SORTIE	KETERANGAN
10	CASSA A2107	BPPT	8 SORTIE/ 15 JAM 50 MENIT	23 SORTIE/ 43.000 KG	DATA OPERATOR
10	CASSA A2901	BPPT	15 SORTIE/ 40 JAM 30 MENIT	56 JAM 20 MENIT	DATA OPERATOR



# **SATGAS PATROLI DAN PEMADAMAN DARAT BPBD SE-KALIMANTAN BARAT**

**BELUM ADA LAPORAN MASUK**



## **SATUAN TUGAS GABUNGAN 1512**

**BELUM ADA LAPORAN MASUK**



## **SATGAS PATROLI PEMADAMAN DARAT TNI**

**BELUM ADA LAPORAN MASUK**



## **SATGAS PATROLI PEMADAMAN DARAT POLRI**

**BELUM ADA LAPORAN MASUK**



# **SATUAN PATROLI PEMADAMAN DARAT MANGGALA AGNI**

**BELUM ADA LAPORAN MASUK**







## PENDAPAT TEKNIS INSTANSI TERKAIT KLHK

Kepada Yth ;  
Bapak / Ibu Pimpinan,

Dengan Hormat ;

Bersama ini kami sampaikan laporan Hotspot Kalbar dengan Confidence > 50%

Pada tanggal 20 November 2019. Update hotspot Pukul 16.00 WIB

Demikian kami laporkan, terima kasih.

Manggala Agni Provinsi Kalimantan Barat - BPPIKHL Wil. Kalimantan - Kementerian Lingkungan Hidup dan Kehutanan.

NO	Kabupaten/Kota	Total Hotspot
1	Kab. Ketapang	1
2	Kab. Kayong Utara	0
3	Kab. Kapuas Hulu	2
4	Kab. Sintang	0
5	Kab. Sanggau	1
6	Kab. Sekadau	0
7	Kab. Melawi	0
8	Kab. Mempawah	0
9	Kab. Kuburaya	0
10	Kab. Landak	0
11	Kab. Bengkayang	0
12	Kab. Sambas	0
13	Kota Singkawang	0
14	Kota Pontianak	1
<b>JUMLAH</b>		<b>5</b>

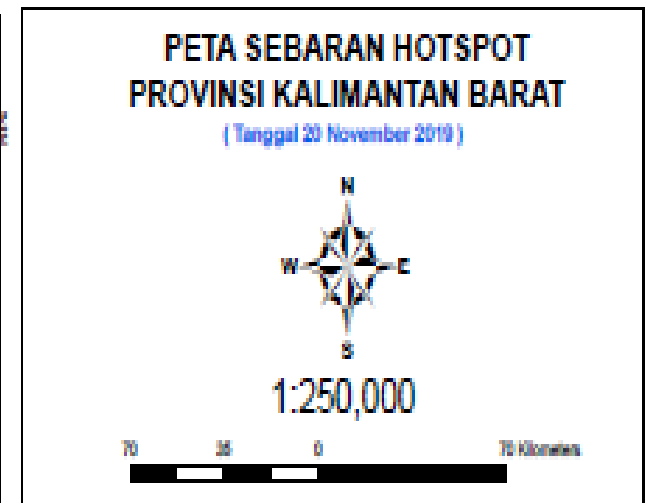
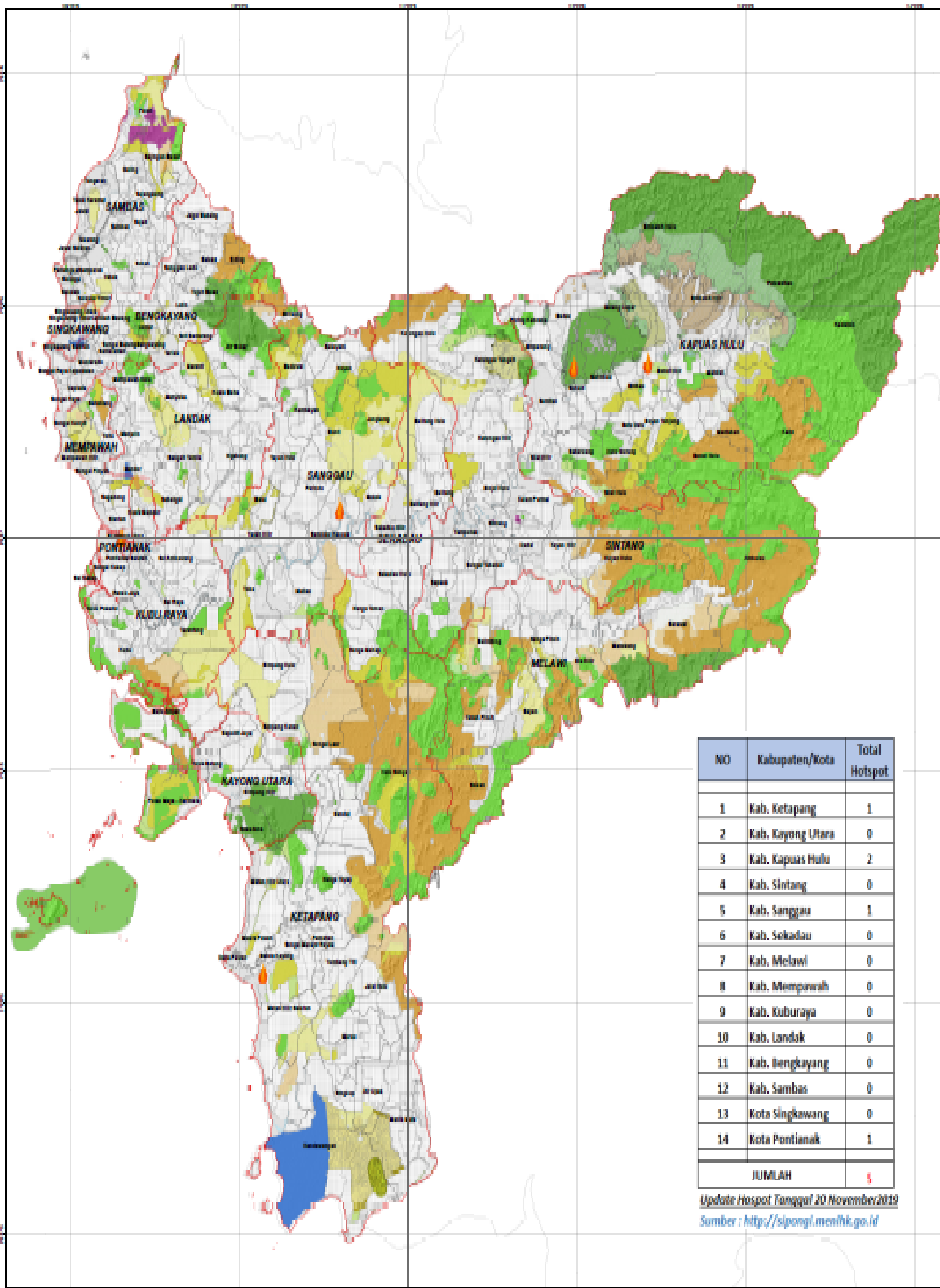
Update Hospot Tanggal 20 November 2019

Sumber : <http://sipongi.menlhk.go.id>



# PENDAPAT TEKNIS INSTANSI TERKAIT KLHK

No	Lintang	Bujur	Tanggal	Waktu_Akui	Confidence	Satelit	PROVINSI	KABUPATEN	KECAMATAN	DESA	Fungsi	N_Kbn
1	-0.009382728	109.3018646	20/11/2019 00:00	23/03/2000 00:00	67	terra	KALIMANTAN BARAT	KOTA PONTIANAK	Pontianak Barat	Sungaiбелиung	APL	
2	-1.879336596	110.1400757	20/11/2019 00:00	23/03/2000 00:00	50	terra	KALIMANTAN BARAT	KETAPANG	Matan Hilir Selatan	Sungai Pelang	APL	PT. PRANA INDAH GEMILANG
3	0.120265581	110.5948868	20/11/2019 00:00	17/06/2000 00:00	53	aqua	KALIMANTAN BARAT	SANGGAU	Kapuas	Ilir Kota	APL	
4	0.75089967	112.4225769	20/11/2019 00:00		62	noaa20	KALIMANTAN BARAT	KAPUAS HULU	Bunut Hilir	Teluk Aur	APL	PT. BUMI TANI JAYA
5	0.73595279	111.9835663	20/11/2019 00:00		76	noaa20	KALIMANTAN BARAT	KAPUAS HULU	Suhaid	Laut Tawang	TN	



**Keterangan**

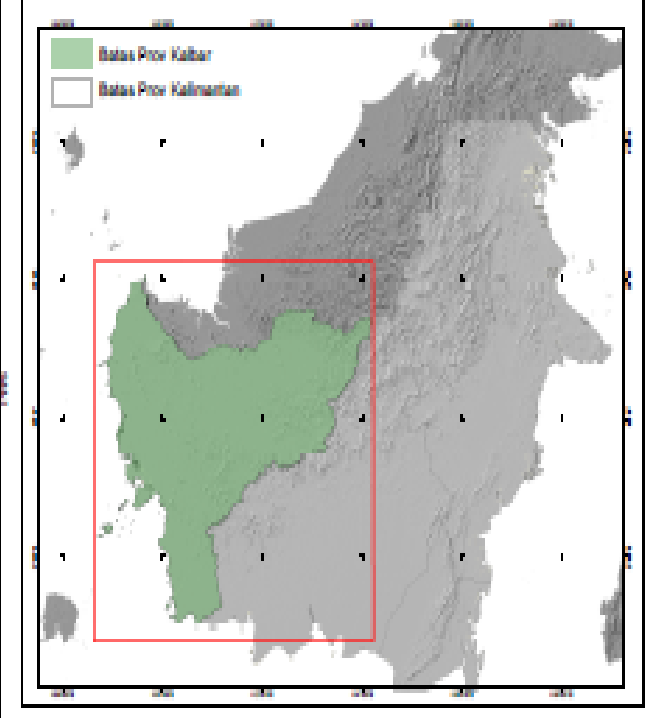
Hotspot Confidence >50%	Fungsi Kawasan KALBAR_SK_733
Batas Kabupaten	Air
Batas Kecamatan	CA
IUP Kabun 2012	HL
Batas Konsesi HTI kalbar 2011	HP
Batas Admin Prov Kalbar	HPK
<b>Nama Unit KPH</b>	HPT
Gunung Mea	TN
Kapuas Hulu	TNL
Kendawangan	TWA
Lamandau	
Seruyan	
Sintang	

Sumber Data:  
 -Fungsi Kawasan Kalbar ( SK 733 )  
 -Batas Konsesi HTI Kalbar 2011  
 -Batas Unit KPH  
 -Administrasi Kalbar (BPS 2014)

NO	Kabupaten/Kota	Total Hotspot
1	Kab. Ketapang	1
2	Kab. Kayong Utara	0
3	Kab. Kapuas Hulu	2
4	Kab. Sintang	0
5	Kab. Sanggau	1
6	Kab. Sekedau	0
7	Kab. Melawi	0
8	Kab. Mempawah	0
9	Kab. Kuburaya	0
10	Kab. Landak	0
11	Kab. Bengkayang	0
12	Kab. Sambas	0
13	Kota Singkawang	0
14	Kota Pontianak	1
<b>JUMLAH</b>		<b>5</b>

Update Hotspot Tanggal 20 November 2019  
 Sumber : <http://slpongi.menhk.go.id>

**PETA SITUASI**





## **PENDAPAT TEKNIS BMKG**

**BELUM ADA LAPORAN MASUK**



## **SATGAS SOSIALISASI**

**BELUM ADA LAPORAN MASUK**



## **SATGAS DOA MINTA TURUN HUJAN**

**BELUM ADA LAPORAN MASUK**



**HASIL BRIFING PAGI (PUKUL 07.00)  
TANGGAL 20 NOVEMBER 2019**

**TIDAK ADA BRIFING PAGI**



**DOKUMENTASI HASIL BRIFING PAGI (PUKUL 07.00)  
TANGGAL 20 NOVEMBER 2019**

**TIDAK ADA BRIFING PAGI**



**DOKUMENTASI HASIL BRIFING PAGI (PUKUL 07.00)  
TANGGAL 20 NOVEMBER 2019**

**TIDAK ADA BRIFING PAGI**





**HASIL BRIFING MALAM (PUKUL 19.00)  
TANGGAL 20 NOVEMBER 2019**

**TIDAK ADA BRIFING MALAM**



**DOKUMENTASI HASIL BRIFING MALAM (PUKUL 19.00)  
TANGGAL 20 NOVEMBER 2019**

**TIDAK ADA BRIFING MALAM**



**DOKUMENTASI HASIL BRIFING MALAM (PUKUL 19.00)  
TANGGAL 20 NOVEMBER 2019**

**TIDAK ADA BRIFING MALAM**



Mengetahui

KEPALA BADAN PENANGGULANGAN BENCANA DAERAH  
PROVINSI KALIMANTAN BARAT



**CHRISTIANUS LUMANO, SE, M.Si.**

Pembina Utama Madya

NIP. 19711202 199703 1 003

Pontianak, 20 November 2019

Penyusun Laporan

**Drs. TUGIYANTO**

Penata Tingkat I

19660113 1994021 003