



# DAFTAR ISI

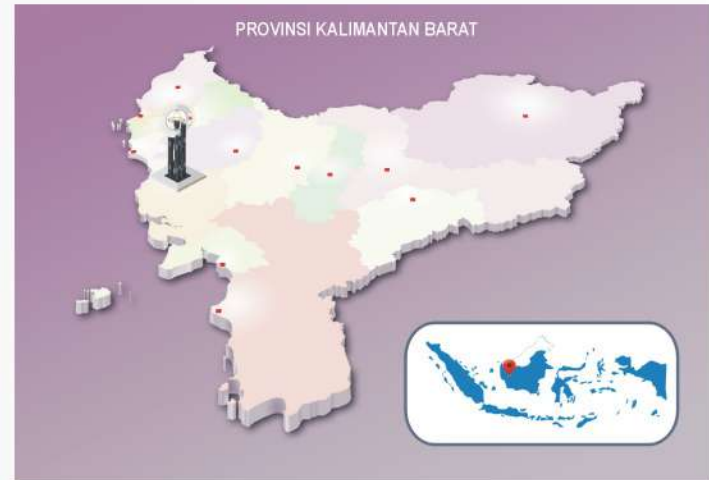
<b>Selayang Pandang</b> .....	2	<b>Kawasan Industri Ketapang</b> .....	21
<b>Kondisi Geografis dan Demografis</b> .....	3	Gambaran Umum Kabupaten Ketapang .....	22
Industri Unggulan .....	8	Latar Belakang .....	23
Sektor Dengan Kontribusi Terbesar .....	9	Kesesuaian Terhadap Kebijakan Pembangunan .....	24
5 Besar Lokasi Tujuan Investasi Tahun 2022 .....	10	Letak dan Lingkup Lokasi .....	25
5 Besar Negara Asal PMA Tahun 2022 .....	11	Letak Geografis Kawasan Industri Ketapang .....	26
Arah Kebijakan Investasi ke Depan .....	12	Lokasi Kawasan Industri Ketapang .....	27
Arah Kebijakan Penanaman Modal 2020-2024.....	13	Akses Menuju Kawasan Industri Ketapang .....	28
Dasar Hukum Penyelenggaraan Perizinan Berusaha Berbasis Resiko .....	15	Rencana Pengembangan Kawasan Industri Ketapang .....	29
Pendelegasian Kewenangan Perizinan dan Nonperizinan..	16	Infrastruktur Penunjang Kawasan Industri .....	30
Prinsip Penyampaian LKPM .....	17	Rencana Kerja dan Target Realisasi .....	31
<b>Identifikasi Potensi</b> .....	18	Perkembangan Terminal Khusus .....	32
Competitiveness Kawasan Industri .....	19	Proyek Concrete Mixing Plant .....	33
		Jalan Utama .....	34
		Perkembangan Kegiatan Land Clearing & Backfill .....	35
		<b>Kontak Kabupaten Kota</b> .....	36

**DPMPTSP**  
PROVINSI KALIMANTAN BARAT

## SELAYANG PANDANG

Kalimantan Barat adalah sebuah provinsi di Indonesia yang terletak di Pulau Kalimantan, dan beribukotakan Pontianak. Luas wilayah Provinsi Kalimantan Barat adalah 147.307 km<sup>2</sup> (7,53% luas Indonesia) dan merupakan provinsi terluas keempat setelah Papua (312.224,37 km<sup>2</sup>), Kalimantan Timur (194.489 km<sup>2</sup>) dan Kalimantan Tengah (152.600 km<sup>2</sup>). Kalimantan Barat termasuk salah satu daerah yang dapat dijuluki provinsi “Seribu Sungai”. Julukan ini selaras dengan kondisi geografis yang mempunyai ratusan sungai besar dan kecil yang diantaranya dapat dan sering dilayari. Beberapa sungai besar sampai saat ini masih merupakan urat nadi dan jalur utama untuk angkutan daerah pedalaman, walaupun prasarana jalan darat telah dapat menjangkau sebagian besar kecamatan.

Daerah Kalimantan Barat dihuni oleh penduduk asli Dayak dan kaum pendatang lainnya dari Sumatera dan kaum urban dari Tiongkok dan daerah di Indonesia lainnya. Suku Bangsa yang dominan yaitu Dayak, Melayu dan Tionghoa, yang jumlahnya melebihi 90% penduduk Kalimantan Barat. Selain itu, terdapat juga suku bangsa-suku bangsa lain, antara lain Bugis, Jawa, Madura, Minangkabau, Sunda, Batak, dan lain-lain yang jumlahnya dibawah 10%.



Semua suku yang ada hidup dalam keharmonisan dan saling menghargai satu sama lain. Keanekaragaman berbagai suku yang ada ini merupakan salah satu kekayaan dan khasanah budaya yang ada di Kalimantan Barat.

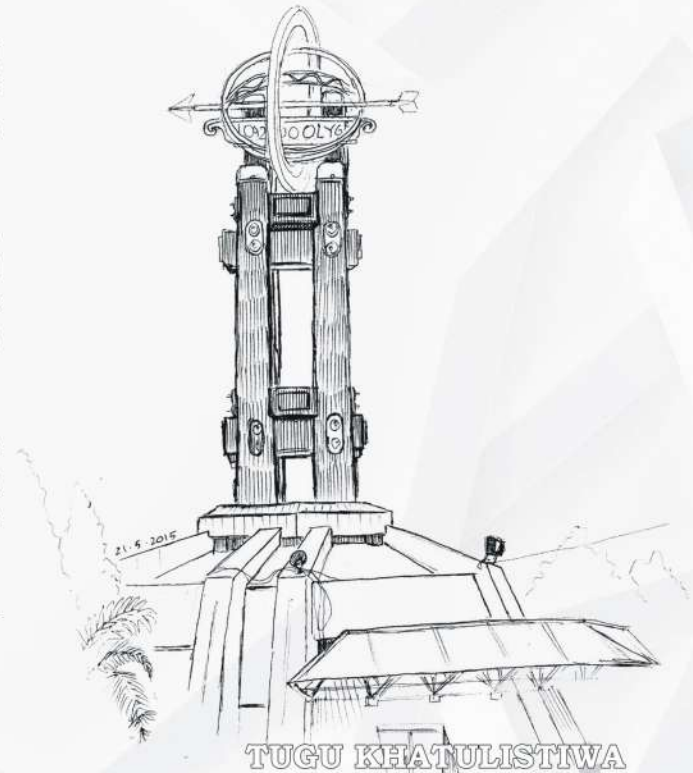
## KONDISI GEOGRAFIS DAN DEMOGRAFIS

Provinsi Kalimantan Barat memiliki luas wilayah 147.307 km<sup>2</sup> (1,3 kali Pulau Jawa dan Bali), terletak di bagian Barat Pulau Kalimantan atau di antara 2°08' LU serta 3°05' LS serta di antara 108° BT dan 114°10' BT. Secara geografis, Kalimantan Barat dilalui tepat oleh Garis Khatulistiwa.

Inilah yang menjadi salah satu keistimewaan Kalimantan Barat, dimana tercatat oleh ilmuwan bahwa setiap tahun pada tanggal 23 Maret terjadi Titik Kulminasi di Kota Pontianak Kalimantan Barat, kita bisa menyaksikan bayangan benda pada siang hari di sekitar puncak tugu tersebut menghilang seketika. Fenomena alam ini terjadi selama 5-10 menit.

Kalimantan Barat memiliki iklim tropis basah dengan curah hujan merata di sepanjang tahun yang puncaknya terjadi pada bulan Januari dan Oktober, sedangkan suhu rata-rata berkisar antara 26,0 27,0 dan kelembaban rata-rata adalah antara 80%-90%.

Pada tahun 2021, penduduk Kalimantan Barat berjumlah 5.470.797 jiwa, dengan kepadatan penduduk 37 jiwa perkilometer persegi.



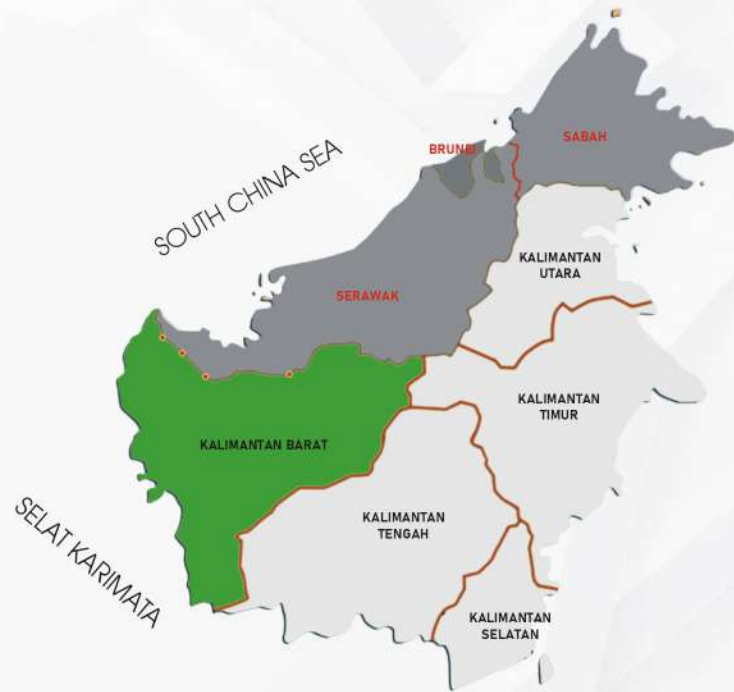
Provinsi Kalimantan Barat dengan ibukotanya Pontianak terdiri dari 14 Kabupaten/Kota, dengan luas dan jarak ke ibukota provinsi sebagai berikut:

Nama Kabupaten/Kota	Ibukota	Luas (km <sup>2</sup> )	Jarak ke Ibukota Provinsi (km)
Kabupaten Bengkayang	Bengkayang	5.397,30	130
Kabupaten Sambas	Sambas	6.394,70	225
Kabupaten Landak	Ngabang	9.909,10	177
Kabupaten Sanggau	Sanggau	12.857,70	223
Kabupaten Sekadau	Sekadau	5.444,30	295
Kabupaten Sintang	Sintang	21,635	395
Kabupaten Melawi	Melawi	10.644	490
Kabupaten Ketapang	Ketapang	31.240,74	350
Kabupaten Kayong Utara	Sukadana	4.568,26	120
Kabupaten Mempawah	Mempawah	1.276,9	67
Kabupaten Kubu Raya	Sungai Raya	6.985,2	8
Kabupaten Kapuas Hulu	Putussibau	29.842	814
Kota Pontianak	Pontianak	107,8	1
Kota Singkawang	Singkawang	504	145

Provinsi Kalimantan Barat merupakan satu-satunya provinsi di Indonesia yang memiliki 5 (lima) wilayah kabupaten yang berbatasan langsung dengan negara tetangga Sarawak, Malaysia Timur. Ada 5 (lima) pintu masuk perbatasan (Entikong, Aruk, Badau, Jagoi Babang dan Jasa). Saat ini yang sudah operasional untuk lalu lintas orang dan barang adalah melalui Pos Lintas Batas (PLB) Entikong.

Sebagai ibukota provinsi, Pontianak dapat ditempuh melalui udara, dimana untuk penerbangan langsung terbuka untuk tujuan Jakarta, Batam, Surabaya, Solo dan Yogyakarta. Sedangkan rute penerbangan internasional yaitu ke Singapura dan Kuching, Malaysia.

Penerbangan dari dan ke Pontianak dengan pesawat perintis dilakukan untuk penerbangan ke beberapa kabupaten di Kalimantan Barat, yaitu Kapuas Hulu, Sintang, Melawi, dan Ketapang. Bandara di Pontianak yaitu Supadio saat ini merupakan bandara nasional dan internasional. Jumlah penerbangan ke Kalimantan Barat sekitar 35-50 kali sehari, sementara pada saat peak season bertambah hingga 68 kali dengan jumlah penumpang mencapai 2,8 juta dalam setahun.



#### Batas Wilayah Provinsi Kalimantan Barat

- Di sebelah Utara berbatasan dengan Sarawak (Malaysia)
- Di sebelah Selatan berbatasan dengan Laut Jawa dan Provinsi Kalimantan Tengah
- Di sebelah Timur berbatasan dengan Provinsi Kalimantan Timur
- Di sebelah Barat berbatasan dengan Laut Natuna dan Selat Karimata

Kalimantan Barat juga memiliki berbagai khazanah tradisi kebudayaan yang selama ini terus dilestarikan dan diperingati setiap tahunnya dan telah dikenal oleh masyarakat luas yang tidak hanya berasal dari dalam negeri tetapi juga mancanegara, antara lain:

## Gawai Dayak



Merupakan peristiwa budaya Dayak yang dilaksanakan dengan ritual nyanghathn (pembacaan mantra), selain itu juga ditampilkan berbagai bentuk budaya tradisional seperti berbagai upacara adat, permainan tradisional, dan berbagai bentuk kerajinan yang juga bernuansa tradisional.

Penyajian berbagai unsur tradisional selama Gawai Dayak menjadikannya sebagai event yang eksotis di tengah masyarakat perkotaan yang modern.

Event ini merupakan upacara syukuran kepada Jubata yang dilaksanakan masyarakat Dayak Kalimantan Barat setiap tahun setelah masa panen. Upacara adat syukuran sehabis panen ini dilaksanakan masyarakat Dayak dengan nama berbeda-beda. Orang Dayak Hulu menyebutnya dengan Gawai, di Kabupaten Sambas dan Bengkayang disebut Maka'Dio, sedangkan orang Dayak Kayaan, di Kampung Mendalam, Kabupaten Kapuas Hulu menyebut dengan Dange.

Masyarakat adat Dayak Kalimantan Barat memiliki rumah adat yang dinamakan Rumah Radakng dengan arsitektur yang unik dan modern. Namun meskipun demikian tetap tidak menghilangkan sentuhan adatnya dan menjadi aset seni dan kebudayaan masyarakat Dayak Kalimantan Barat. Rumah Radakng menjadi rumah adat terbesar di Indonesia dan paling megah di Kalimantan dengan panjang 138 meter dan tinggi 7 meter. Rumah adat ini melambangkan semangat kekeluargaan, persaudaraan, gotong royong dan kebersamaan masyarakat Dayak dan terletak berdampingan dengan Rumah Adat Melayu yang melambangkan keharmonisan di Kalimantan Barat.



## Cap Go Meh



Yang melambangkan hari ke 15 terakhir dari masa perayaan Tahun Baru Imlek bagi Masyarakat Tionghoa. Pusat perayaan Cap Go Meh terbesar di Kalimantan Barat adalah di Kota Singkawang berjarak 156 Km dari Kota Pontianak, tetapi kota-kota lain di Kalimantan Barat juga menyelenggarakannya.

Untuk di Kota Singkawang pada perayaan Cap Go Meh dihadiri wisatawan baik dalam maupun luar negeri dan dijadikan kalender pariwisata tahunan di Kalimantan Barat.

## Robok - Robok



Upacara adat yang dilaksanakan sebagai ungkapan untuk mengenang kedatangan Opu Daeng Manambon beserta istri dan rombongan yang pertama kalinya masuk daerah Mempawah dan menjalankan Kerajaan Mempawah. Event wisata Robok-Robok merupakan wujud rasa cinta generasi baru kepada nenek moyangnya pendahulu Kerajaan Amantubillah Mempawah yang saat ini menjadi Kabupaten Mempawah.



# INDUSTRI

## UNGGULAN

PROVINSI KALIMANTAN BARAT

**Industri Pengolahan Bauksit**

**Industri Pengolahan Sawit**

**Industri Pengolahan Karet**

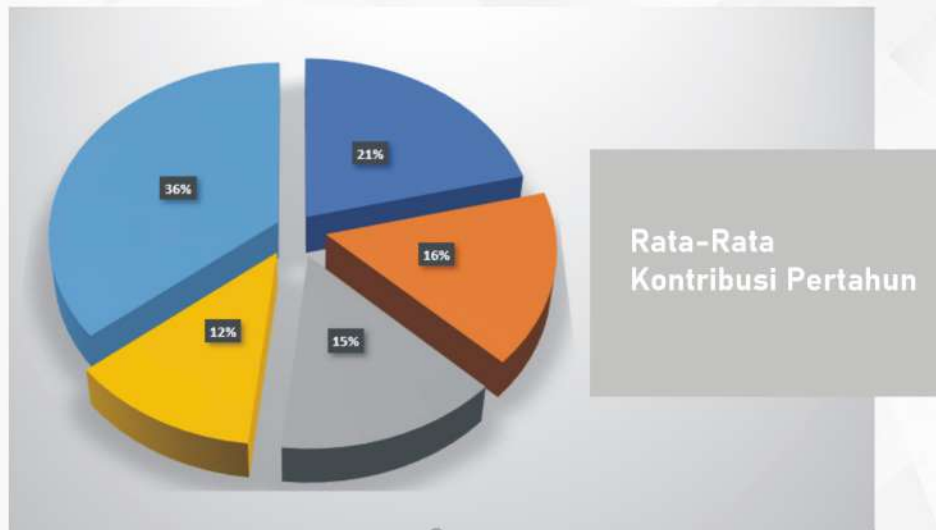
**Industri Pengolahan Kelapa**

**Industri Pengolahan Hasil Laut**

**Industri Pengolahan Kayu**

**Industri Pengolahan Tanaman Pangan**

# SEKTOR DENGAN KONTRIBUSI TERBESAR



- Sektor Pertanian, Kehutanan dan Perikanan
- Sektor Industri Pengolahan
- Sektor Perdagangan Besar, Eceran, Reparasi Mobil dan Sepeda
- Sektor Konstruksi
- Dan Lain- Lain



## 5 BESAR LOKASI TUJUAN INVESTASI TAHUN 2022

Kabupaten Mempawah  
Kabupaten Landak  
Kabupaten Sanggau  
Kabupaten Sintang  
Kabupaten Ketapang



# 5 BESAR NEGARA ASAL PMA TAHUN 2022



## ARAH KEBIJAKAN INVESTASI KE DEPAN

- Kebijakan investasi “generasi baru” menempatkan **pertumbuhan inklusif dan berkelanjutan** sebagai tujuan dalam menarik investasi
- Dalam upaya meningkatkan iklim investasi **diharapkan kebijakan pemerintah mendukung pencapaian SDGs**, tidak dengan menurunkan standar peraturan tentang isu-isu sosial atau lingkungan atau dengan menawarkan insentif

Kerjasama bilateral, multilateral, maupun regional, promosi dalam negeri (forum investasi daerah, penerimaan misi investasi, dll), promosi luar negeri (forum internasional, pameran investasi, dll), promosi melalui media

- Lebih banyak sektor-sektor yang terbuka untuk investor asing, berdasarkan Peraturan Pemerintah No. 44 Tahun 2016
- Mendorong kemitraan antara UKM dengan PMA
- Sektor pendidikan, kesehatan



OSS, penguatan PTSP, fasilitasi penyelesaian permasalahan investasi, pengendalian pelaksanaan investasi, EODB, peningkatan kualitas pelayanan investasi, peta potensi investasi, pemberian insentif untuk berinvestasi oleh pemerintah

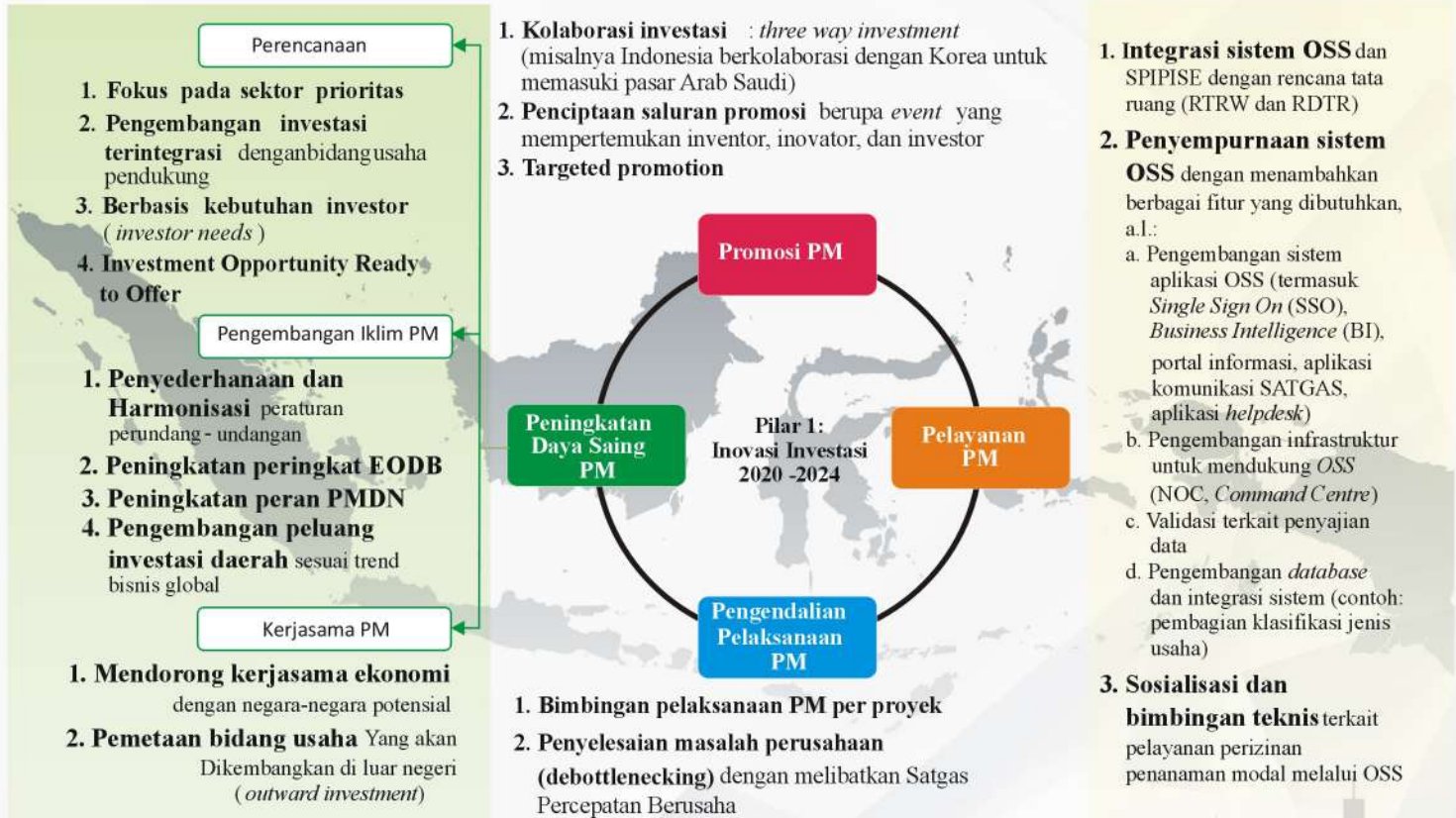
- Prinsip non diskriminasi, perlakuan yang adil dan setara, perlindungan dalam kasus pengambilalihan dan penyelesaian sengketa yang efektif
- Persaingan usaha yang sehat
  - Perlindungan terhadap *outward investment*

Sumber:

(Unctad , 2015)

# ARAH KEBIJAKAN PENANAMAN MODAL 2020-2024

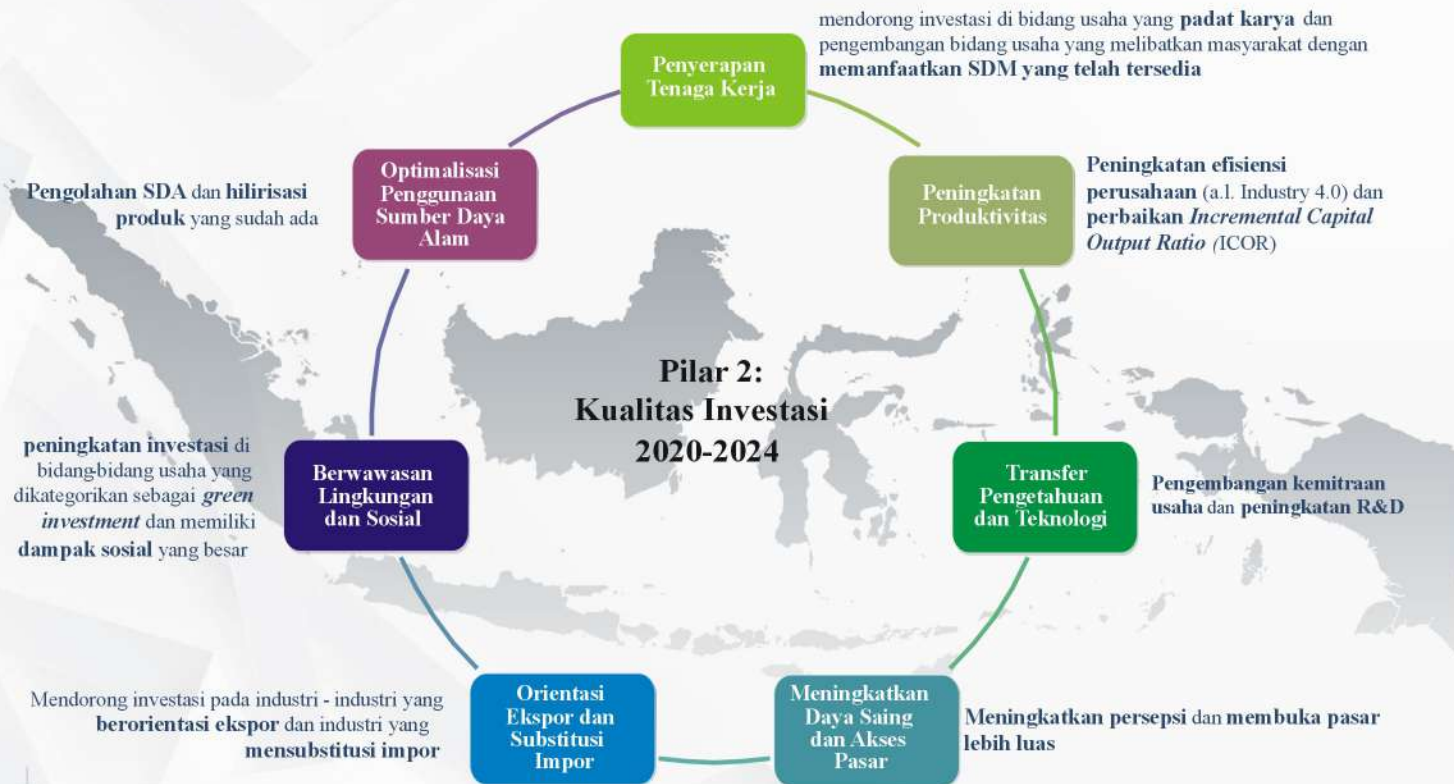
## Pilar Pertama: Inovasi Investasi 2020-2024



Sumber: Hasil FGD Penyusunan Renstra BKPM 2020-2024, dianalisis Februari 2019

# ARAH KEBIJAKAN PENANAMAN MODAL 2020-2024

Pilar Kedua: Kualitas Investasi 2020-2024



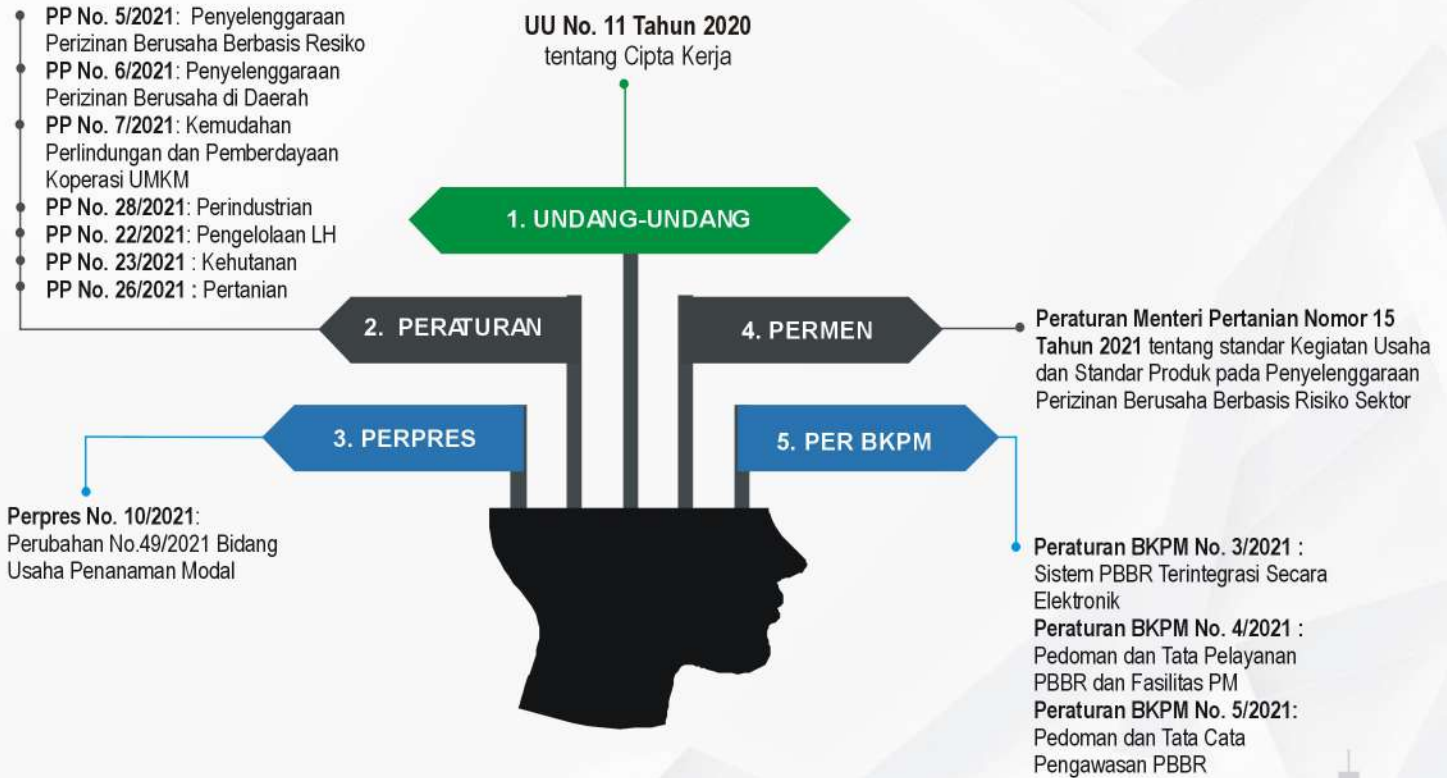
Sumber: Hasil FGD Penyusunan Renstra BKPM 2020-2024, dianalisis Februari 2019



Cepat | Efektif | Ramah | Inovatif | Aman



# DASAR HUKUM PENYELENGGARAAN PERIZINAN BERUSAHA BERBASIS RESIKO



\* Secara keseluruhan diterbitkan 51 Peraturan Pelaksanaan UUCK  
( 47 PP dan 4 PERPRES )

## PENDELEGASIAN KEWENANGAN PERIZINAN DAN NONPERIZINAN

Kepada Kepala DPMPTSP Provinsi Kalimantan Barat Berdasarkan Peraturan Gubernur Nomor 78 Tahun 2019

	Jumlah	
	Perizinan	Nonperizinan
1. Bidang Penanaman Modal	1	0
2. Bidang Perindustrian	3	1
3. Bidang Perdagangan	2	1
4. Bidang Tenaga Kerja	7	0
5. Bidang Energi dan Sumber Daya Mineral	31	16
6. Bidang Koperasi, Usaha Kecil dan Menengah	4	0
7. Bidang Perkebunan	6	8
8. Bidang Sosial	1	0
9. Bidang Lingkungan Hidup	2	4
10. Bidang Kelautan dan Perikanan	7	0
11. Bidang Kehutanan	19	5
12. Bidang Pariwisata	1	0
13. Bidang Kesehatan	6	10
14. Bidang Perhubungan	32	5
15. Bidang Pendidikan	2	1
16. Bidang Pekerjaan Umum dan Penataan Ruang	2	1
17. Bidang Pemerintahan Umum	0	2
	<b>126</b>	<b>54</b>

# PRINSIP PENYAMPAIAN LKPM



## What?

LKPM adalah laporan mencakup realisasi Penanaman Modal, realisasi tenaga kerja, realisasi produksi termasuk nilai ekspor, kewajiban kemitraan, dan kewajiban lainnya terkait pelaksanaan Penanaman Modal



## Who?

Berdasarkan Peraturan BKPM No 5/2021 Pasal 32 ayat(4):

1. Pelaku usaha kecil Rp. 1-5 miliar (persemester);
2. Pelaku usaha menengah Rp 5 - 10 miliar dan pelaku usaha besar >Rp 10 miliar (per triwulan)



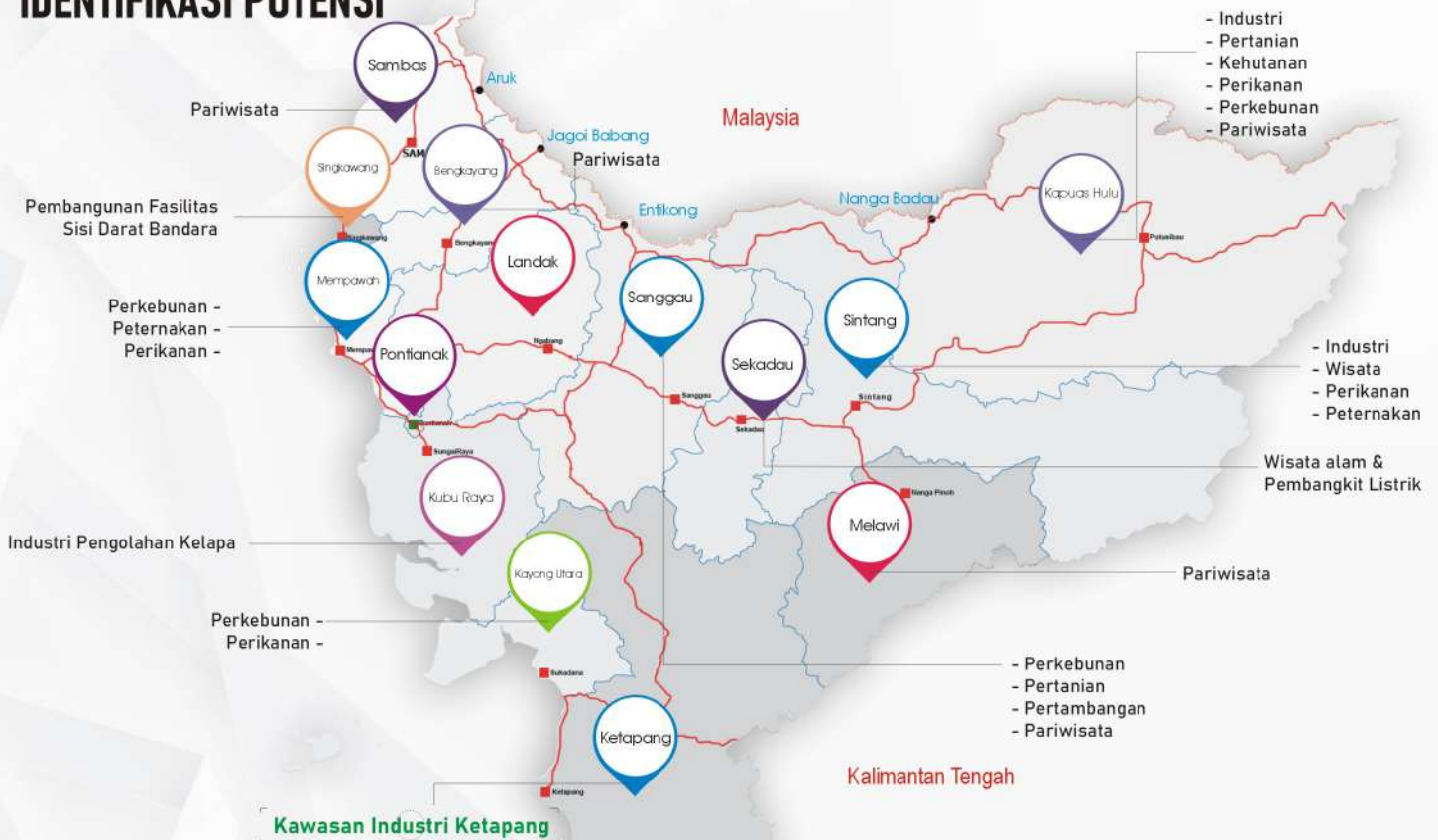
## When?

Pelaku usaha besar dan menengah wajib menyampaikan LKPM setiap 3 (tiga) bulan (triwulan)

Pelaku usaha kecil wajib menyampaikan LKPM setiap 6 (enam) bulan (semester)



# IDENTIFIKASI POTENSI



# COMPETITIVENESS KAWASAN INDUSTRI





Tugu Ale - Ale Kabupaten Ketapang



# **KAWASAN INDUSTRI KETAPANG**



## GAMBARAN UMUM KABUPATEN KETAPANG

### Distribusi PDRB Kabupaten Ketapang Tahun 2020:

- Pertanian, Kehutanan, dan Perikanan/Agriculture, Forestry, and Fishing ( 23,46% )
- Pertambangan dan Penggalian/Mining and Quarrying (22,86%)
- Industri Pengolahan/Manufacturing (13,34%)

Jumlah Industri Menengah di Kabupaten Ketapang sebanyak **53 perusahaan**.  
Total nilai investasi dari **53 perusahaan** tersebut sebesar **Rp 383 Miliar**





# LATAR BELAKANG

Pra studi kelayakan (Pra Feasibility Study) kelayakan suatu proyek pengembangan kawasan industri

What

Where

Kawasan Industri Ketapang Kabupaten Ketapang Provinsi Kalimantan Barat

Who

Kementrian Investasi dan BKPM  
-Perpres 109/2020 (Percepatan Pelaksanaan Proyek PSN)  
-Perpres 18/2020 (RPJMN 2020-2024)

When

Penyusunan peta peluang investasi prioritas strategis yang siap ditawarkan tahun 2021

Why

PMTB : 6,88 - 8,11% Pertumbuhan ekonomi 5,4 - 6,0% Realisasi Investasi representative. 4.983

How

Tahap Persiapan  
Tahap Pengumpulan Data  
Tahap Analisi  
Tahap Penyusunan Laporan Pra FS

## KESESUAIAN TERHADAP KEBIJAKAN PEMBANGUNAN



## LETAK DAN LINGKUP LOKASI



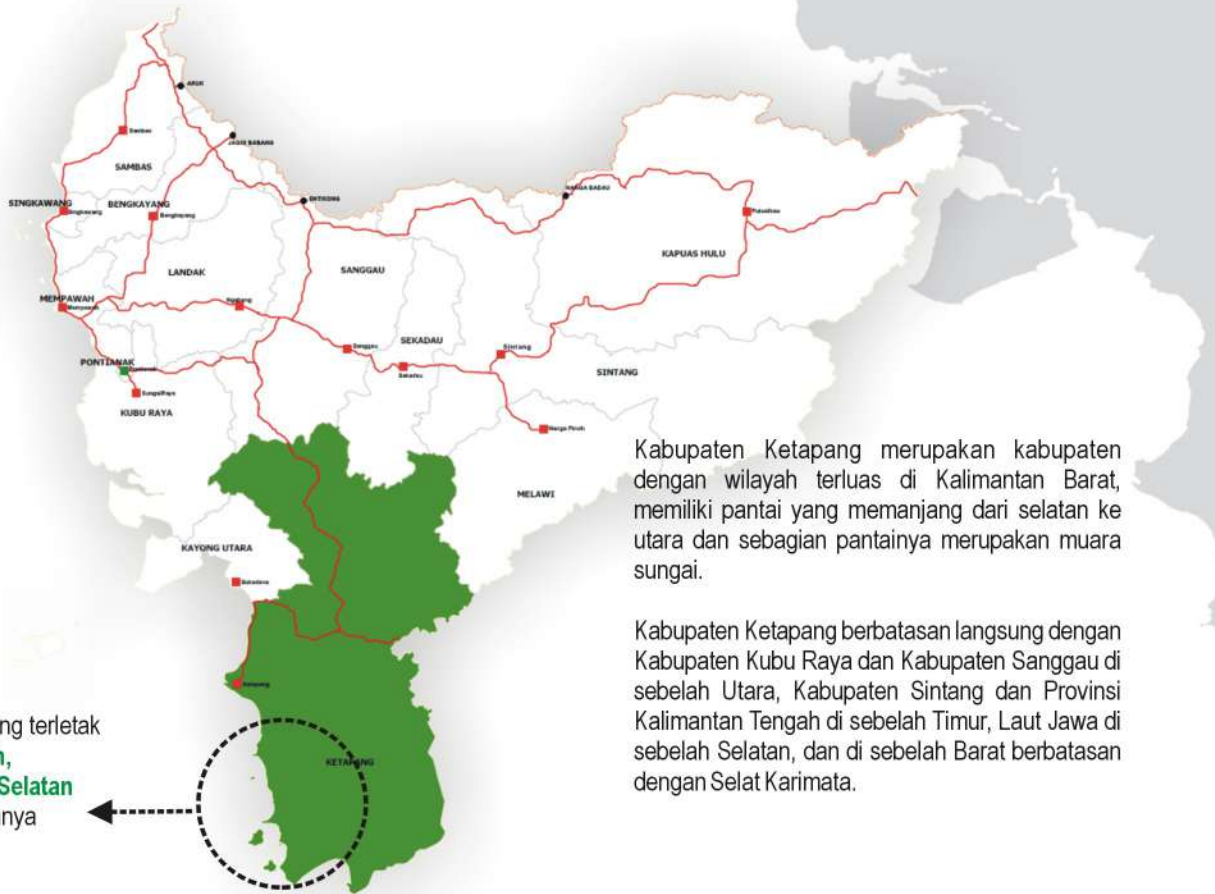
Indonesia adalah negara kepulauan di Asia tenggara yang dilintasi garis khatulistiwa sekaligus merupakan negara kepulauan terbesar di dunia dengan luas wilayah 1.904.569 km<sup>2</sup>.

Indonesia terletak di antara benua Asia dan Australia serta di antara Samudra Pasifik dan Samudra Hindia, selat Malaka melalui wilayah Indonesia, sehingga Indonesia sangat strategis di seluruh dunia.

Kalimantan Barat merupakan provinsi yang memiliki luas terbesar keempat di Indonesia dengan luas wilayah 147.307km<sup>2</sup>.

Lokasi Kalimantan Barat sangat strategis karena menghadap langsung ke arah Laut Natuna dan Selat Karimata

## LETAK GEOGRAFIS KAWASAN INDUSTRI KETAPANG



Kawasan Industri Ketapang terletak di Desa **Pagar Mentimun, Kecamatan Matan Hilir Selatan** dengan total luas wilayahnya 2150 Ha

Kabupaten Ketapang merupakan kabupaten dengan wilayah terluas di Kalimantan Barat, memiliki pantai yang memanjang dari selatan ke utara dan sebagian pantainya merupakan muara sungai.

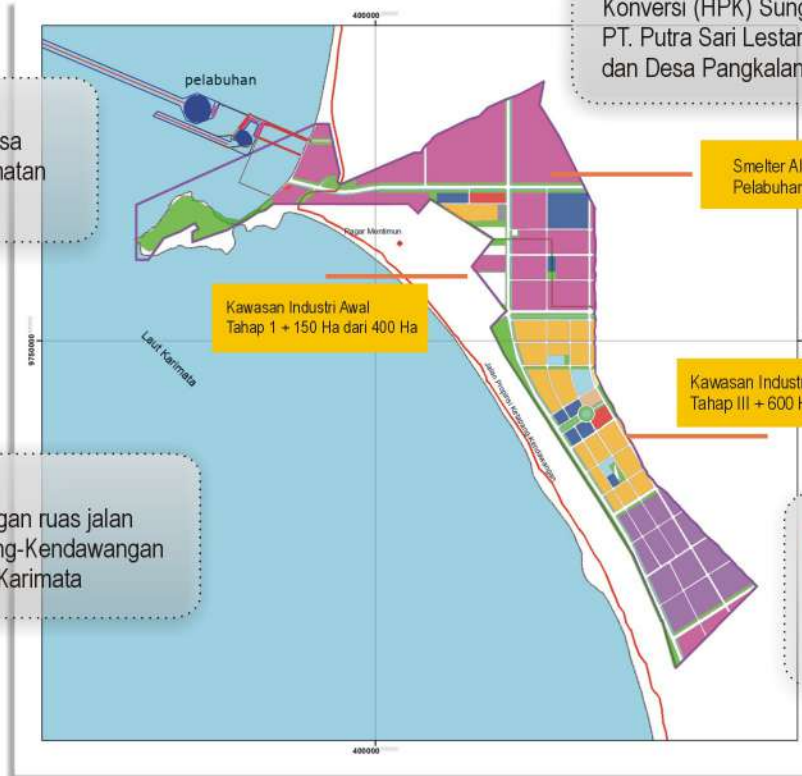
Kabupaten Ketapang berbatasan langsung dengan Kabupaten Kubu Raya dan Kabupaten Sanggau di sebelah Utara, Kabupaten Sintang dan Provinsi Kalimantan Tengah di sebelah Timur, Laut Jawa di sebelah Selatan, dan di sebelah Barat berbatasan dengan Selat Karimata.

# LOKASI KAWASAN INDUSTRI KETAPANG

## Batas Lokasi Kawasan

### Sebelah Utara :

Berbatasan dengan Desa Sungai Nanjung Kecamatan Matan Hilir Selatan



### Sebelah Timur :

Berbatasan dengan areal kawasan Hutan Produksi Konversi (HPK) Sungai Tengar - Sungai Pesaguan, PT. Putra Sari Lestari , PT. Kendawangan Putra Lestari dan Desa Pangkalan Batu Kecamatan Kendawangan

Smelter Alumina dan Pelabuhan

Kawasan Industri Tahap III + 600 Ha + 375 Ha

### Sebelah Barat:

Berbatasan dengan ruas jalan provinsi Ketapang-Kendawangan dan Laut/ Selat Karimata

### Sebelah Selatan :

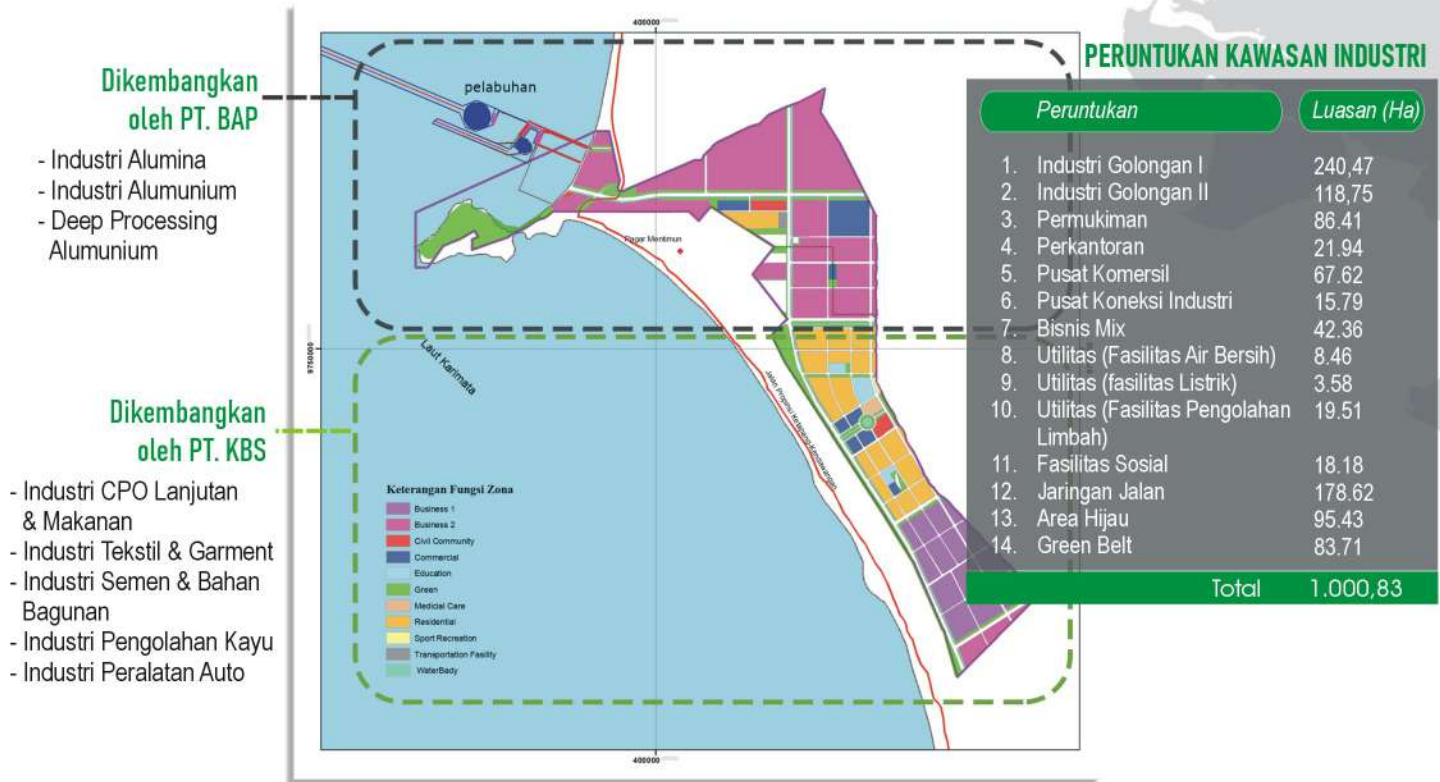
Berbatasan dengan PT. Putra Sari Lestari, PT. WHW, dan Sungai Tengar Desa Mekar Utama Kecamatan Kendawangan

## AKSES MENUJU KAWASAN INDUSTRI KETAPANG



Terminal Khusus Kawasan Industri Ketapang juga berada dilokasi jalur perdagangan laut internasional.

# RENCANA PENGEMBANGAN KAWASAN INDUSTRI KETAPANG



# INFRASTRUKTUR PENUNJANG KAWASAN INDUSTRI



## INFRASTRUKTUR INDUSTRI

- LAHAN /KPI
- JARINGAN ENERGI DAN LISTRIK
- JARINGAN TELEKOMUNIKASI
- JARINGAN AIR
- SANITASI
- JARINGAN TRANSPORTASI



## INFRASTRUKTUR PENUNJANG

- PERUMAHAN
- PENDIDIKAN DAN PELATIHAN
- RESEARCH AND DEVELOPMENT
- KESEHATAN
- PEMADAM KEBAKARAN
- TEMPAT PEMBUANGAN SAMPAH



# RENCANA KERJA DAN TARGET REALISASI

## RENCANA KERJA TAHUN 2022

- Menyelesaikan Tahap akhir pembangunan *concrete mixing station* dan mulai operasi;
- Memulai kegiatan pengadaan peralatan-peralatan material untuk konstruksi TERSUS, jalan utama, *water supply system*, Pabrik Kokas, PLTU dan lain-lain;
- Melanjutkan pembangunan TERSUS dari jetty sementara;
- Pekerjaan jalan utama sedang dikerjakan, dengan sudah kedatangan beberapa kapal material dan fondasinya juga lagi dikerjakan

## TARGET WAKTU PENYELESAIAN KONSTRUKSI

- Pengerjaan *Jalan utama, water supply system, Concrete Mixing Station*, dan dua *gedung asrama* akan selesai dan siap digunakan pada akhir tahun 2022 atau awal tahun 2023;
- Rencana *pabrik kokas dan PLTU* mulai beroperasi pada akhir tahun 2023 atau awal tahun 2024;
- Infrastruktur kawasan industri akan selesai pada akhir tahun 2023 atau awal tahun 2024;
- Tahap Awal *Pembangunan Smelter Alumina* di mulai pada awal Tahun 2023 dan target produksi pada pertengahan Tahun 2024.

## PERKEMBANGAN TERMINAL KHUSUS

Kedatangan bahan material untuk pembangunan lanjutan TERSUS pada bulan Desember 2021.



# PROYEK CONCRETE MIXING PLANT

Tes Operasi Concrete  
Mixing Station Sukses



## JALAN UTAMA

Pekerjaan Jalan utama sedang di kerjakan



## PERKEMBANGAN KEGIATAN LAND CLEARING & BACKFILL

LC (Land Clearing) dan backfill di dalam area kawasan tepi laut pada area dekat Tersus masih berlanjut sampai sekarang





### Kota Pontianak

#### Dinas Penanaman Modal, Tenaga Kerja & Pelayanan Terpadu Satu Pintu

Jl. Letjen Sutoyo No. 1 (Kantor Terpadu)  
Pontianak 78124  
Telp: (0561) 738517, Fax : 582949  
Website: [dpmtk.pontianakkota.go.id](http://dpmtk.pontianakkota.go.id)  
Email: [dpmtkpontianak@yahoo.com](mailto:dpmtkpontianak@yahoo.com)



### Kabupaten Mempawah

#### Dinas Penanaman Modal, Koperasi, UKM dan Pelayanan Terpadu Satu Pintu

Jl. Daeng Menambon Mempawah 78912  
Telp: (0561) 6693068 Fax 6693068  
Website: [kpmp.mempawahkab.go.id](http://kpmp.mempawahkab.go.id)  
Email: [kpmp@mempawahkab.go.id](mailto:kpmp@mempawahkab.go.id)



### Kabupaten Kubu Raya

#### Dinas Penanaman Modal dan Pelayanan Terpadu Satu Pintu

Jl. Supadio, Sungai Raya 78391  
Telp (0561) 724456-724457  
Fax (0561) 724457  
Website: [dpmtsp.kuburayakab.go.id](http://dpmtsp.kuburayakab.go.id)  
Email: [dpmtsp@kuburayakab.go.id](mailto:dpmtsp@kuburayakab.go.id)  
Call Center:  
08115686600  
Call Center Pengaduan dan Informasi:  
081253196600



### Kota Singkawang

#### Dinas Penanaman Modal Dan Tenaga Kerja Kota Singkawang

Jl. Gunung Kerinci Nomor 11 Pasiran, Kota Singkawang 79123  
Telp: (0562) 639923 ; Fax (0562) 639093  
Email: [dpmtk@singkawangkota.go.id](mailto:dpmtk@singkawangkota.go.id)  
Website: <https://pmnaker.singkawangkota.go.id/>

# KONTAK KABUPATEN / KOTA



## Kabupaten Landak

### Dinas Penanaman Modal, Pelayanan Terpadu Satu Pintu dan Tenaga Kerja

Jl. Ngabang Sanggau, Kecamatan Ngabang,  
Kabupaten Landak 79357

Telp: 081256079790

Web: <https://dpmpptsptk.landakkab.go.id/>

Email : [dpmpptsptk@landakkab.go.id](mailto:dpmpptsptk@landakkab.go.id)



## Kabupaten Sanggau

### Dinas Penanaman Modal dan Pelayanan Terpadu Satu Pintu

Jl. Re. Martadinata No.70, Tj. Kapuas, Kec.  
Kapuas, Kabupaten Sanggau, Kalimantan Barat  
78516

Telp: (0564) 23765

Website: [dpmpptsptk.sanggau.go.id](http://dpmpptsptk.sanggau.go.id)

Email: [dpmpptsptk@mail.sanggau.go.id](mailto:dpmpptsptk@mail.sanggau.go.id)



## Kabupaten Bengkayang

### Dinas Penanaman Modal dan Pelayanan Terpadu Satu Pintu

Jl. Guna Baru Trans Rangkang Bengkayang  
Kab. Bengkayang

Telp: +62562-441581

Website: [dpmpptsptk-bengkayang.net](http://dpmpptsptk-bengkayang.net)

Email: [dpmpptsptk.bengkayangkab@gmail.com](mailto:dpmpptsptk.bengkayangkab@gmail.com)



## Kabupaten Sambas

### Dinas Penanaman Modal dan Pelayanan Terpadu Satu Pintu

Jl. Sukaramai, Kec. Sambas, Kabupaten  
Sambas 79462

Telp: 0562392327

<https://dpmpptsptk.sambas.go.id/>



### Kabupaten Sekadau

#### **Dinas Penanaman Modal dan Pelayanan Terpadu Satu Pintu dan Tenaga Kerja**

Jl. Merdeka Timur Km 9 Sekadau 78582  
Telp (0564) 2042075 Fax (0564) 2042075  
Website: [dpmpstpk.sekadaukab.go.id](http://dpmpstpk.sekadaukab.go.id)



### Kabupaten Sintang

#### **Dinas Penanaman Modal dan Pelayanan Terpadu Satu Pintu**

Jl. M. Saad No. 3 Sintang 78612  
Telp: (0565) 2025335 (TU) 2027206  
(Pelayanan)  
Fax (0565) 23375  
WA: 081351503800  
Website: [dpmpstsp.sintang.go.id](http://dpmpstsp.sintang.go.id)  
Email: [dpmpstsp@sintang.go.id](mailto:dpmpstsp@sintang.go.id)



### Kabupaten Melawi

#### **Dinas Penanaman Modal dan Pelayanan Terpadu Satu Pintu**

Jl Juang Km.1 Desa Tanjung Niaga Kec. Nanga Pinoh Kab Melawi kode pos 79672  
Telp. (0568) 22221



### Kabupaten Kapuas Hulu

#### **Dinas Penanaman Modal dan Pelayanan Terpadu Satu Pintu**

Jl. Danau Luar No 02 Putussibau 78711  
Telp/Fax: (0567) 21022  
Website: [dpmpstsp.kapuashulukab.go.id](http://dpmpstsp.kapuashulukab.go.id)  
Email : [dpmpstsp@kapuashulukab.go.id](mailto:dpmpstsp@kapuashulukab.go.id)



# KONTAK KABUPATEN / KOTA



Kabupaten Kayong Utara

**Dinas Penanaman Modal dan Pelayanan  
Terpadu Satu Pintu**

Jl. Bhayangkara, Sutera, Sukadana, Kabupaten  
Kayong Utara 78852

Telp/WA: 082250478150, 08115663222

Website: [dpmpmsp.kayongutarakab.go.id](http://dpmpmsp.kayongutarakab.go.id)

Email: [helpdeskdpmpmspku@gmail.com](mailto:helpdeskdpmpmspku@gmail.com)



Kabupaten Ketapang

**Dinas Penanaman Modal dan Pelayanan  
Terpadu Satu Pintu**

Jl. S. Parman No. 109 Ketapang 78851

Telp (0534) 32651

WA: 08115690990

Website: [dpmpmsp.ketapangkab.go.id](http://dpmpmsp.ketapangkab.go.id)

Email: [dpmpmsp@ketapangkab.go.id](mailto:dpmpmsp@ketapangkab.go.id)



## **Dinas Penanaman Modal Dan Pelayanan Terpadu Satu Pintu Provinsi Kalimantan Barat**

Jl. Ahmad Sood No 1 Pontianak, Kalimantan Barat

Telp. (0561) 743491

E-mail : [dpm-ptsp@kalbarprov.go.id](mailto:dpm-ptsp@kalbarprov.go.id)

Website : <https://dpm-ptsp.kalbarprov.go.id>



dpmp tsp prov kalbar



dispmp tsp



Dpmp tsp Prov. Kalbar



DINAS PENANAMAN MODAL  
DAN PELAYANAN TERPADU SATU PINTU

# PELUANG INVESTASI PROVINSI KALIMANTAN BARAT

