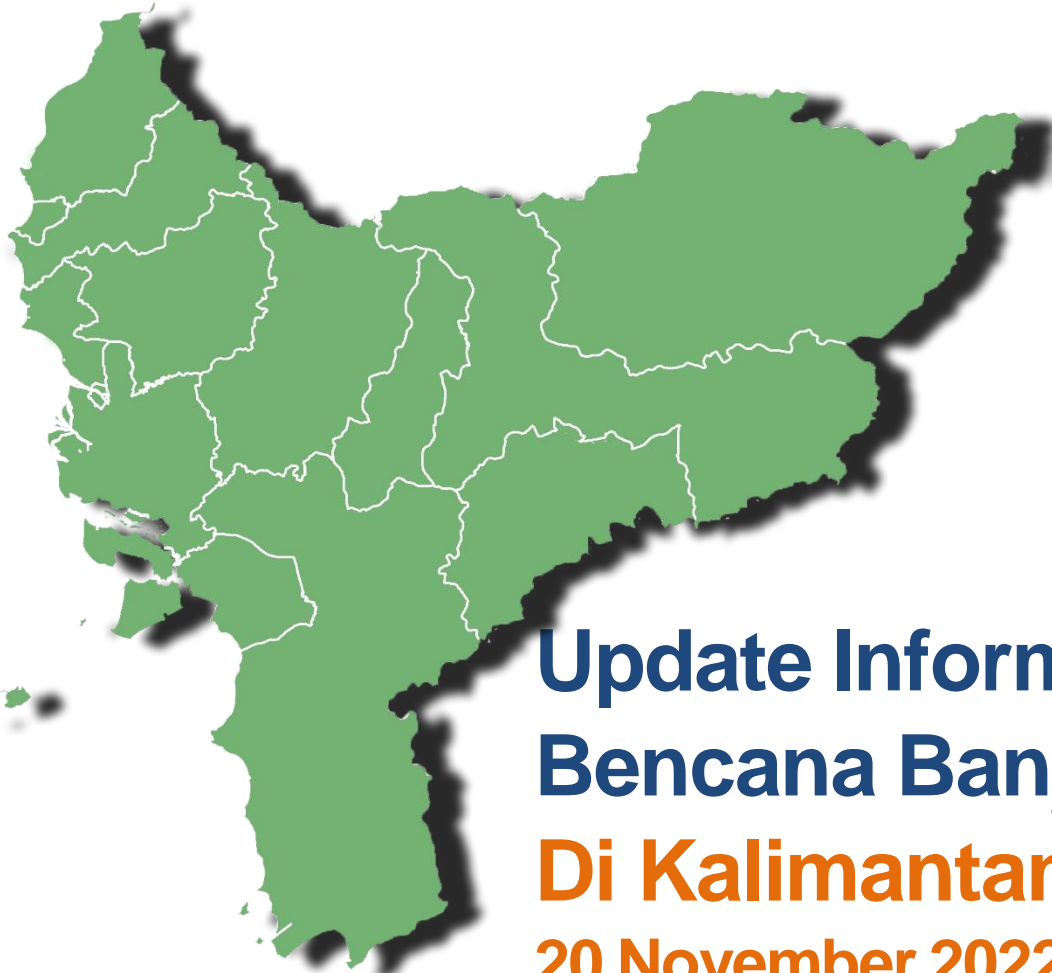




SATGAS INFORMASI BENCANA BPBD PROVINSI KALIMANTAN BARAT



Update Informasi Bencana Banjir Di Kalimantan Barat 20 November 2022

Reaktif, Cepat dan Tangguh
Website : <https://bpbk.kalbarprov.go.id/>



BPBD PROV.KALBAR



SATGAS INFORMASI BENCANA BPBD PROVINSI KALIMANTAN BARAT

PENETAPAN STATUS TANGGAP DARURAT DALAM RANGKA PENANGANAN BENCANA BANJIR, PUTING BELIUNG DAN TANAH LONGSOR DI KALIMANTAN BARAT TAHUN 2022

NO	PROVINSI / KABUPATEN / KOTA	NOMOR SK	KETERANGAN
1	Provinsi Kalimantan Barat	1119/BPBD/2022	10 Oktober s/d 31 Desember 2022
2	Kabupaten Sintang	360/1198/KEP- BPBD/2022	28 Oktober s/d 3 November 2022
3	Kabupaten Kapuas Hulu	568/BPBD/2022	01 Oktober 2022 s/d 31 Desember 2022 (Perpanjangan)
4	Kabupaten Melawi	360/265/TAHUN 2022	09 November 2022 s/d 09 Desember 2022 (Perpanjangan ke 2)
5	Kabupaten Ketapang	422/BPBD-B/2022	5 November s/d 19 November 2022 (Perpanjangan)
6	Kabupaten Sanggau	353/BPBD/2022	3 Oktober s/d Desember 2022
7	Kabupaten Sekadau	362/261/BPBD/X/2022	12 Oktober s/d 26 Oktober 2022
8	Kabupaten Kayong Utara	490/BPBD/X/2022	11 Oktober s/d 25 Oktober 2022
9	Kabupaten Kubu Raya	681/BPBD/2022	2 November s/d 15 November 2022

Reaktif, Cepat dan Tangguh

Website : <https://bpbk.kalbarprov.go.id/>



BPBD PROV.KALBAR



SATGAS INFORMASI BENCANA BPBD PROVINSI KALIMANTAN BARAT

REKAPITULASI WILAYAH DAN MASYARAKAT TERDAMPAK BENCANA BANJIR DI KALIMANTAN BARAT TAHUN 2022 UPDATE TANGGAL 20 NOVEMBER 2022

NO	KABUPATEN KOTA	JUMLAH WILAYAH	JUMLAH PENDUDUK	JUMLAH	RUMAH	BALITA
		TERDAMPAK	TERDAMPAK	PENGUNSI	TERENDAM	TERDAMPAK
1	Sintang	0	0	0	0	0
2	Kapuas Hulu	75 Desa, 11 Kecamatan	13. 809 KK, 44.521 Jiwa	0	4. 794	0
3	Sekadau	14 Desa, 3 Kecamatan	1. 523 KK, 4. 635 Jiwa	0	0	0
4	Kubu Raya	8 Desa, 4 Kecamatan	4. 026 KK, 14. 124 Jiwa	0	2. 452 Unit	0
5	Ketapang	2 Desa, 1 Kecamatan	808 KK, (2. 758 Jiwa)	0	430 Unit	0
6	Melawi	0	0	0	0	0
7	Kayong Utara	0	0	0	0	0
8	Sanggau	0	0	0	0	0
9	Singkawang	0	0	0	0	0
JUMLAH		100 Desa / Kel, 19 Kec, 4 Kab / Kota	20. 166 KK, 66.038 Jiwa	0	7. 676 Unit	0



SATGAS INFORMASI BENCANA BPBD PROVINSI KALIMANTAN BARAT

KEPUTUSAN GUBERNUR KALIMANTAN BARAT
Nomor : 1119/BPBD/2022 Tanggal 10 Oktober 2022
Tentang Penetapan Status Tanggap Darurat Penanganan
Banjir, Puting Belung dan Tanah Longsor
Di Kalimantan Barat tahun 2022



SATGAS INFORMASI BENCANA
BPBD PROVINSI KALIMANTAN BARAT

Reaktif, Cepat dan Tangguh



Sumber Data :
BPBD Kab./Kota Prov. Kalbar
Update tanggal 20 November 2022

KABUPATEN SEKADAU		KET
19/11/2022	20/11/2022	
<ul style="list-style-type: none"> Wilyah terdampak : 14 Desa, 3 Kecamatan Warga terdampak 1.523 KK (4.635 Jiwa) Rumah terendam 0 Unit Mengungsi 0 KK (0 Jiwa) 	<ul style="list-style-type: none"> Wilyah terdampak : 14 Desa, 3 Kecamatan Warga terdampak 1.523 KK (4.635 Jiwa) Rumah terendam 0 Unit Mengungsi 0 KK (0 Jiwa) 	

KABUPATEN KAPUAS HULU		KET
19/11/2022	20/11/2022	
<ul style="list-style-type: none"> Wilyah terdampak : 75 Desa, 11 Kecamatan Warga terdampak 13.809 KK (44.521 Jiwa) Rumah terendam 4.794 unit Fasum terdampak 393 unit 	<ul style="list-style-type: none"> Wilyah terdampak : 75 Desa, 11 Kecamatan Warga terdampak 13.809 KK (44.521 Jiwa) Rumah terendam 4.794 unit Fasum terdampak 393 unit 	

KABUPATEN KETAPANG		KET
19/11/2022	20/11/2022	
<ul style="list-style-type: none"> Wilyah terdampak : 3 Desa, 1 Kecamatan Warga terdampak 808 KK (2.758 Jiwa) Rumah terendam 430 Unit Mengungsi 0 KK (0 Jiwa) 	<ul style="list-style-type: none"> Wilyah terdampak : 3 Desa, 1 Kecamatan Warga terdampak 808 KK (2.758 Jiwa) Rumah terendam 430 Unit Mengungsi 0 KK (0 Jiwa) 	

KABUPATEN KUBU RAYA		KET
19/11/2022	20/11/2022	
<ul style="list-style-type: none"> Wilyah terdampak : 8 Desa, 4 Kecamatan Warga terdampak 4.026KK (14.124 Jiwa) Balita terdampak 0 Jiwa Rumah terendam 2.452 Unit 	<ul style="list-style-type: none"> Wilyah terdampak : 8 Desa, 4 Kecamatan Warga terdampak 4.026KK (14.124 Jiwa) Balita terdampak 0 Jiwa Rumah terendam 2.452 Unit 	

Wilyah terdampak : 4 Kabupaten/ Kota	Warga terdampak : 20.166 KK (66.038 Jiwa)
19 Kecamatan	• Mengungsi : 0 KK (0 Jiwa)
100 Desa/ Kelurahan	• Rumah terendam 7.676 unit
	• Balita terdampak 0 Jiwa
	• Fasum terdampak 393 unit





SATGAS INFORMASI BENCANA BPBD PROVINSI KALIMANTAN BARAT

KEPUTUSAN GUBERNUR KALIMANTAN BARAT
Nomor : 1119/BPBD/2022 Tanggal 10 Oktober 2022
Tentang Penetapan Status Tanggap Darurat Penanganan
Banjir, Puting Beliuang dan Tanah Longsor
Di Kalimantan Barat tahun 2022



SATGAS INFORMASI BENCANA
BPBD PROVINSI KALIMANTAN BARAT

Reaktif, Cepat dan Tangguh



Kab. Kapuas Hulu

Kecamatan Badau
20/11/2022

- Warga terdampak 303 KK (967 Jiwa)
- Mengungsi 0 Jiwa
- Rumah terendam 185 Unit

Kecamatan Semitau
20/11/2022

- Warga terdampak 1.175 KK (3.707 Jiwa)
- Mengungsi 0 Jiwa
- Rumah terendam 403 Unit

Kecamatan Silat Hilir
20/11/2022

- Warga terdampak 1.247 KK (3.710 Jiwa)
- Mengungsi 0 Jiwa
- Rumah terendam 1.019 Unit

Kecamatan Suhaid
20/11/2022

- Warga terdampak 2.209 KK (7.432 Jiwa)
- Mengungsi 0 Jiwa
- Rumah terendam 29 Unit

Kecamatan Selimbau
20/11/2022

- Warga terdampak 2.174 KK (6.528 Jiwa)
- Mengungsi 0 Jiwa
- Rumah terendam 1.290 Unit

Kecamatan Jongkong
20/11/2022

- Warga terdampak 227 KK (2.182 Jiwa)
- Mengungsi 0 Jiwa
- Rumah terendam 173 Unit

Kecamatan Batang Lupar
20/11/2022

- Warga terdampak 457 KK (1.438 Jiwa)
- Mengungsi 0 Jiwa
- Rumah terendam 137 Unit

Kecamatan Bunut Hilir
20/11/2022

- Warga terdampak 2.202 KK (7.493 Jiwa)
- Mengungsi 0 Jiwa
- Rumah terendam 233 Unit

Kecamatan Embaloh Hilir
20/11/2022

- Warga terdampak 2.097 KK (6.211 Jiwa)
- Mengungsi 0 Jiwa
- Rumah terendam 3 Unit

Kecamatan Putussibau Selatan
20/11/2022

- Warga terdampak 215 KK (- Jiwa)
- Mengungsi 0 Jiwa
- Rumah terendam 135 Unit

Kecamatan Bika
20/11/2022

- Warga terdampak 1.503 KK (4.853 Jiwa)
- Mengungsi 0 Jiwa
- Rumah terendam 1.187 Unit

- Wilayah Terdampak 11 Kecamatan 75 Desa
- Warga terdampak 13.809 KK (44.521 Jiwa)
- Mengungsi 0 Jiwa
- Rumah Terendam 4.794 Unit

Update Tanggal 20 November 2022

Sumber Data BPBD Kab. Kapuas Hulu





SATGAS INFORMASI BENCANA BPBD PROVINSI KALIMANTAN BARAT

KEPUTUSAN GUBERNUR KALIMANTAN BARAT
Nomor : 1119/BPBD/2022 Tanggal 10 Oktober 2022
Tentang Penetapan Status Tanggap Darurat Penanganan
Banjir, Puting Beliung dan Tanah Longsor
Di Kalimantan Barat tahun 2022

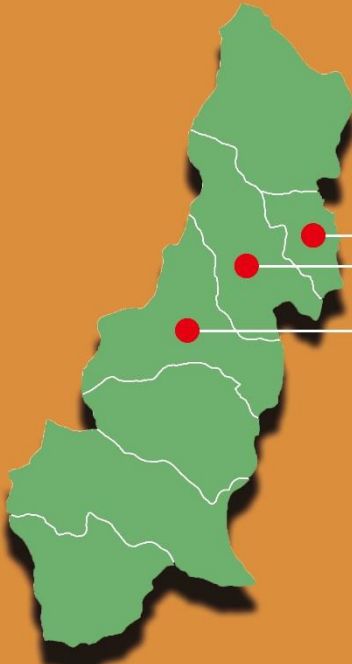


SATGAS INFORMASI BENCANA
BPBD PROVINSI KALIMANTAN BARAT

Reaktif, Cepat dan Tangguh



Kabupaten Sekadau



Kecamatan Belitang

19/11/2022

- Warga terdampak
593 KK (1.565 Jiwa)
- Mengungsi
0 Jiwa
- Rumah terendam
0 Unit

Kecamatan Belitang Hilir

19/11/2022

- Warga terdampak
344 KK (1.129 Jiwa)
- Mengungsi
0 Jiwa
- Rumah terendam
0 Unit

Kecamatan Sekadau Hilir

19/11/2022

- Warga terdampak
586 KK (1.941 Jiwa)
- Mengungsi
0 Jiwa
- Rumah terendam
0 Unit

- Wilayah terdampak
3 Kecamatan, 14 Desa
- Warga terdampak
1.523 KK (4.635 Jiwa)
- Mengungsi
0 Jiwa
- Rumah terendam
0 Unit

Update tanggal 20 November 2022

Sumber data : BPBD Kab. Sekadau

Reaktif, Cepat dan Tangguh

Website : <https://bpbdkalbarprov.go.id/>



BPBD PROV.KALBAR

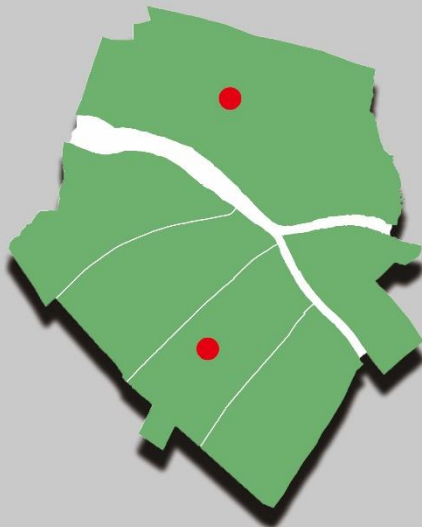


SATGAS INFORMASI BENCANA BPBD PROVINSI KALIMANTAN BARAT



SATGAS INFORMASI BENCANA BPBD PROVINSI KALIMANTAN BARAT

KEPUTUSAN GUBERNUR KALIMANTAN BARAT
Nomor : 1119/BPBD/2022 Tanggal 10 Oktober 2022
Tentang Penetapan Status Tanggap Darurat Penanganan
Banjir, Puting Beliung dan Tanah Longsor
Di Kalimantan Barat tahun 2022



Sumber Data :
BPBD Kota Pontianak
Update tanggal 20 November 2022

Reaktif, Cepat dan Tangguh

Website : <https://bpbdkalbarprov.go.id/>

KOTA PONTIANAK

Puting Beliung

Lokasi :

- 1 Jalan Dharma Putra
Kelurahan Siantan Hilir
Kecamatan Pontianak Utara
- 2 Jalan Khatulistiwa
Kelurahan Siantan Hilir
Kecamatan Pontianak Utara
- 3 Jalan Parit Demang
Kelurahan Parit Tokaya
Kecamatan Pontianak Selatan

Waktu Kejadian :

Jum'at 18 November 2022
Jam 11:00 Wib

Dampak Bencana :

1. 3 KK (11 Jiwa) Terdampak bencana puting beliung
2. 2 Unit Rumah Rusak Ringan
1 Unit Rumah Rusak Berat



BPBD PROV.KALBAR

Reaktif, Cepat dan Tangguh

Website : <https://bpbdkalbarprov.go.id/>



BPBD PROV.KALBAR

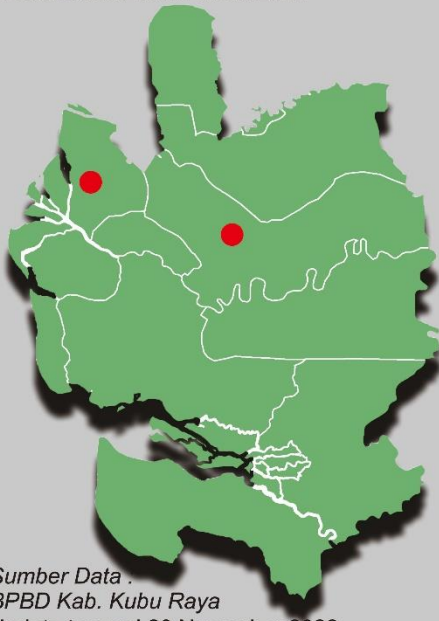


SATGAS INFORMASI BENCANA BPBD PROVINSI KALIMANTAN BARAT



SATGAS INFORMASI BENCANA BPBD PROVINSI KALIMANTAN BARAT

KEPUTUSAN GUBERNUR KALIMANTAN BARAT
Nomor : 1119/BPBD/2022 Tanggal 10 Oktober 2022
Tentang Penetapan Status Tanggap Darurat Penanganan
Banjir, Puting Beliung dan Tanah Longsor
Di Kalimantan Barat tahun 2022



Sumber Data :
BPBD Kab. Kubu Raya
Update tanggal 20 November 2022

Reaktif, Cepat dan Tangguh

Website : <https://bpbdkalbarprov.go.id/>

KABUPATEN KUBU RAYA

Puting Beliung

Lokasi :

- 1 Jalan Perdamaian
Desa Paal IX
Kecamatan Sungai Kakap
- 2 Bandara Supadio
Kecamatan Sungai Raya

Waktu Kejadian :

Jum'at 18 November 2022
Jam 11:00 Wib

Dampak Bencana :

1. 1(satu) KK Terdampak bencana puting beliung
2. 1 Unit Rumah Rusak Ringan
3. Fasilitas penunjang bandara Internasional Supadio (Kanopi pejalan kaki) rusak sepanjang 50m dan 1 buah tiang lampu penerangan jalan.



BPBD PROV.KALBAR

Reaktif, Cepat dan Tangguh

Website : <https://bpbdkalbarprov.go.id/>



BPBD PROV.KALBAR

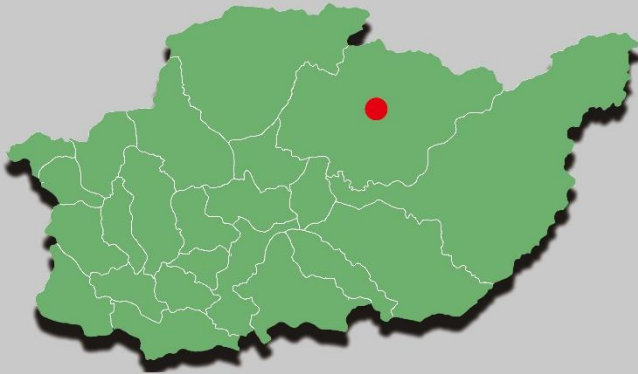


SATGAS INFORMASI BENCANA BPBD PROVINSI KALIMANTAN BARAT



SATGAS INFORMASI BENCANA BPBD PROVINSI KALIMANTAN BARAT

KEPUTUSAN GUBERNUR KALIMANTAN BARAT
Nomor : 1119/BPBD/2022 Tanggal 10 Oktober 2022
Tentang Penetapan Status Tanggap Darurat Penanganan
Banjir, Puting Beliung dan Tanah Longsor
Di Kalimantan Barat tahun 2022



KABUPATEN KAPUAS HULU

Puting Beliung
Lokasi :
Desa Sibau Hilir
Kecamatan Putussibau Utara

Waktu Kejadian :
Jum'at 18 November 2022
Jam 19:30 Wib

Dampak Bencana :
1. 4 KK Terdampak bencana
puting beliung
2. 1 Unit Rumah Betang
Rusak Ringan

Sumber Data :
BPBD Kabupaten Kapuas Hulu
Update tanggal 20 November 2022

Reaktif, Cepat dan Tangguh

Website : <https://bpbdkalbarprov.go.id/>



BPBD PROV.KALBAR

Reaktif, Cepat dan Tangguh

Website : <https://bpbdkalbarprov.go.id/>



BPBD PROV.KALBAR