



PEMERINTAH PROVINSI KALIMANTAN BARAT  
BADAN PENANGGULANGAN BENCANA DAERAH

# POS KOMANDO PENANGANAN DARURAT BENCANA

Jln. Adi Sucipto No. 50 Telp. (0561) 744219 Fax. (0561) 744220

website : [www.bpbdkalbar.info](http://www.bpbdkalbar.info)

PONTIANAK - KALIMANTAN BARAT



# LAPORAN HARIAN SATGAS PENANGANAN DARURAT BENCANA PROVINSI KALIMANTAN BARAT SABTU 2 NOVEMBER 2019





**LAPORAN KEGIATAN SATGAS UDARA  
OPERASI HELIKOPTER WATER BOMBING DAN PATROLI  
POS KOMANDO UTAMA PENANGANAN DARURAT BENCANA  
ASAP AKIBAT KARHUTLA PROVINSI KALIMANTAN BARAT TAHUN 2019  
Update 2 November 2019**

## 1. HELI BOMBING

NO	JENIS HELIKOPTER	PIHAK PENYEDIA	JUMLAH BOMBING	JUMLAH JAM TERBANG	KETERANGAN
1	BELL 214B / N 216 PJ	DWIYASA PUTRA PRAKARSA	5.498 WB/ 16.494.000 LTR	420 JAM 37 MENIT	DATA OPERATOR
2	BELL 214B / N234 PH	MAKNA CITA ALTAIR	4.970 WB/ 14.910.000 LTR	406 JAM 38 MENIT	DATA OPERATOR
3	BELL 214B / N254 SM	MAKNA CITA ALTAIR	4.180 WB/ 12.672.000 LTR	414 JAM 41 MENIT	DATA OPERATOR
4	MI 8 MTV / UR-CMX	AVIASI MANGKUBUMI PERSADA	2.469 WB/ 8.426.697 LTR	313 JAM 21 MENIT	DATA OPERATOR
5	MI 8 MTV / UR-CMN	AVIAN NUSA DIRGANTARA	2.122 WB/ 7.242.386 LTR	309 JAM 00 MENIT	DATA OPERATOR
6	MI 8 MTV / UR-CND	AAL GROUP PACIFIC	624 WB/ 2.129.712 LTR	104 JAM 50 MENIT	DATA OPERATOR
7	BELL 412EP / PK-PDA	PELITA AIR SERVICE	729 WB/ 1.093.500 LTR	104 JAM 35 MENIT	DATA OPERATOR

## 2. HELI PATROLI

NO	JENIS HELIKOPTER	PIHAK PENYEDIA	JUMLAH BOMBING	JUMLAH JAM TERBANG	KETERANGAN
8	BELL 407 PK-JBL	SUMBER PRATAMA CITRA	52 SORTIE	100 JAM 12 MENIT	DATA OPERATOR
9	BELL 412EP / PK-PDA	PELITA AIR SERVICE	53 SORTIE	102 JAM 15 MENIT	DATA OPERATOR

## 3. TMC

NO	JENIS PESAWAT	PIHAK PENYEDIA	JUMLAH BOMBING	JUMLAH SEMAI/ SORTIE	KETERANGAN
10	CASSA A2107	BPPT	8 SORTIE/ 15 JAM 50 MENIT	23 SORTIE/ 43.000 KG	DATA OPERATOR
10	CASSA A2901	BPPT	15 SORTIE/ 40 JAM 30 MENIT	56 JAM 20 MENIT	DATA OPERATOR



# **SATGAS PATROLI DAN PEMADAMAN DARAT BPBD SE-KALIMANTAN BARAT**

**BELUM ADA LAPORAN MASUK**



## **SATUAN TUGAS GABUNGAN 1512**

**BELUM ADA LAPORAN MASUK**



## **SATGAS PATROLI PEMADAMAN DARAT TNI**

**BELUM ADA LAPORAN MASUK**



## **SATGAS PATROLI PEMADAMAN DARAT POLRI**

**BELUM ADA LAPORAN MASUK**



# **SATUAN PATROLI PEMADAMAN DARAT MANGGALA AGNI**

**BELUM ADA LAPORAN MASUK**







## PENDAPAT TEKNIS INSTANSI TERKAIT KLHK

Kepada Yth ;  
Bapak / Ibu Pimpinan,

Dengan Hormat ;

Bersama ini kami sampaikan laporan Hotspot Kalbar dengan Confidence > 50%

Pada tanggal 02 November 2019. Update hotspot Pukul 16.00 WIB

Demikian kami laporkan, terima kasih.

Manggala Agni Provinsi Kalimantan Barat - BPPIKHL Wil. Kalimantan -  
Kementerian Lingkungan Hidup dan Kehutanan.

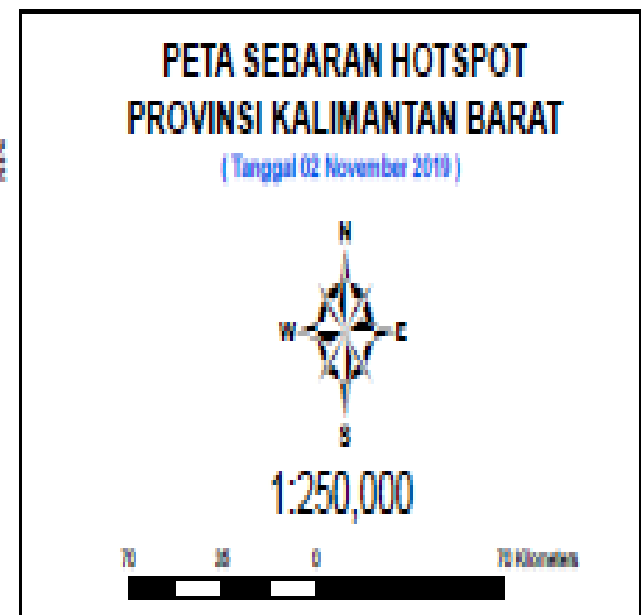
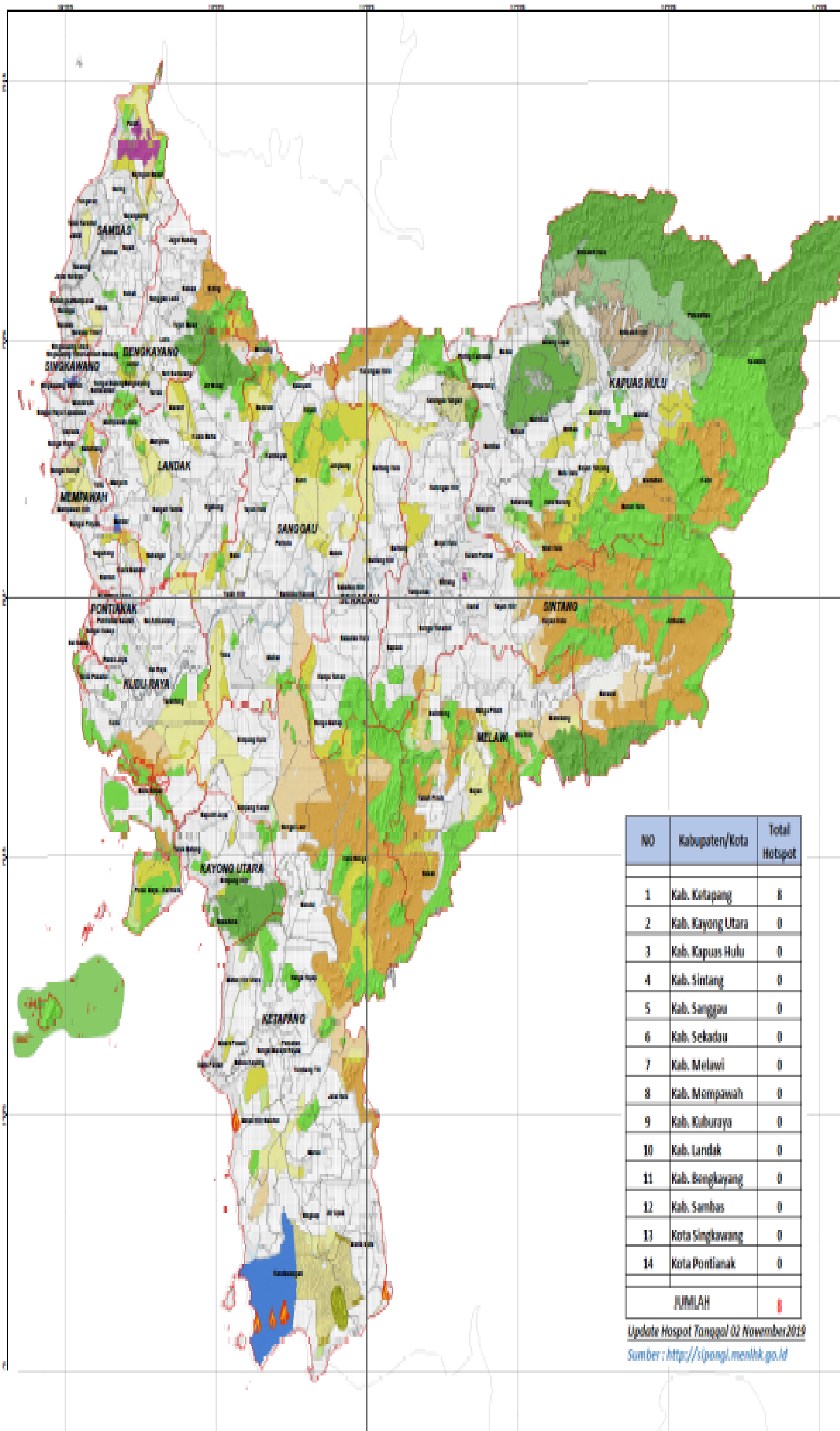
NO	Kabupaten/Kota	Total Hotspot
1	Kab. Ketapang	8
2	Kab. Kayong Utara	0
3	Kab. Kapuas Hulu	0
4	Kab. Sintang	0
5	Kab. Sanggau	0
6	Kab. Sekadau	0
7	Kab. Melawi	0
8	Kab. Mempawah	0
9	Kab. Kuburaya	0
10	Kab. Landak	0
11	Kab. Bengkayang	0
12	Kab. Sambas	0
13	Kota Singkawang	0
14	Kota Pontianak	0
<b>JUMLAH</b>		<b>8</b>

Update Hospot Tanggal 02 November 2019

Sumber : <http://sipongi.menlhk.go.id>



# PENDAPAT TEKNIS INSTANSI TERKAIT KLHK



**Keterangan**

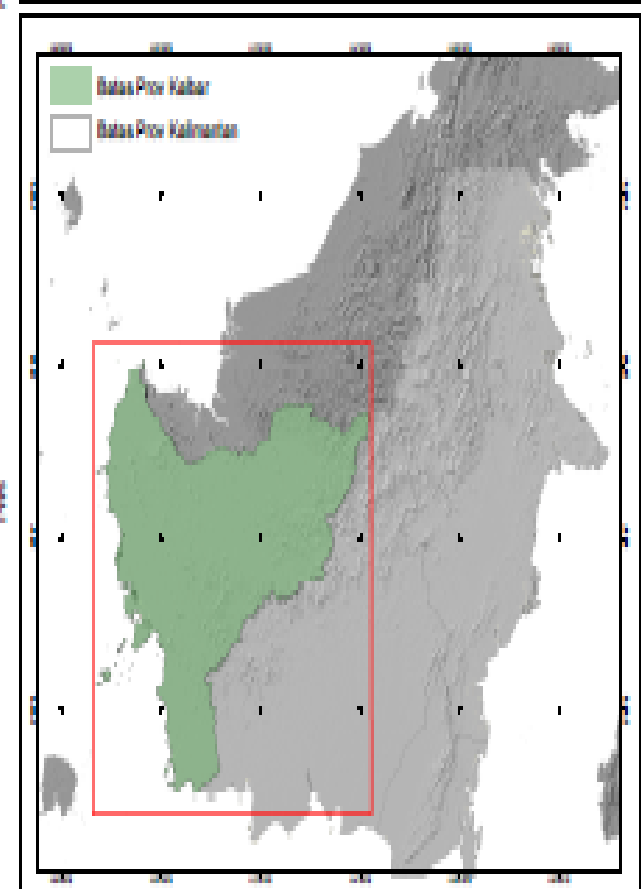
Hotspot Confidence >50%	Fungal Kawasan KALBAR_SK_733
Batas Kabupaten	APL
Batas Kecamatan	Air
IUP Kabun 2012	CA
Batas Koneksi HTI Kalbar 2011	HL
Batas Admin Prov Kalbar	HP
<b>Nama Unit KPH</b>	HPK
Gunung Mea	HPT
Kapuas Hulu	TH
Kendawangan	THL
Lamandau	TWA
Seruyan	
Sintang	

Sumber Data:  
 -Fungal Kawasan Kalbar ( SK 733 )  
 -Batas Koneksi HTI Kalbar 2011  
 -Batas Unit KPH  
 -Administrasi Kalbar (BPS 2014)

NO	Kabupaten/Kota	Total Hotspot
1	Kab. Kotapang	8
2	Kab. Kayong Utara	0
3	Kab. Kapuas Hulu	0
4	Kab. Sintang	0
5	Kab. Sanggau	0
6	Kab. Sekaduu	0
7	Kab. Melawi	0
8	Kab. Mempawah	0
9	Kab. Kuburaya	0
10	Kab. Landak	0
11	Kab. Bengkayang	0
12	Kab. Sambas	0
13	Kota Singkawang	0
14	Kota Pontianak	0
<b>JUMLAH</b>		<b>8</b>

Update Hospot Tanggal 02 November 2019  
 Sumber : <http://sipongi.menlhk.go.id>

### PETA SITUASI

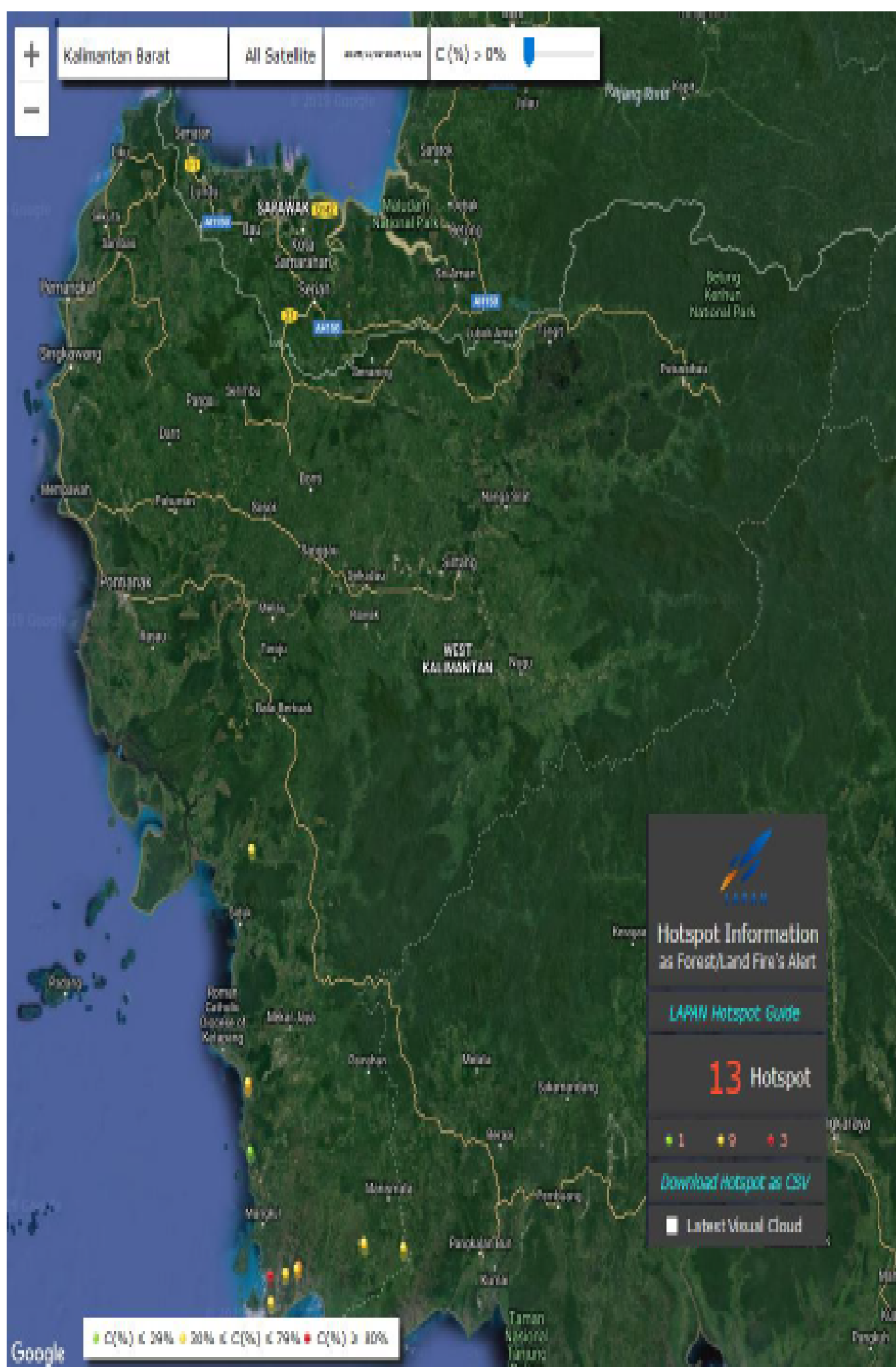




## PENDAPAT TEKNIS BMKG



**INFORMASI PETA SEBARAN HOTSPOT KALBAR  
BERDASARKAN PENGOLAHAN DATA LAPAN**  
Data Tanggal : 02 November 2019 Pukul 07.00 WIB s/d  
02 November 2019 Pukul 17.00 WIB



NO	KAB / KOTA	JUMLAH HOTSPOT
1	SAMBAS	0
2	MEMPAWAH	0
3	SANGGAU	0
4	KETAPANG	12
6	SINTANG	0
6	KAPUAS HULU	0
7	BENGKAYANG	0
8	LANDAK	0
9	SEKADAU	0
11	KAYONG UTARA	1
11	MELAWI	0
13	KUBU RAYA	0
13	PONTIANAK	0
15	SINGKAWANG	0
JUMLAH		13



## PENDAPAT TEKNIS BMKG



### INFORMASI PETA SEBARAN HOTSPOT KALBAR BERDASARKAN PENGOLAHAN DATA LAPAN

Data Tanggal : 02 November 2019 Pukul 07.00 WIB s/d  
02 November 2019 Pukul 17.00 WIB

No	Lintang (deg)	Bujur (deg)	Tanggal (dd/mm/yyyy)	Waktu Akuisisi (UTC)	Tingkat Kepercayaan (%)	Satelit	Kecamatan	Kabupaten
1	-2.299916983	110.150795	11/2/2019	3:37:00	11	terra	Matan Hilir Selatan	Kab. Ketapang
2	-2.673688889	110.8701324	11/2/2019	3:37:00	50	terra	Manisamata	Kab. Ketapang
3	-2.690649986	111.1288147	11/2/2019	6:30:00	68	aqua	Manisamata	Kab. Ketapang
4	-2.025898457	110.1329575	11/2/2019	6:30:00	71	aqua	Matan Hilir Selatan	Kab. Ketapang
5	-2.02326	110.137	11/2/2019	5:33:51	90	snpp	Matan Hilir Selatan	Kab. Ketapang
6	-2.77067	110.465	11/2/2019	5:32:26	67	snpp	Kendawangan	Kab. Ketapang
7	-2.91179943	110.2828522	11/2/2019	6:22:12	43	noaa20	Kendawangan	Kab. Ketapang
8	-2.79218149	110.3772965	11/2/2019	6:22:12	70	noaa20	Kendawangan	Kab. Ketapang
9	-2.80824399	110.2771988	11/2/2019	6:22:12	81	noaa20	Kendawangan	Kab. Ketapang
10	-2.77121162	110.4571686	11/2/2019	6:22:12	86	noaa20	Kendawangan	Kab. Ketapang
11	-2.77786803	110.4495773	11/2/2019	6:22:12	57	noaa20	Kendawangan	Kab. Ketapang
12	-2.02803683	110.1344833	11/2/2019	6:23:36	45	noaa20	Matan Hilir Selatan	Kab. Ketapang

No	Lintang (deg)	Bujur (deg)	Tanggal (dd/mm/yyyy)	Waktu Akuisisi (UTC)	Tingkat Kepercayaan (%)	Satelit	Kecamatan	Kabupaten
1	-1.07409465	110.1591034	11/2/2019	6:23:36	30	noaa20	Simpang Hilir	Kab. Kayong Utara



## PENDAPAT TEKNIS BMKG



### DATA JARAK PANDANG MENDATAR DI BANDARA SUPADIO (dalam meter) SEPULUH HARI TERAKHIR

#### BULAN : OKTOBER - NOVEMBER 2019

JAM (WIB)	BULAN : OKTOBER - NOVEMBER 2019									
	24	25	26	27	28	29	30	31	01	02
1	6.000	6.000	6.000	6.000	6.000	6.000	6.000	4.000	6.000	6.000
2	6.000	6.000	6.000	6.000	6.000	6.000	6.000	5.000	6.000	6.000
3	5.000	6.000	6.000	6.000	4.000	6.000	6.000	6.000	6.000	6.000
4	6.000	6.000	6.000	6.000	5.000	6.000	6.000	6.000	6.000	6.000
5	6.000	6.000	6.000	6.000	4.000	6.000	6.000	4.000	7.000	6.000
6	6.000	8.000	5.000	8.000	3.000	6.000	6.000	4.200	7.000	6.000
7	8.000	8.000	6.000	8.000	4.700	10.000	9.000	9.000	8.000	10.000
8	10.000	10.000	10.000	10.000	6.000	10.000	10.000	10.000	10.000	10.000
9	10.000	10.000	10.000	10.000	10.000	10.000	10.000	10.000	10.000	10.000
10	10.000	10.000	10.000	10.000	10.000	10.000	10.000	10.000	10.000	10.000
11	10.000	10.000	10.000	10.000	10.000	10.000	10.000	10.000	10.000	10.000
12	10.000	10.000	10.000	10.000	10.000	10.000	10.000	10.000	10.000	10.000
13	10.000	10.000	6.000	10.000	10.000	10.000	10.000	10.000	10.000	10.000
14	10.000	10.000	5.000	10.000	10.000	10.000	10.000	10.000	10.000	10.000
15	8.000	10.000	8.000	10.000	10.000	10.000	10.000	10.000	10.000	10.000
16	10.000	10.000	8.000	10.000	10.000	10.000	10.000	10.000	10.000	9.000
17	10.000	10.000	8.000	10.000	10.000	10.000	10.000	9.000	7.000	
18	6.000	6.000	8.000	8.000	7.000	8.000	6.000	7.000	6.000	
19	6.000	6.000	6.000	6.000	6.000	6.000	6.000	6.000	6.000	
20	6.000	6.000	6.000	6.000	6.000	6.000	6.000	6.000	6.000	
21	6.000	6.000	6.000	6.000	6.000	6.000	6.000	6.000	6.000	
22	6.000	5.000	6.000	6.000	6.000	6.000	5.000	6.000	6.000	
23	6.000	6.000	6.000	6.000	6.000	6.000	4.000	6.000	6.000	
24	6.000	6.000	6.000	6.000	6.000	6.000	4.000	6.000	6.000	



## PENDAPAT TEKNIS BMKG

Salam Sejahtera, Mitra Iklim Kalbar  
Berikut kami sampaikan Informasi kualitas udara yang dianalisis berdasarkan pantauan alat kualitas udara Particulate Matter (PM10) di Stasiun Klimatologi Mempawah tanggal 1 November 2019 dilakukan pada pukul 00.00 WIB hingga pukul 23.55 WIB secara umum berada dalam kategori BAIK. Konsentrasi PM10 tertinggi sebesar 35.41  $\mu\text{g}/\text{m}^3$  terjadi pada pukul 00.00 WIB, masuk dalam kategori BAIK.



## PENDAPAT TEKNIS BMKG

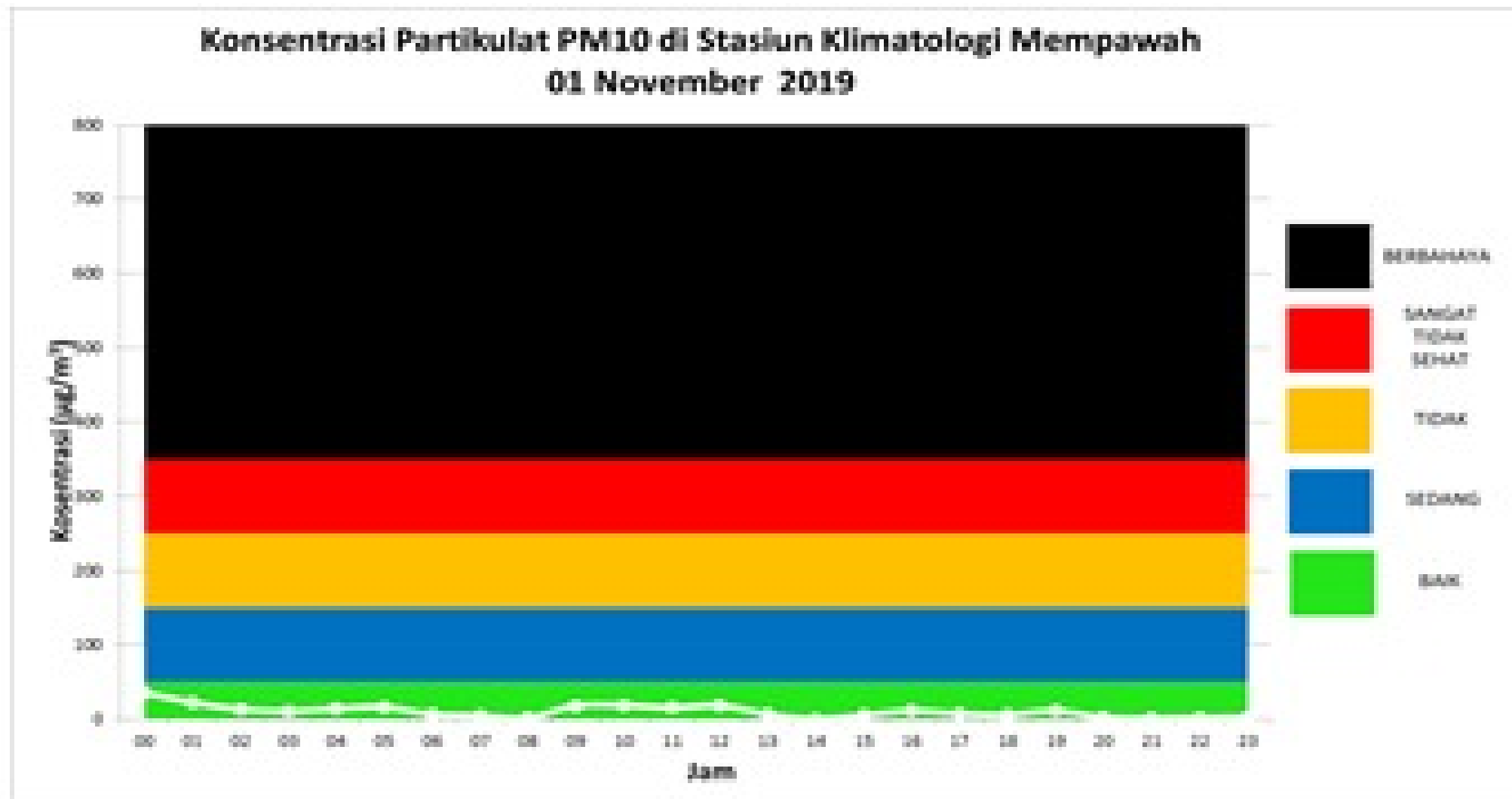


### BADAN METEOROLOGI, KLIMATOLOGI, DAN GEOFISIKA STASIUN KLIMATOLOGI KELAS II MEMPAWAH

Jl. Raya Pontianak - Mempawah Km 20.5 Sei Nipah Kec. Santan, Kab. Mempawah Kalimantan Barat 75251  
Telp. 0561-747141 Fax. 0561-747343, email : staklim.mempawah@bmkg.go.id  
<http://iklim.kalbar.bmkg.go.id>

### INFORMASI KUALITAS UDARA TANGGAL 1 NOVEMBER 2019

Informasi kualitas udara yang dianalisis berdasarkan pembacaan alat kualitas udara Particulate Matter ( $PM_{10}$ ) di Stasiun Klimatologi Mempawah tanggal 1 November 2019 dilakukan pada pukul 00.00 WIB hingga pukul 23.55 WIB secara umum berada dalam kategori BAIK. Konsentrasi  $PM_{10}$  tertinggi sebesar  $35.41 \mu\text{g}/\text{m}^3$  terjadi pada pukul 00.00 WIB, masuk dalam kategori BAIK.



Mempawah, 2 November 2019  
Kepala Stasiun Klimatologi Mempawah

Syaffinal, SH





## PENDAPAT TEKNIS BMKG

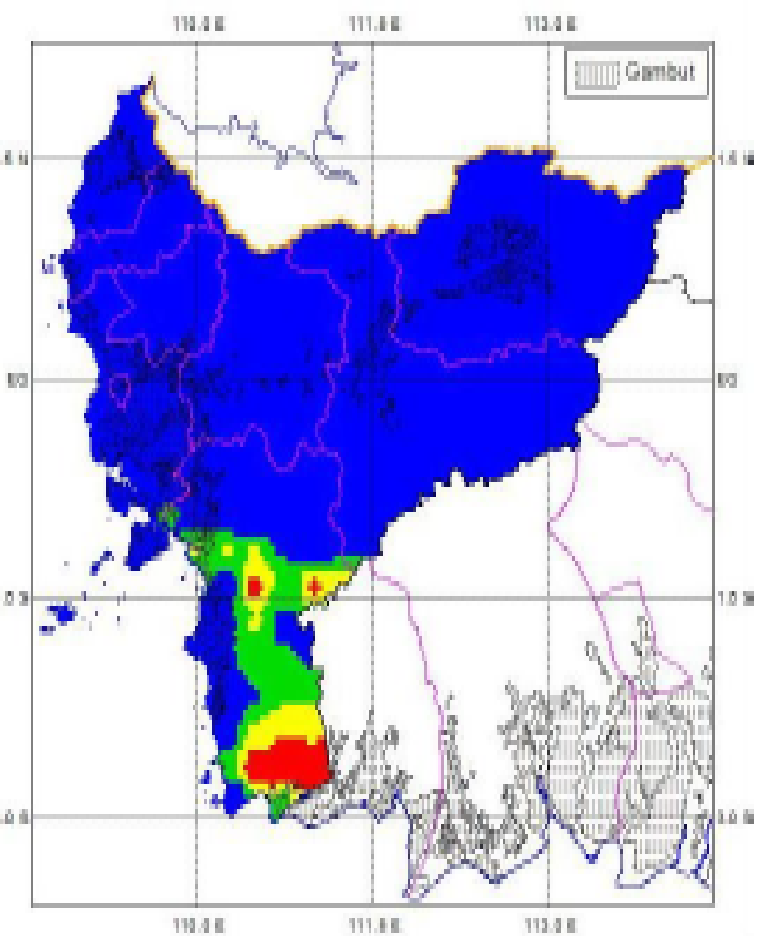
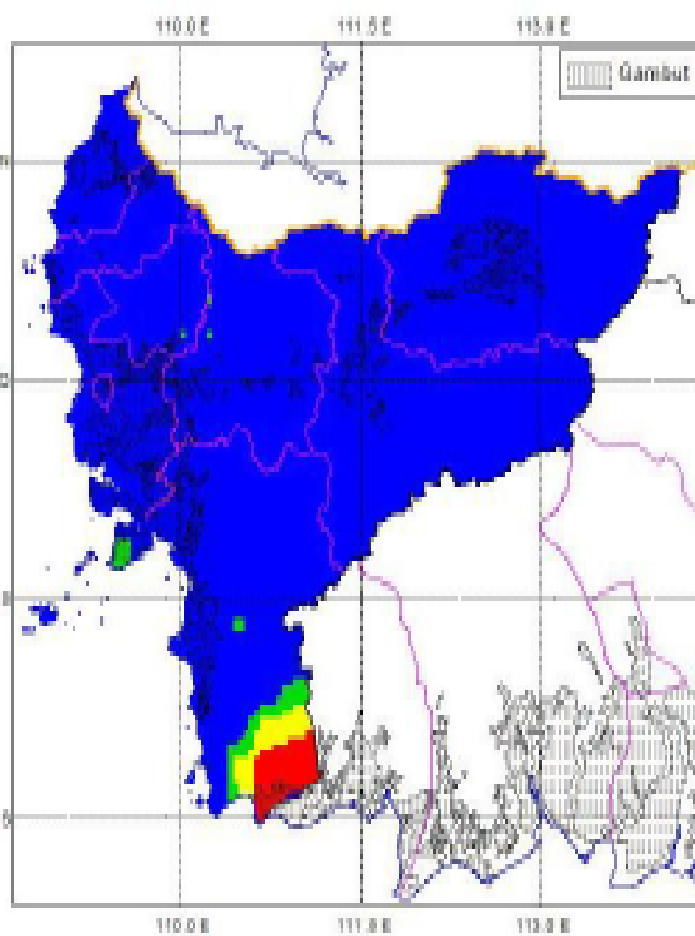
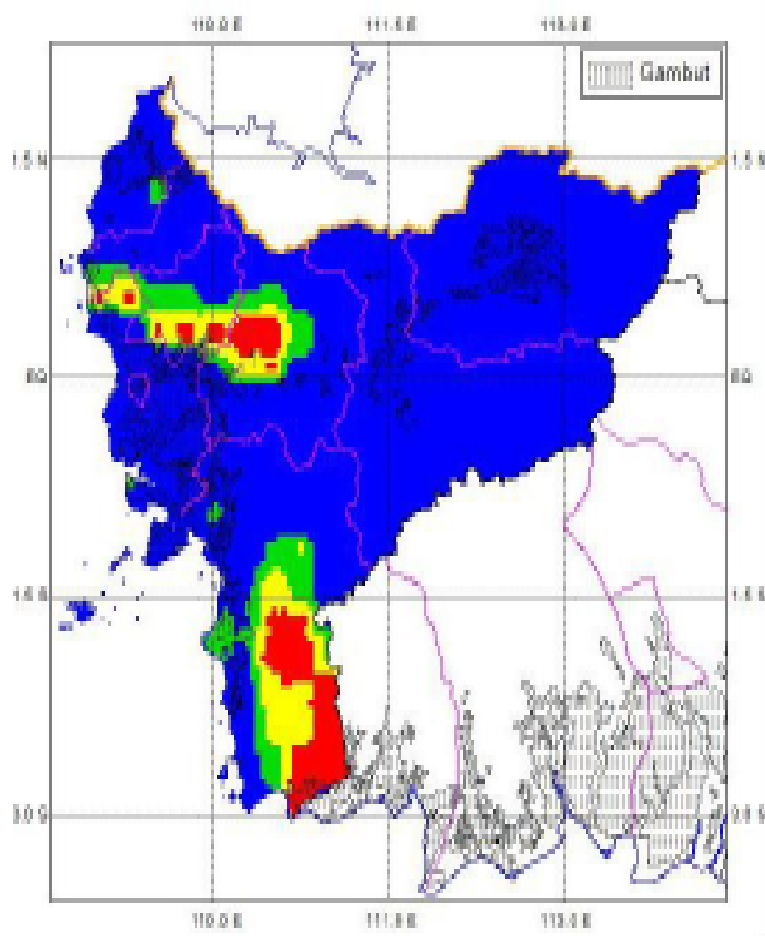


# Potensi kemudahan Kebakaran Hutan / Lahan Ditinjau Dari Analisa Parameter Cuaca

03 November 2019

04 November 2019

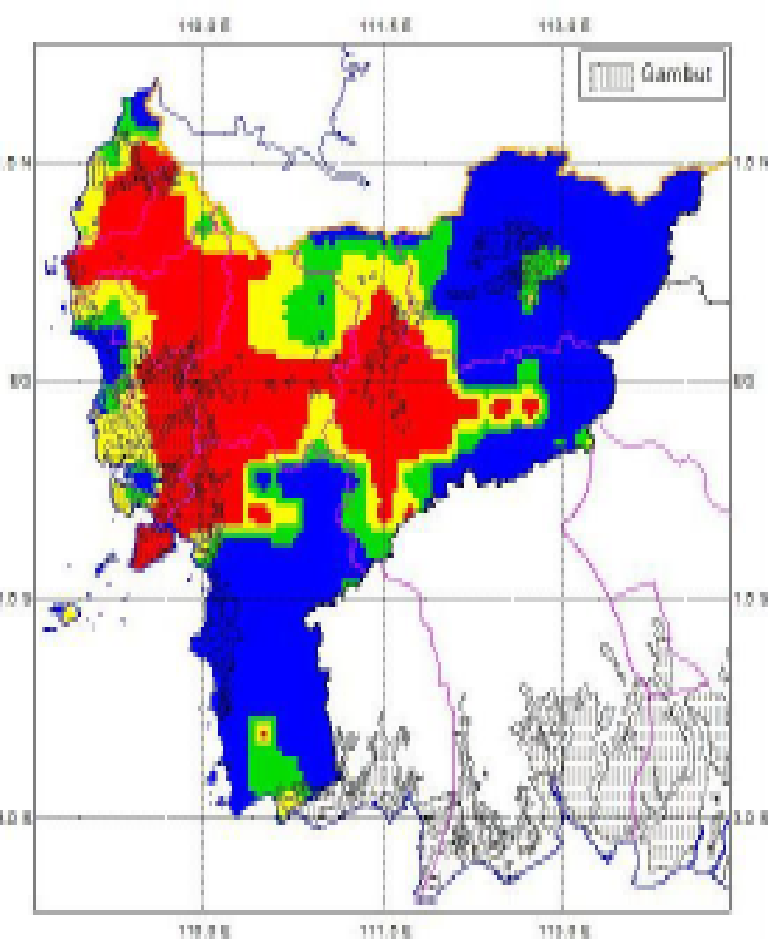
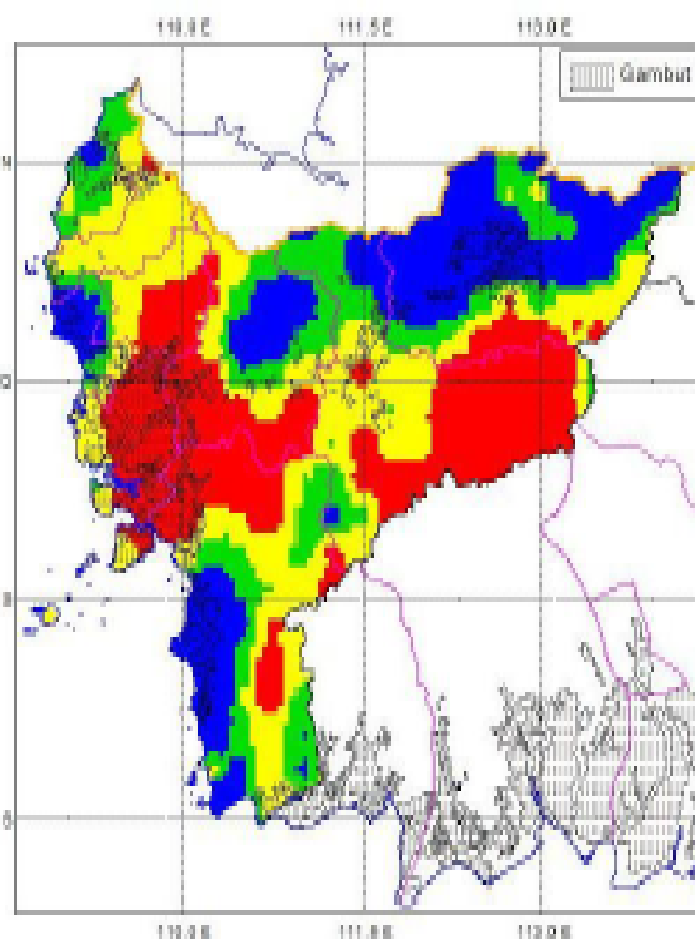
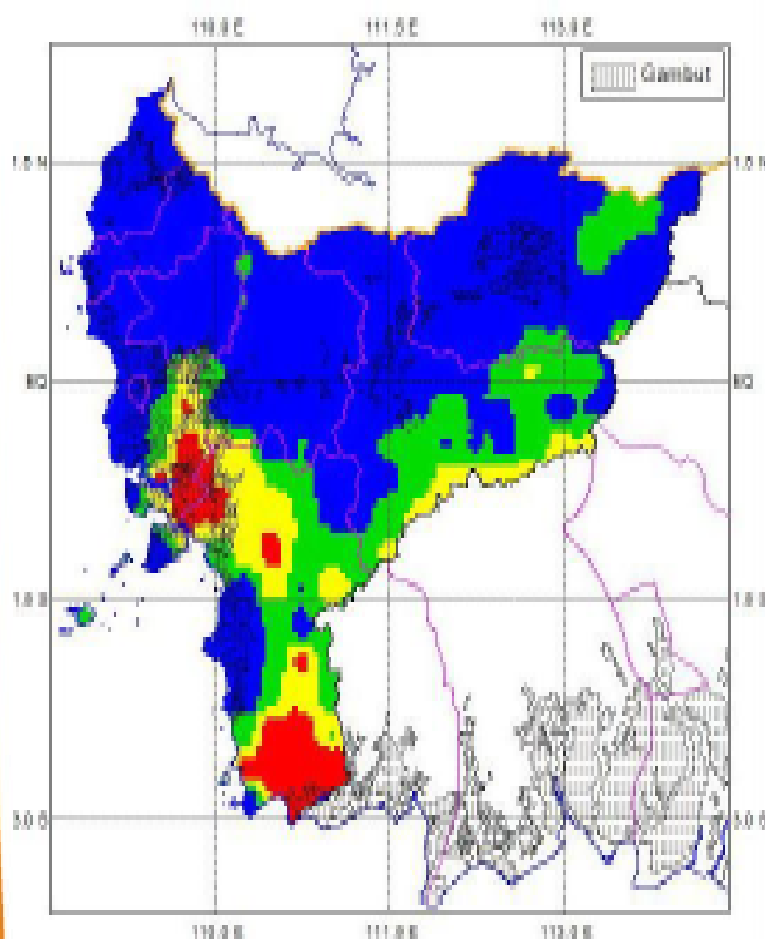
05 November 2019



06 November 2019

07 November 2019

08 November 2019



### LEGEND

- Aman
- Tidak Mudah
- Mudah
- Sangat Mudah





## **SATGAS SOSIALISASI**

**BELUM ADA LAPORAN MASUK**



## **SATGAS DOA MINTA TURUN HUJAN**

**BELUM ADA LAPORAN MASUK**



**HASIL BRIFING PAGI (PUKUL 07.00)  
TANGGAL 2 NOVEMBER 2019**

**TIDAK ADA BRIFING PAGI**



**DOKUMENTASI HASIL BRIFING PAGI (PUKUL 07.00)  
TANGGAL 2 NOVEMBER 2019**

**TIDAK ADA BRIFING PAGI**



**DOKUMENTASI HASIL BRIFING PAGI (PUKUL 07.00)  
TANGGAL 2 NOVEMBER 2019**

**TIDAK ADA BRIFING PAGI**



**HASIL BRIFING MALAM (PUKUL 19.00)  
TANGGAL NOVEMBER 2019**

**TIDAK ADA BRIFING MALAM**



**DOKUMENTASI HASIL BRIFING MALAM (PUKUL 19.00)  
TANGGAL 2 NOVEMBER 2019**

**TIDAK ADA BRIFING MALAM**



**DOKUMENTASI HASIL BRIFING MALAM (PUKUL 19.00)  
TANGGAL 2 NOVEMBER 2019**

**TIDAK ADA BRIFING MALAM**





Mengetahui

KEPALA BADAN PENANGGULANGAN BENCANA DAERAH  
PROVINSI KALIMANTAN BARAT



**CHRISTIANUS LUMANO, SE, M.Si.**

Pembina Utama Madya

NIP. 19711202 199703 1 003

Pontianak, 2 November 2019

Penyusun Laporan

**Drs. TUGIYANTO**

Penata Tingkat I

19660113 1994021 003