



# POS KOMANDO UTAMA PENANGANAN DARURAT BENCANA

(SIAGA DARURAT PENANGANAN BENCANA ASAP AKIBAT KARHUTLA TAHUN 2022)

Jln. Adi Sucipto No. 50 Telp. (0561) 744219 Fax. (0561) 744220

Email : [pusdalopskalbar@gmail.com](mailto:pusdalopskalbar@gmail.com)

PONTIANAK - KALIMANTAN BARAT

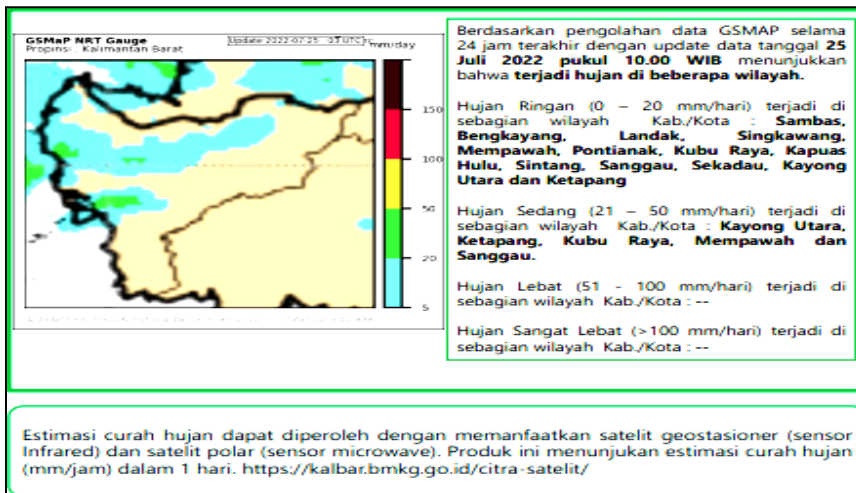
## LAPORAN HARIAN SATGAS PENANGANAN BENCANA ASAP AKIBAT KEBAKARAN HUTAN DAN LAHAN DI KALIMANTAN BARAT TAHUN 2022

### Kepada Yth :

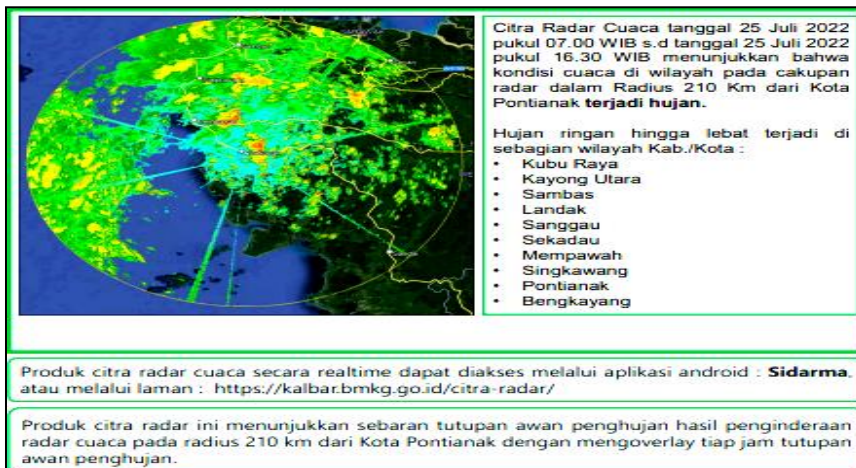
1. Bpk. Gubernur Kalimantan Barat
2. Bpk. KA. BNPB RI
3. Ibu Menteri LHK
4. Bpk. Wakil Gubernur Kalbar
5. Bpk. Sestama BNPB RI
6. Deputi Darurat BNPB RI
7. Bpk. Sekda Prov. Kalbar
8. Para Pejabat di lingk. BNPB
9. Pusdalops BNPB

### INFORMASI CUACA KALIMANTAN BARAT

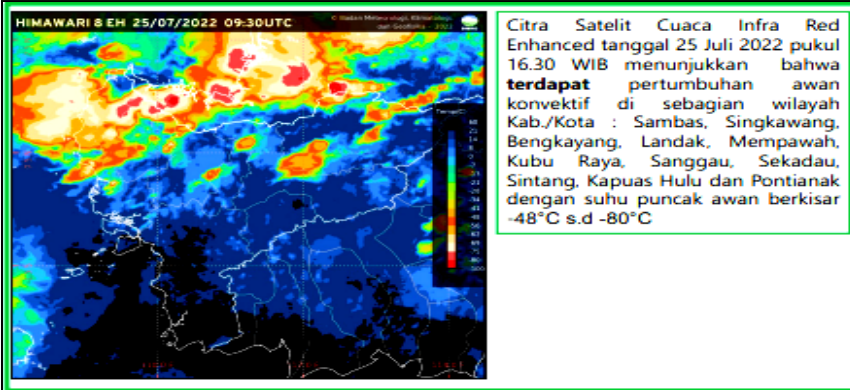
#### AKUMULASI CURAH HUJAN BERDASARKAN DATA GSMAP



#### CITRA RADAR CUACA

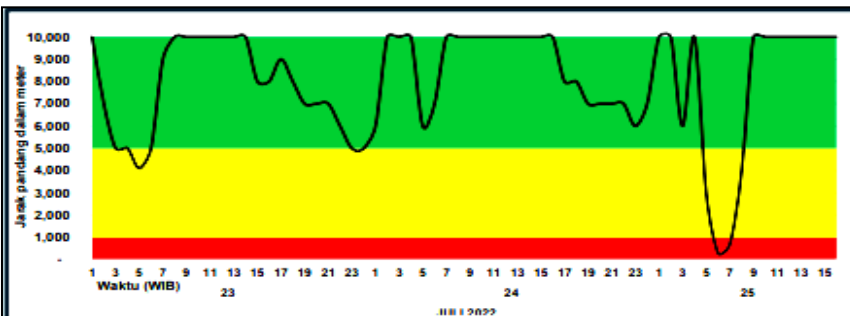


## CITRA SATELIT CUACA



Pada produk Himawari-8 EH menunjukkan suhu puncak awan yang didapat dari pengamatan radiasi pada panjang gelombang 10.4 mikrometer yang kemudian diklasifikasi dengan pewarnaan tertentu, dimana warna hitam atau biru menunjukkan tidak terdapat pembentukan awan yang banyak (cerah), sedangkan semakin dingin suhu puncak awan, dimana warna mendekati jingga hingga merah, menunjukkan pertumbuhan awan yang signifikan dan berpotensi terbentuknya awan Cumulonimbus. <https://kalbar.bmkg.go.id/citra-satelit/>

## JARAK PANDANG DIBANDARA SUPADIO

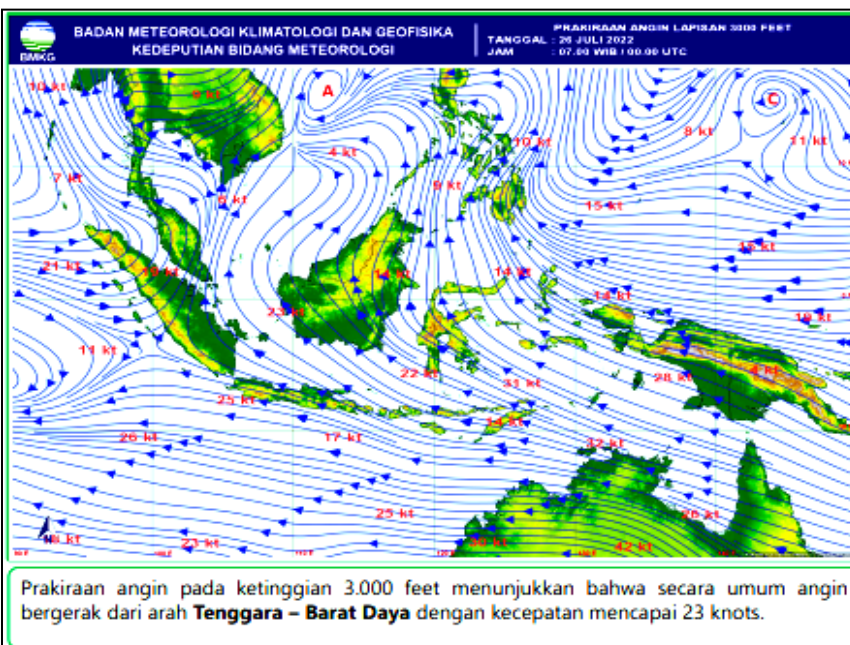


- ❖ Jarak Pandang di Bandara Supadio Pontianak selama 3 hari terakhir umumnya lebih dari 1 km.
- ❖ Berdasarkan kondisi klimatologisnya jarak pandang ekstrem di Bandara Supadio Pada bulan Juli terjadi sebanyak 0,712%.

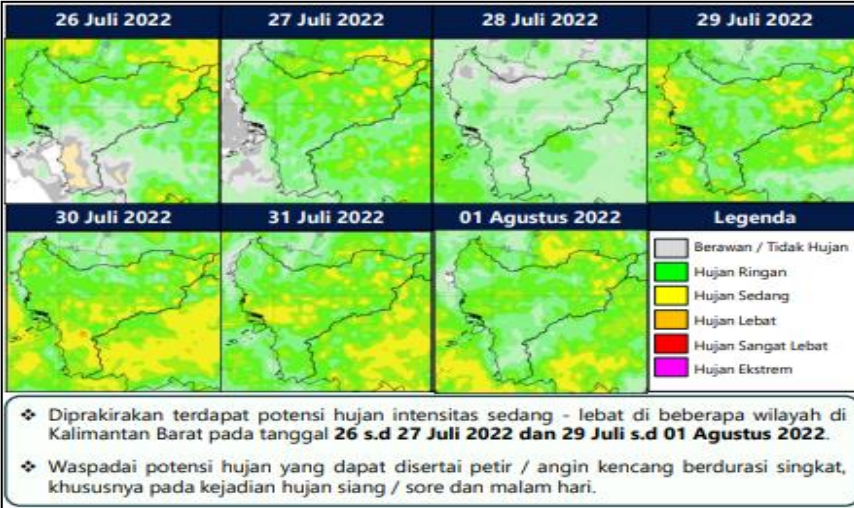
Frekuensi terjadi jarak pandang ekstrem per bulan

Bulan	Frekuensi
1	0.5
2	0.5
3	0.5
4	0.5
5	0.5
6	0.5
7	1.0
8	3.0
9	4.0
10	3.0
11	0.5
12	0.5

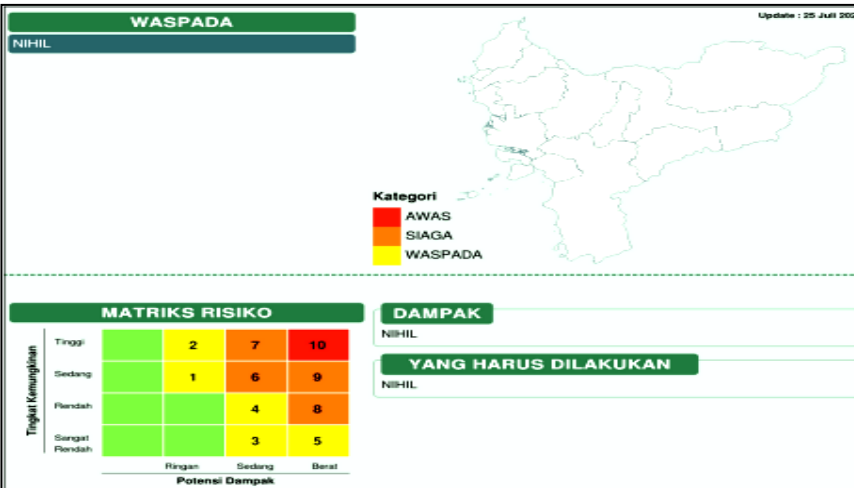
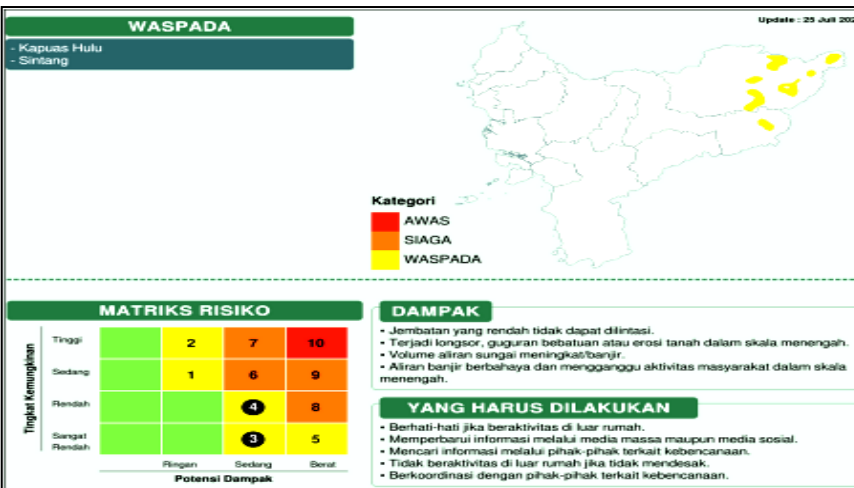
## PERKIRAAN ANGIN LAPISAN 3.000 FEET



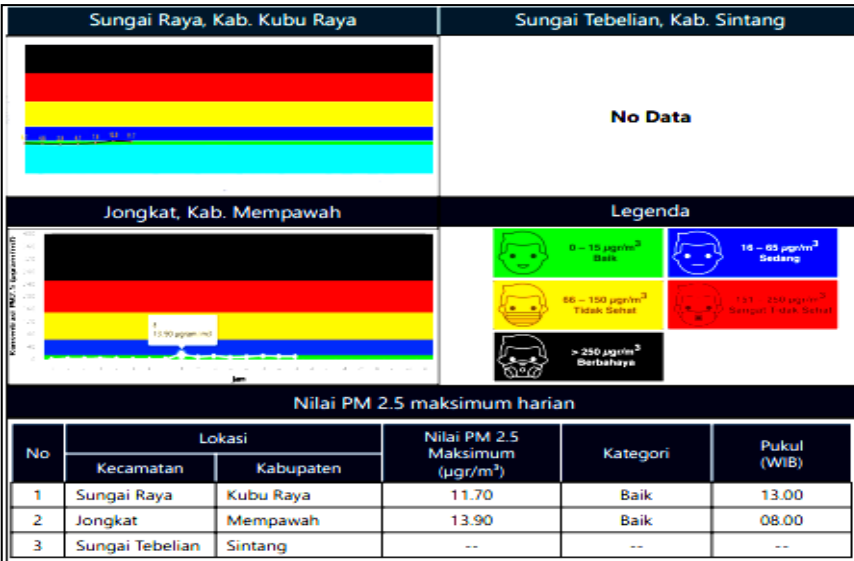
## POTENSI HUJAN DI KALIMANTAN BARAT



## PRAKIRAAN BERBASIS DAMPAK HUJAN LEBAT



## INFORMASI KUALITAS UDARA



# PERKEMBANGAN HOTSPOT DI KALIMANTAN BARAT

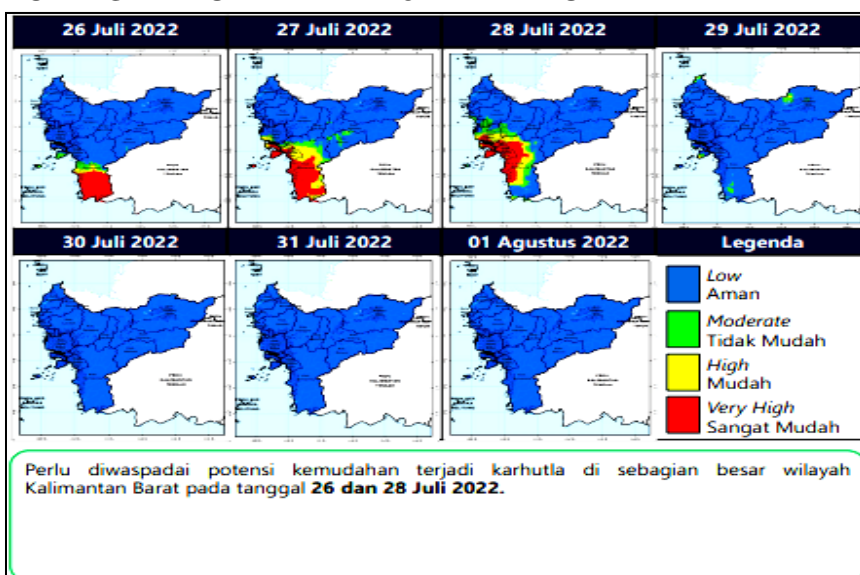
## SEBARAN HOTSPOT KALIMANTAN BARAT BERDASARKAN DATA LAPAN



## KOORDINAT HOTSPOT KALIMANTAN BARAT BERDASARKAN DATA LAPAN

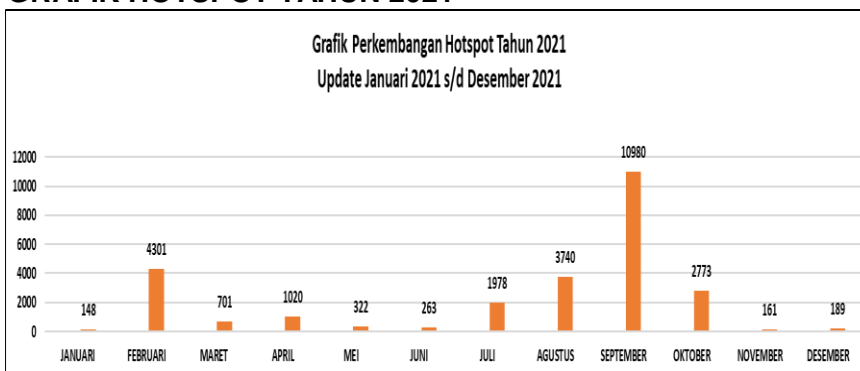
No	Tanggal (WIB)	Waktu (WIB)	Lintang	Bujur	Tingkat Kepercayaan	Satelit	Radius Kemungkinan	Kecamatan	Kabupaten
1	7/25/2022	13:43:24	0.448	111.508	8	Noaa20	1125	Belimbing	Melawi
2	7/25/2022	13:43:24	0.646	111.769	8	Noaa20	1125	Sayan	Melawi
3	7/25/2022	13:43:24	0.652	111.766	8	Noaa20	1125	Sayan	Melawi
4	7/25/2022	13:43:24	0.452	111.506	8	Noaa20	1125	Belimbing	Melawi
5	7/25/2022	13:43:24	0.535	111.310	8	Noaa20	1125	Belimbing Hulu	Melawi
6	7/25/2022	12:01:00	0.676	111.739	8	Noaa20	1125	Sayan	Melawi
7	7/25/2022	12:50:48	0.279	111.942	8	Snpp	1125	Pinoh Utara	Melawi
8	7/25/2022	12:50:48	0.436	111.641	8	Snpp	1125	Belimbing Hulu	Melawi
9	7/25/2022	12:50:48	0.670	111.791	8	Snpp	1125	Sayan	Melawi
10	7/25/2022	12:50:48	0.662	111.754	8	Snpp	1125	Sayan	Melawi
11	7/25/2022	12:50:48	0.631	111.512	8	Snpp	1125	Tanah Pinoh Barat	Melawi
12	7/25/2022	12:50:48	0.862	111.665	8	Snpp	1125	Sayan	Melawi
13	7/25/2022	12:50:48	0.851	111.579	8	Snpp	1125	Tanah Pinoh	Melawi
14	7/25/2022	12:50:48	0.678	111.736	8	Snpp	1125	Sayan	Melawi
15	7/25/2022	12:50:48	0.681	111.740	8	Snpp	1125	Sayan	Melawi
16	7/25/2022	12:50:48	0.678	111.739	8	Snpp	1125	Sayan	Melawi
17	7/25/2022	12:50:48	0.907	111.609	8	Snpp	1125	Sayan	Melawi
18	7/25/2022	12:50:48	1.096	111.433	8	Snpp	1125	Sokan	Melawi
No	Tanggal (WIB)	Waktu (WIB)	Lintang	Bujur	Tingkat Kepercayaan	Satelit	Radius Kemungkinan	Kecamatan	Kabupaten
1	7/25/2022	1:03:49	0.545	110.424	8	Noaa20	1125	Kembayan	Sanggau
No	Tanggal (WIB)	Waktu (WIB)	Lintang	Bujur	Tingkat Kepercayaan	Satelit	Radius Kemungkinan	Kecamatan	Kabupaten
1	7/25/2022	1:03:49	0.575	108.979	8	Noaa20	1125	Sungai Raya	Bengkayang
2	7/25/2022	12:50:48	0.832	109.414	8	Snpp	1125	Bengkayang	Bengkayang
No	Tanggal (WIB)	Waktu (WIB)	Lintang	Bujur	Tingkat Kepercayaan	Satelit	Radius Kemungkinan	Kecamatan	Kabupaten
1	7/25/2022	12:01:00	0.547	112.612	8	Noaa20	1125	Bunut Hulu	Kapuas Hulu
2	7/25/2022	12:50:48	0.963	112.436	8	Snpp	1125	Batang Lupar	Kapuas Hulu
3	7/25/2022	12:50:48	0.960	112.440	8	Snpp	1125	Batang Lupar	Kapuas Hulu
4	7/25/2022	12:50:48	0.959	112.436	8	Snpp	1125	Batang Lupar	Kapuas Hulu
No	Tanggal (WIB)	Waktu (WIB)	Lintang	Bujur	Tingkat Kepercayaan	Satelit	Radius Kemungkinan	Kecamatan	Kabupaten
1	7/25/2022	13:43:24	2.367	110.164	8	Noaa20	1125	Kendawangan	Ketapang
2	7/25/2022	1:03:49	2.362	110.163	8	Noaa20	1125	Kendawangan	Ketapang
3	7/25/2022	12:50:48	2.364	110.160	8	Snpp	1125	Kendawangan	Ketapang
4	7/25/2022	0:14:01	2.361	110.162	8	Snpp	1125	Kendawangan	Ketapang
5	7/25/2022	9:59:00	2.365	110.158	8	Terra	3000	Kendawangan	Ketapang

## POTENSI KEMUDAHAN TERJADI KARHUTLA DI KALIMANTAN BARAT



kalbar.bmkg.go.id

## GRAFIK HOTSPOT TAHUN 2021



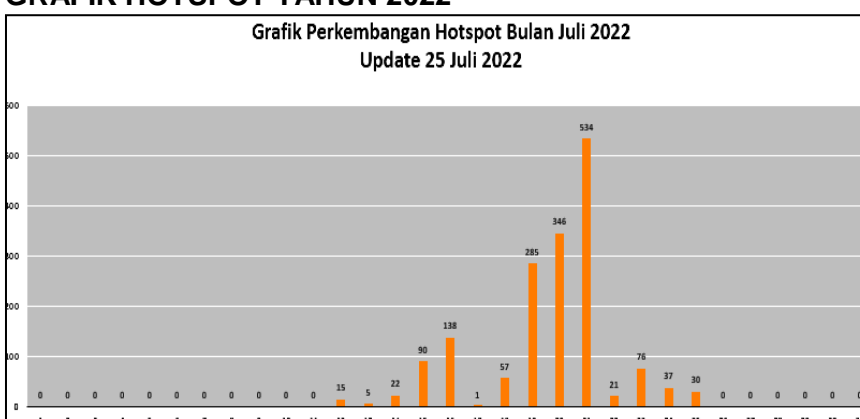
Sumber Data : (<http://modis-catalog.lapan.go.id/monitoring>)

## TABEL PERKEMBANGAN HOTSPOT (PER BULAN)

Kabupaten	Bulan												Jumlah
	Januari	Februari	Maret	April	Mei	Juni	Juli	Agustus	September	Oktober	November	Desember	
Sambas	8	186	101	333	148	17	182	167	41	43	18	5	1249
Mempawah	0	0	0	0	0	0	0	0	0	0	0	0	0
Sanggau	3	34	22	30	22	38	366	1644	2834	293	16	9	5311
Ketapang	62	365	120	287	46	112	183	219	2353	522	40	79	4388
Sintang	1	31	6	19	13	22	477	326	1460	896	22	16	3289
Kapuas Hulu	0	22	12	29	9	8	200	397	512	282	3	0	1454
Bengkayang	4	28	9	23	13	11	179	303	468	54	4	5	1101
Landak	5	96	37	46	25	14	71	468	1113	178	35	20	2108
Sekadau	2	4	1	2	6	5	83	96	1509	302	1	5	2016
Kayong Utara	1	79	34	11	2	4	16	5	30	16	5	2	205
Melawi	1	22	10	25	10	4	80	25	580	146	7	6	916
Kubu Raya	53	2642	216	132	14	20	87	65	53	37	3	13	3335
Pontianak	7	791	134	74	8	7	47	24	25	21	6	28	1172
Singkawang	1	1	0	9	6	1	7	1	2	3	1	1	33
<b>Total</b>	<b>148</b>	<b>4301</b>	<b>702</b>	<b>1020</b>	<b>322</b>	<b>263</b>	<b>1978</b>	<b>3740</b>	<b>10980</b>	<b>2773</b>	<b>161</b>	<b>189</b>	<b>26577</b>

Sumber Data : Tabel Perkembangan Hotspot Tahun 2021 Update Januari 2021 s/d Desember 2021

## GRAFIK HOTSPOT TAHUN 2022



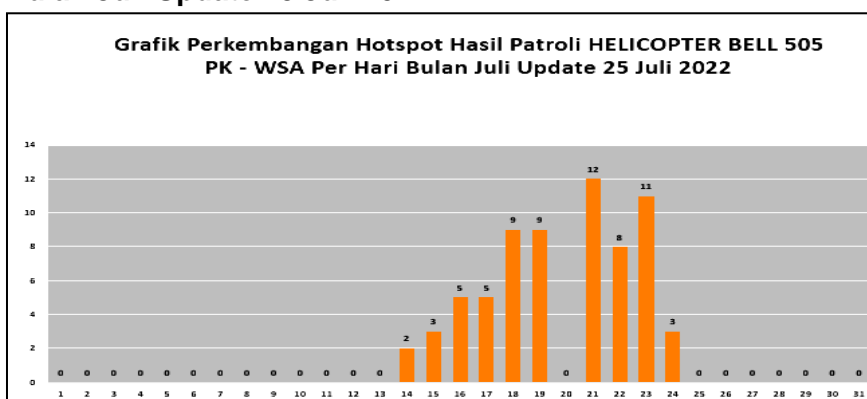
Sumber Data : Lapan (<http://modis-catalog.lapan.go.id/monitoring>) Versi 1.0

## TABEL PERKEMBANGAN HOTSPOT (PER BULAN)

Kabupaten	Bulan												Jumlah	
	Januari	Februari	Maret	April	Mei	Juni	Juli	Agustus	September	Oktober	November	Desember		
Sambas	5	10	641	124	36	10	63							889
Mempawah	0	0	0	0	0	0	0							0
Sanggau	26	46	50	31	96	45	432							726
Ketapang	64	104	133	143	150	45	146							785
Sintang	10	39	28	20	64	18	227							406
Kapuas Hulu	4	16	11	5	37	16	136							225
Bengkayang	7	78	124	31	58	6	189							493
Landak	25	47	68	74	134	27	331							706
Sekadau	8	10	11	7	27	11	93							167
Kayong Utara	2	4	25	7	8	9	12							67
Melawi	3	21	9	11	16	13	96							171
Kubu Raya	74	107	508	180	28	9	21							927
Pontianak	31	30	631	594	30	12	121							1449
Singawang	0	0	12	32	7	0	5							56
<b>Total</b>	<b>259</b>	<b>512</b>	<b>2251</b>	<b>1259</b>	<b>693</b>	<b>221</b>	<b>1872</b>							<b>7067</b>

Sumber Data : Tabel Perkembangan Hotspot Tahun 2022 Update Juli 2022

## Grafik Perkembangan Hotspot Hasil Patroli HELICOPTER BELL 505 PK - WSA Per Hari Bulan Juli Update 25 Juli 2022



Sumber Data : BPBD Provinsi Kalimantan Barat

## TABEL PERKEMBANGAN HOTSPOT HASIL HELICOPTER BELL 505 PK - WSA PER BULAN 2022

Kabupaten	Bulan												Jumlah	
	Januari	Februari	Maret	April	Mei	Juni	Juli	Agustus	September	Oktober	November	Desember		
Sambas							0							8
Mempawah							0							18
Sanggau							0							11
Ketapang							0							2
Sintang							0							1
Kapuas Hulu							0							0
Bengkayang							0							5
Landak							0							10
Sekadau							0							1
Kayong Utara							0							1
Melawi							0							0
Kubu Raya							0							11
Pontianak							0							0
Singawang							0							2
<b>Total</b>							<b>0</b>							<b>70</b>

Sumber Data : BPBD Provinsi Kalimantan Barat

## LAPORAN KEGIATAN SATGAS

### SATGAS BIDANG PENCEGAHAN DAN KESIAP SIAGAAN

➤ Belum Ada Laporan

### SATGAS BIDANG OPERASI UDARA

#### 1. HELICOPTER PATROLI BELL 505 PK - WSA

Finalisasi Operasi Satgas Udara Pontianak Base :

Sorti 1 Direncanakan melaksanakan patroli udara di wilayah Kab. Kubu Raya area, Kab.

Mempawah area, Kab. Bengkayang area, Kab. Landak area, Kab. Sanggau area dan Kab. Kubu Raya area;

**Sorti 2** Direncanakan melaksanakan patroli udara diwilayah Kab. Kubu Raya area, Kab. Kayong Utara area, Kab. Ketapang area dan Kab. Kubu Raya area;

### **BAST di tanda tangani 8 Juli 2022**

Endurance : **Up To 03.00 Hours**

Lift Capacity : **Up To 240 nm**

Kapasitas Penumpang : **2 Orang**

#### **➤ Kegiatan Hari Ini**

Jumlah Jam Hari Ini : **00 Jam 00 Menit**

Jumlah Sortie : **0 Kali**

#### **➤ Akumulasi**

Jumlah Jam Terbang : **59 Jam 20 Menit**

Jumlah Sortie : **20 Kali**

Keterangan : **Kontrak Ke 1**

### **Kegiatan Helicopter Bell 505 PK - WSA :**

➤ Belum Ada Laporan

## **2. HELICOPTER BOMBING MI - 8 EX - 08033**

### **Finalisasi Operasi Satgas Udara Pontianak Base :**

Direncanakan Standby arahan sambil menunggu Hasil Patroli;

### **BAST di tanda tangani 12 Juli 2022**

Endurance : **Up To 04.30 Hours**

Lift Capacity : **Up To 4.000 Liter**

#### **➤ Kegiatan Hari Ini**

Jumlah Jam Terbang : **00 Jam 00 Menit**

Jumlah Bombing : **00 Kali Bombing**

Jumlah Liter Air : **000 Liter air**

#### **➤ Akumulasi**

Total Jam Terbang : **34 Jam 36 Menit**

Total Bombing : **244 Kali Bombing**

Total Liter Air : **976.000 Liter air**

Keterangan : **Kontrak Ke 1**

**Kegiatan Helicopter EX - 08033 :**

> Belum Ada Laporan

**SATGAS BIDANG OPERASI DARAT**

Laporan Kegiatan Patroli Dalkarhutla

UPT KPH Wilayah Sanggau Barat Dinas LHK Prov Kalbar

Desa Tae ,Kecamatan Balai, Kabupaten Sanggau

Hari : Senin

Tanggal : 25 Juli 2022

No SPT : 32/SPT/KPH-SGB/C/Brig/VII/2022

1. Nama Pelaksana :

- Ricky Adrian
- Erwin

2. Hasil Pelaksanaan :

a. Tim melakukan kegiatan grouncek dilapangan namun tidak menemukan lahan yang sudah terbakar, namun ada kemungkinan bahwa pancaran hotspot yang di tangkap oleh satelit berasal dari atap dan juga genangan air di sekitar tangkapan hotspot

- Titik Koordinat : 00.146784 N

110. 082496 E

-Vegetasi : Pepohonan Karet, Semak Belukar, Perkebunan Kelapa Sawit dan Persawahan

- Kondisi tingkat kerawanan : Sedang

- Sumber air : Parit/Bendungan Persawahan

- Lebar : 1 M

- Kedalaman : 1 M

- Tinggi Muka Air : 0,7

b. Tim melakukan Anjangsana ke kediaman Bpk/Ibu.....

3. Keadaan cuaca :

Berawan

- Pagi : Hujan

- Siang : Berawan

- Sore :

4. Pantauan Hotspot :

- Jarak dari kantor ke titik Hotspot : 29.21 KM

-Tanggal : 23 Juli 2022

Koordinat : 00.146784 N 110. 082496 E

Dilaksanakan Groundchek Hotspot pada titik

00. 146784 N

110. 082495 E

ID :

Satelit : Noaa20 (APL)

Sumber Data : Si Pongi

Demikian Laporan Kegiatan ini disampaikan

Dokumentasi terlampir



Salam Hormat

UPT KPH Wilayah Sanggau Barat Dinas LHK Prov Kalbar



Laporan Kegiatan Patroli Dalkarhutla

UPT KPH Wilayah Sanggau Barat Dinas LHK Prov Kalbar

Desa Tae ,Kecamatan Balai, Kabupaten Sanggau

Hari : Senin

Tanggal : 25 Juli 2022

No SPT : 32/SPT/KPH-SGB/C/Brig/VII/2022

1. Nama Pelaksana :

- Ricky Adrian
- Erwin

2. Hasil Pelaksanaan :

a. Tim melakukan kegiatan grouncek dilapangan dan menemukan lahan yang sudah terbakar, kisaran luas lahan adalah 0.9 H

- Titik Koordinat : 00. 147868 N

110. 083961 E

-Vegetasi : Pepohonan Karet, Semak Belukar, Perkebunan Kelapa Sawit dan Persawahan

- Kondisi tingkat kerawanan : Sedang

- Sumber air : Parit/Bendungan Persawahan

- Lebar : 1 M

- Kedalaman : 1 M

- Tinggi Muka Air : 0,7

b. Tim melakukan Anjangsana ke kediaman Bpk/Ibu.....

3. Keadaan cuaca :

Berawan

- Pagi : Hujan

- Siang : Berawan

- Sore :

4. Pantauan Hotspot :

- Jarak dari kantor ke titik Hotspot : 29.24 KM

-Tanggal : 23 Juli 2022

Koordinat : 00. 147868 N 110. 083961 E

Dilaksanakan Groundcheck Hotspot pada titik

00. 147860 N

110. 084047 E

ID :

Satelit : Noaa20 (APL)

Sumber Data : Si Pongi

Demikian Laporan Kegiatan ini disampaikan

Dokumentasi terlampir

Salam Hormat

UPT KPH Wilayah Sanggau Barat Dinas LHK Prov Kalbar



Laporan Kegiatan Patroli Dalkarhutla

UPT KPH Wilayah Sanggau Barat Dinas LHK Prov Kalbar

Desa Padi Kaye ,Kecamatan Balai, Kabupaten Sanggau

Hari : Senin

Tanggal : 25 Juli 2022

No SPT : 32/SPT/KPH-SGB/C/Brig/VII/2022

1. Nama Pelaksana :

- Ricky Adrian

- Erwin

2. Hasil Pelaksanaan :

a. Tim melakukan kegiatan grouncek dilapangan dan menemukan lahan yang sudah terbakar, kisaran luas lahan adalah 1.5 H

- Titik Koordinat : 00.176366 N

110.093193 E

-Vegetasi : Pepohonan Karet, Semak Belukar, Perkebunan Kelapa Sawit

- Kondisi tingkat kerawanan : Sedang

- Sumber air : -

- Lebar : -

- Kedalaman : -

- Tinggi Muka Air : -

b. Tim melakukan Anjongsana ke kediaman Bpk/Ibu.....

3. Keadaan cuaca :

Berawan

- Pagi : Hujan  
- Siang : Hujan  
- Sore : Hujan

4. Pantauan Hotspot :

- Jarak dari kantor ke titik Hotspot : 31.07 KM

- Tanggal : 23 Juli 2022

Koordinat : 00.176366 N 110.093193 E

Dilaksanakan Groundcheck Hotspot pada titik

00.176299 N

110.093120 E

ID :

Satelit : SNPP (HP)

Sumber Data : Si Pongi

Demikian Laporan Kegiatan ini disampaikan

Dokumentasi terlampir

Salam Hormat

UPT KPH Wilayah Sanggau Barat Dinas LHK Prov Kalbar



Dari : Kepala UPT KPH Wilayah Bengkayang Dinas LHK Prov Kalbar

Mohon ijin melaporkan :

#### I. PERIHAL

KEGIATAN GROUND CHECK VERIFIKASI HOTSPOT DI WILAYAH KPH BENGKAYANG  
KEC. SUNGAI BETUNG, KEC. SUNGAI RAYA, KEC. TERIAK, KEC. TUJUH BELAS DAN  
KEC. SELUAS KABUPATEN BENGKAYANG

#### II. FAKTA - FAKTA

1. Menindak lanjuti Hasil laporan Telaah Hotspot hari Minggu tanggal, 24 Juli 2022 tentang Hotspot atau titik panas melalui satelit NASA SNPP maka pada hari Senin tanggal, 25 Juli 2022 sekitar pukul 08.00 s/d 15.00 Wib melakukan briefing persiapan groundcheck titik panas berupa personil, sarana dan prasarana serta pengecekan lapangan lokasi hotspot.

2. Sebelum menuju Lokasi Hotspot melakukan pembagian regu groundcheck dan koordinasi dengan perangkat Desa Karya Bakti Kec. Sungai Betung, Desa Sungai Duri Kec. Sungai Raya, Desa Sibong Beringin Kec. Teriak dan Desa Kamuh Kec. Tujuh Belas dan Desa Seluas Kec. Seluas Kabupaten Bengkayang

3. Hasil koordinasi dengan Tim Telaah Hotspot dan Brigdalkarhutla diperoleh data sbb:

- Kecamatan Sungai Betung Lokasi / Hotspot berjumlah 1 Titik Sbb :

a. Desa : Karya Bakti

Kecamatan : Sungai Betung

Kabupaten : Bengkayang

Koordinat : N-00°46'44.42" E-109°24'16.23

-Kecamatan Sungai Raya Lokasi / Hotspot Berjumlah 1 Titik Sbb :

a. Desa : Sungai Duri

Kecamatan : Sungai Raya

Kabupaten : Bengkayang

Koordinat : N-0.59725 E-108.96081

-Kecamatan Teriak Lokasi / Hotspot Berjumlah 1 Titik Sbb :

a. Desa : Siboberingin

Kecamatan : Teriak

Kabupaten : Bengkayang

Koordinat : N-0°45'24.846" E-109°39'7.05"

-Kecamatan Tujuh Belas Lokasi / Hotspot Berjumlah 1 Titik Sbb :

a. Desa : Kamuh

Kecamatan : Tujuh belas

Kabupaten : Bengkayang

Koordinat : N-01°02'21.83" E-109°40'19.35"

-Kecamatan Seluas Lokasi / Hotspot Berjumlah 1 Titik Sbb :

a. Desa : Seluas

Kecamatan : Seluas

Kabupaten : Bengkayang

Koordinat : N-01°15'07.34" E-109°49'52.52"

Sumber : Si Pongi/LAPAN

Satelit : NASA SNPP

Confidence : Medium s.d. High/Tinggi

Hasil Overlay pada peta administrasi dan kawasan hutan

Hotspot Berada di Desa Karya Bakti Kec. Sungai Betung, Desa Sungai Duri Kec. Sungai Raya, Desa Siboberingin Kec. Teriak, Desa Kamuh Kec. Tujuh Belas dan Desa Seluas Kec. Seluas Kabupaten Bengkayang.

4. Personil yang melaksanakan Kegiatan :

Anastasius Akai (KPH Bengkayang), Ediyanto Laji (KPH Bengkayang), David (KPH Bengkayang), Antara Hendriyeno(KPH Bengkayang) Kostapion (Brigdalkarhutla), Viktoria (Brigdalkarhutla), Ruspindi (Brigdalkarhutla), Lukas (Brigdalkarhutla), Apong Setiawan (Brigdalkarhutla), Sophia (Brigdalkarhutla), Novia (Brigdalkarhutla) Jaka Abelleosoares (Brigdalkarhutla), Giamedes (Brigdalkarhutla), Jeski (Brigdalkarhutla), Andreas Juanda

(Brigdalkarhutla), Juanda (Brigdalkarhutla), Dedi Antoni (Brigdalkarhutla), La Darmadi (Brigdalkarhutla), Tajuin (Brigdalkarhutla))

#### 5. Kondisi Dilapangan :

- Jarak dari mako KPH Wilayah Bengkayang Menuju Desa Karya Bakti Kecamatan Sungai Betung Hotspot berjarak  $\pm 17$  km / 30 menit tempak lurus kompas menggunakan Aplikasi Maverick.
- Jarak dari mako KPH Wilayah Bengkayang Menuju Desa Sungai Duri Kecamatan Sungai Raya Hotspot berjarak  $\pm 109$  km / 80 menit tempak lurus kompas menggunakan Aplikasi Maverick.
- Jarak dari mako KPH Wilayah Bengkayang Menuju Desa Siboberingin Kecamatan Teriak Hotspot  $\pm 30$  km / 45 menit tempak lurus kompas menggunakan Aplikasi Maverick.
- Jarak dari mako KPH Wilayah Bengkayang Menuju Desa Kamuh Kecamatan Tujuh Belas Hotspot berjarak  $\pm 32$  km / 51 menit tempak lurus kompas menggunakan Aplikasi Maverick.
- Jarak dari mako KPH Wilayah Bengkayang Menuju Desa Seluas Kecamatan Seluas Hotspot berjarak  $\pm 40$  km / 62 menit tempak lurus kompas menggunakan Aplikasi Maverick.
- Akses perjalanan menuju lokasi hotspot yang terpantau satelit dapat dilalui kendaraan roda dua melewati akses jalan beraspal dan Jalan berbatu dan dilanjutkan berjalan kaki dan menemukan lahan terbakar dengan kondisi Api telah padam dengan keterangan sbb :

#### Desa Karya Bakti Kecamatan Sungai Betung Kabupaten Bengkayang :

- Status Lahan : Lahan Masyarakat
- Luas :  $\pm 1,5$  Ha
- Pemilik : Tidak diketahui
- Vegetasi: Semak belukar dan Hutan Campuran
- Jenis tanah: Mineral
- Sumber Air : Ada
- Topografi: Berbukitan

#### Desa Sungai Duri Kecamatan Sungai Raya Kabupaten Bengkayang :

- Status Lahan : Lahan Masyarakat
- Luas :  $\pm 2$  Ha
- Pemilik : Tidak diketahui
- Vegetasi: Semak Belukar
- Jenis tanah: Mineral dan gambut
- Sumber Air : ada
- Topografi: Dataran
- Kondisi Api belum padam

#### Desa Siboberingin Kecamatan Teriak Kabupaten Bengkayang :

- Status Lahan : Lahan Masyarakat
- Luas :  $\pm 0,5$  Ha
- Pemilik : Ibu Ongkot
- Vegetasi: Semak belukar
- Jenis tanah: Mineral
- Sumber Air : ada
- Topografi: Perbukitan

Desa Kamuh Kecamatan Tujuh Belas Kabupaten Bengkayang :

- Status Lahan : Lahan Masyarakat
- Luas :0,5 Ha
- Pemilik : belum di ketahui
- Vegetasi: Semak belukar
- Jenis tanah: Mineral
- Sumber Air : ada
- Topografi: Perbukitan

Desa Seluas Kecamatan Seluas Kabupaten Bengkayang :

- Status Lahan : Lahan Masyarakat
- Luas :0,5 Ha
- Pemilik : belum di ketahui
- Vegetasi: Semak belukar
- Jenis tanah: Mineral
- Sumber Air : ada
- Topografi: Dataran

Tim memastikan areal tersebut merupakan Areal yang Terpantau Hotspot di tambah informasi dari aparat desa dan masyarakat .

6. Selama pelaksanaan berlangsung situasi aman lancar dan terkendali

### III. CATATAN

- Hotspot Yang terpantau terletak di Desa Karya Bakti Kec. Sungai Betung, Desa Sungai Duri Kec. Sungai Raya, Desa Sibong Beringin Kec. Teriak, Desa Kamuh Kec. Tujuh Belas dan Desa Seluas Kec. Seluas Kabupaten Bengkayang setelah dilakukan verifikasi dan pengecekan di lapangan.
- Jarak pandang normal, tidak ada kabut asap.
- Pemanfaatan lahan untuk bercocok tanam
- Secara umum hasil pengamatan di lapangan, wilayah kabupaten Bengkayang masih sangat perlu pengawasan memasuki musim perladangan yang masih terjadi setiap tahun.

Demikian laporan disampaikan kepada pimpinan.



Salam Sipongi

Yth. Bapak/Ibu Pimpinan

Izin menyampaikan Laporan kegiatan patroli groundcheck hotspot tgl 25 Juli 2022

## Daops Manggala Agni Kalimantan X / Ketapang

Waktu pelaksanaan:

Senin 25 Juli 2022

Lokasi :

Ds. Mekar Utama

Kec. Kendawangan

Kab. Ketapang

Titik Koordinat hotspot tgl 25 Juli 2022

Koordinat

1. S: -2,36235  
E: 110,16300
2. S: -2,36061  
E: 110,16154
3. S: -2,36451  
E: 110,15766
4. S: -2,36371  
E: 110,15954
5. S: -2,36650  
E: 110,16362

Personil :

- 2 Orang Anggota Manggala Agni
- 1 Orang Anggota Koramil Kendawangan
- 2 Orang Karyawan PT. WHW

<Sarpras>

- 1 Unit Motor Manggala Agni
- 1 Unit Sepeda Motor TNI
- 1 Unit Sepeda Motor Karyawan PT. WHW
- 1 unit GPS android (Handphone)

Kronologi :

\* Dari hasil pengecekan tim PDP di Aplikasi Lapan, tim PDP melihat titik hotspot yang terletak di Kec. Kendawangan Kemudian tim PDP menelaah titik hotspot tersebut. Berdasarkan hasil telaahan, hotspot tersebut berada di Desa Mekar Utama Kec. Kendawangan kab. Ketapang.

\* Menindaklanjuti laporan hotspot tanggal 25 Juli 2022 Tim berkoordinasi terlebih dahulu bersama pihak Polsek Kendawangan dan Koramil kendawangan

- \* Pada tanggal 25 Juli 2022, Tim melaksanakan Briefing sebelum berangkat ketitik hotspot
- \* Tim melakukan pergerakan dari Resort Manggala Agni Kendawangan
- \* Tim langsung menuju titik Hotspot yang berada di Desa Mekar Utama
- \* Titik hotspot terdapat di dalam kawasan PT. WHW
- \* Setibanya diapangan, Tim tidak menemukan areal yang terbakar maupun bekas terbakar di titik hotspot tersebut.
- \* Namun dilokasi tersebut yg terdeteksi hospot adalah cerobong asap PT.WHW yang aktif semua dan sampai dengan saat ini masih aktif
- \* Setelah memastikan tidak adanya kebakaran , tim langsung balik kanan  
Demikian yang dapat kami laporkan Komandan dan Dokumentasi terlampir.

#### Daops Manggala Agni Kalimantan X / Ketapang



#### LAPORAN KEGIATAN PEMADAMAN IX/SINGKAWANG

#### DAOPS MANGGALA AGNI KALIMANTAN

Hari : Senin

Tanggal : 25 Juli 2022

#### 1. Lokasi Karhutla :

Desa Sarang Burung Danau

Kec. Jawai

Kab. Sambas

#### √. Titik Koordinat :

N 1.48919°

E 109.10884°

2. Sumber Informasi : Laporan dari Masyarakat Desa Sarang Burung Danau dan Petugas Size Up Ponja Sambas

3. Kondisi Lapangan : Api Sudah Padam Total.

a. Sumber Air : Parit Jumbo



Lebar : ± 3 m

Kedalaman : ± 2 m

Tinggi Permukaan Air : ± 1 m

b. Jarak sumber air ke titik api : 10 m

c. Kawasan yang terbakar : APL

d. Pemilik Lahan : Masyarakat (Belum Diketahui)

e. Luas Kebakaran : ± 1,5 Ha

f. Luas dipadamkan :

- Hari Pertama : 0,7 Ha

- Hari Kedua : 0,7 Ha

- Hari ke tiga : 0,1 Ha

Total di padamkan sampai hari ke tiga seluas 1,5 Hektar

g. Vegetasi : Pakis, Rumput campuran, Pohon Sawit.

h. Jarak Kebakaran dengan pemukiman Penduduk : ± 4 Km.

i. Jenis Tanah : Gambut dengan kedalaman ± 5 m

4. Pelaksana :

- Manggala Agni Daops Singkawang Ponja Sambas.

- MPA Desa Sarang Burung Danau

- TNI Koramil Jawai

5. Sarpras yang dibawa/digunakan:

- 1 Unit mobil Patroli

- 3 Unit kendaraan Roda Dua

- 1 Unit mesin MAX3

- 1 Unit mesin Ministriker

- 2 Unit selang hisap

- 3 Unit selang vanderhead

- 5 Unit selang Macino

- 9 Unit Selang stos

- 2 Unit Nozzle kombinasi

- 1 Unit Nozzle Lengkung

- 1 Unit Y connector

- 1 Unit Nozzle Bujur

- 2 unit Jetshooter

- Kepyok 1 unit

- Garu pacul 1 unit

- 3 Unit HT

6. Waktu : Pukul 10.00 s/d 16:00 Wib

7. Keterangan :

- Hari ketiga tim melakukan pemadaman langsung dan Mopping Up di lokasi terbakar di dusun Kuala Baru, Desa Sarang Burung Danau.

- Untuk Saat ini tim berhasil memutus jalur api yang menuju perkebunan warga. Kondisi api Sudah Padam total.

- Total Yang di padamkan selama tiga hari adalah 1,5 Ha.

Demikian laporan ini kami sampaikan.

Dokumentasi Terlampir

Salam Hormat :

Daops Manggala Agni Kalimantan IX/Singkawang



## LAPORAN KEGIATAN PEMADAMAN IX/SINGKAWANG

## DAOPS MANGGALA AGNI KALIMANTAN

Hari : Senin

Tanggal : 25 Juni 2022

1. Lokasi Karhutla :

Kel. Pangmilang

Kec. Singkawang Selatan

Kota. Singkawang

√. Titik Koordinat :

N 0.79577°

E 108.94982°

2. Sumber Informasi : Babinsa Kel. Pangmilang, Kec. Singkawang Selatan.

3. Kondisi Lapangan : Api sudah padam total.

- Sumber Air : Berupa kanal

Lebar : ±4m

- Jarak sumber air ke titik api : ± 60 m

- Kawasan yang terbakar : Lahan masyarakat

- Pemilik Lahan : Rudianto

- Luas Kebakaran : ± 1,5 Ha

- Luas dipadamkan : ± 1,5 Ha

- Vegetasi : Resam, sawit, akasia, semak belukar

- Jarak Kebakaran dengan pemukiman Penduduk : ± 3 km

4. Pelaksana :

- Manggala Agni Daops Singkawang

5. Sarpras yang dibawa/digunakan :

- 1 Unit mobil Monilog.
- 1 Unit selang hisap max3.
- 1 unit mesin pompa max3.
- 1 Unit connector.
- 20 Unit selang vanderhead
- 2 Unit Nozzle Kombinasi
- 1 Unit Y connector
- 2 unit Jetshooter
- Kepyok, Garu pacul, Golok, Garu tajam, masing masing 1 unit.
- 3 Unit HT

6. Waktu : Pukul 09.45 s/d 16.14 Wib

7. Keterangan :

- Pemadaman dihari ke 5 yang berada di RT.07, Kel. Pangmilang, Kec. Singkawang Selatan, Kota Singkawang.
- Tim melakukan Mopping up dengan menggunakan alat manual untuk memastikan api benar2 padam dan tidak ada titik api yg menimbulkan asap lagi.
- Untuk saat ini kondisi lahan sudah tidak ada titik api atau bara api yg dapat menimbulkan terjadinya kebakaran, tim berhasil melakukan pemadaman hingga tuntas .

Demikian Laporan ini kami sampaikan.

Dokumentasi Terlampir.

Salam Hormat :

Daops Manggala Agni Kalimantan\_IX/Singkawang.



LAPORAN KEGIATAN PEMADAMAN DAOPS MANGGALA AGNI  
KALIMANTAN\_IX/SINGKAWANG

Hari : Senin

Tanggal : 25 Juli 2022

1. Lokasi Karhutla :

Desa Sungai Duri  
Kec. Sungai Raya  
Kab. Bengkayang

√. Titik Koordinat :

N. 0.58309°

E. 108.97323°

2. Sumber Informasi : Pantauan Hotspot LPN-NOAA20 Tgl 25 Juli 2022

Tikor:

N 0.57456619°

E 108.97874451°

3. Kondisi Lapangan : Terbakar

a. Sumber Air : ada berupa parit

Lebar : ±3 meter

b. Jarak sumber air ke titik api : ±50 m

c. Kawasan yang terbakar : Lahan kebun karet

d. Pemilik Lahan : Tidak diketahui

e. Luas Kebakaran : ±2Ha

f. Luas dipadamkan/ dilokalisir : ± 0,4Ha

g. Vegetasi : Resam, karet, nanas, sawit, pakis, semak belukar

h. Jenis Tanah : gambut

i. Jarak Kebakaran dengan pemukiman Penduduk : ± 2 km

4. Pelaksana :

- Manggala Agni Daops Singkawang

- Anggota Polisi

- Masyarakat

5. Sarpras yang dibawa/digunakan :

- 1 Unit mobil patroli

- 1 Unit Mesin pompa Max 3 + (set) Ken Bbm

- 1 Unit Mesin pompa Waterax

- 1 Unit selang hisap Max 3

- 15 Unit selang hantar vanderhead

- 2 Unit Nozzle Kombinasi

- 2 Unit Y connector

- 3 unit Jetshooter

- Kepyok, Garu pacul, Golok, Garu tajam, masing masing 1 unit.

- 5 Unit HT

- 1 set Penggulung Selang

- 1 unit Ember

- 1 Unit Gayung

6. Waktu : Pukul 08.30 s/d 17.00 Wib

7. Keterangan :

- Di Hari keempat Tim melakukan pemadaman di Desa Sungai Duri Kec. Sungai Raya Kab. Bengkayang, Tim bergeser ke sumber air yang lebih dekat dengan titik api, untuk memaksimalkan pemadaman lahan yang terbakar
- Lokasi pemadaman berada satu hamparan dengan titik hotspot yang terpantau hari ini.
- Operasi pemadaman sempat terhenti dikarenakan turunnya hujan dengan intensitas sedang.
- Dikarenakan sudah menjelang sore dan akses keluar masuk cukup sulit tim mengakhiri operasi pemadaman kemudian tim melakukan pengemasan dan melakukan pengecekan kondisi anggota serta sarpras pemadaman untuk memastikan peralatan dan personel lengkap, kemudian Tim melaporkan Hasil Kegiatan Pemadaman ke kantor Manggala Agni Kalimantan\_IX/Singkawang Via WA Grup.
- Selanjutnya Tim akan melakukan moving up.

Demikian Laporan ini kami sampaikan.

Dokumentasi Terlampir

Salam Hormat :

Daops Manggala Agni Kalimantan\_IX/Singkawang



Laporan Groundchek Hotspot Daops Manggala Agni Kalimantan XI/Sintang - Ponja Sekayam

Hari : Senin

Tanggal : 25 Juli 2022

Sumber : LAPAN

Satelite : SNPP

Pantauan Tanggal : 24 Juli 2022

Tingkat Kepercayaan : 8% (Medium)

Lokasi :

Desa Raut Muara,

Kecamatan Sekayam,

Kabupaten Sanggau

Koordinat :

Hs 1

Lat. : 0.82391°

Long : 110.33736°

Hs 2

Lat : 0.82334°

Long : 110.33493°

Personil :

- Anggota Manggala Agni Kalimantan XI / Sintang - Pondok Kerja Sekayam

1. Djulianus Anbukha Ansyeh

2. Hendrikus Aristo Dedeko

>• Informasi dari Petugas monitoring Hotspot bahwa terpantau hotspot di

Desa Raut Muara,

Kecamatan Sekayam,

Kabupaten Sanggau

>• Hasil Overlays menunjukkan Hotspot berada di Desa Raut Muara, Kecamatan Sekayam, Kabupaten Sanggau.

>• Jarak menuju hotspot dari Kantor Manggala Agni Kalimantan XI/Sintang Pondok Kerja Sekayam ± 12 Km, dengan waktu tempuh ± 30 menit menggunakan kendaraan roda dua

>• Tim melakukan koordinasi terkait hotspot ke Koramil Sekayam, Kepolisian Sektor Sekayam, dan Kantor Desa Raut Muara.

Koordinat

Koramil Sekayam

Lat : 0.82715°

Long : 110.44041°

Kepolisian Sektor Sekayam

Lat : 0.82626°

Long : 110.42828°

Kantor Desa Raut Muara

Lat : 0.8143°

Long : 110.345°

\*Informasi yang diperoleh dari koordinasi, pantauan titik panas / hotspot diperkirakan berasal dari aktivitas pembukaan lahan secara tradisional (Pembakaran Terbatas) yang memang sedang berlangsung khususnya di Desa Raut Muara, Kecamatan Sekayam. Namun demikian sampai saat ini tidak ada kejadian kebakaran hutan maupun lahan, aktivitas pembakaran terbatas masih terkendali.

Hasil Patroli Hotspot

- Dalam penelusuran Tim juga melakukan pengumpulan bahan dan keterangan terkait hotspot ke masyarakat setempat. Tim juga memberikan sosialisasi dalkarhutla, menjelaskan dampak bahaya kebakaran hutan maupun lahan.

- Pada Penelusuran 2 (dua) titik panas / hotspot, tim hanya menemukan satu lokasi lahan bekas terbakar yang berjarak ± 100 meter dari titik indikasi hotspot (1) dan ± 120 meter dari indikasi hotspot (2). Pantauan 2 titik panas diperkirakan berasal dari 1 lokasi lahan dimana jarak antar hotspot sendiri ± 300 meter. Lokasi lahan bekas bakar tersebut merupakan ladang masyarakat.

Luas : 0,6 ha

Vegetasi : tebangkan pohon bekas bakar, tebangkan bambu bekas bakar

Jenis tanah : Mineral

Pemilik : Masyarakat

Tujuan Pembakaran : Berladang padi

Sumber Air : -

Kedalaman : -

Lebar : -

Potensi Karhutla : sedang

Kondisi Api : Padam

Koordinat :

Lat : 0.82249°

Long : 110.33481°

Lokasi : Desa Raut Muara, Kecamatan Sekayam, Kabupaten Sanggau

Dokumentasi Terlampir



Laporan Kegiatan Patroli Dalkarhutla

UPT KPH Wilayah Sanggau Barat Dinas LHK Prov Kalbar

Desa Raut Muara, kecamatan Sekayam, Kabupaten sanggau

Hari : senin

Tanggal : 25/07/2022

No SPT : 33/SPT/KPH-SGB/C/Brig/VII/2022

1. Nama Pelaksana :

- Mudof
- Imam

2. Hasil Pelaksanaan :

a. Tim menemukan lahan bekas Terbakar.

dengan Luas  $\pm 0.7$  ha

- Titik koordinat : 0.82362 N 110.33482 E

-Vegetasi : HUTAN SEKUNDER

- Kondisi tingkat kerawanan : TINGGI

- Sumber air : SUNGAI KECIL

- Lebar :  $\pm 1$  m

- Kedalaman :  $\pm 2$  m

- Tinggi Muka Air :  $\pm 100$  cm

b. Tim melakukan Penelusuran Hotspot tanggal 24 Juli 2022 di desa raut muara dusun, Status Kawasan Hutan Produksi( HP ), Hasil penelusuran terdapat lahan yang sudah dibakar dengan kondisi api sudah padam, dan tim menyimpulkan dari ketiga tikor yang terdata dari satelit SNPP satu hamparan dengan jarak titik koordinat yang berdekatan yaitu

Jarak titik hs 1 dengan titik hs 2 yaitu 68m dan jarak hs 2 ke hs 3 125 m

3. Keadaan cuaca :

- Pagi : mendung  
- Siang : hujan  
- Sore : hujan

4. Pantauan Hotspot Tanggal : 24/07/2022

\*ID :

Satelit : SNPP

Titik Koordinat

HS 1: 0.823342 N  
110.334938 E

HS 2 : 0.82309 N  
110.33564 E

HS 3 : 0.823909 N  
110.337364 E

Dilaksanakan Groundchek Hotspot pada titik  
0.82362 N 110.33482 E

Demikian Laporan Kegiatan ini disampaikan  
Dokumentasi terlampir

Salam Hormat

UPT KPH Wilayah Sanggau Barat Dinas LHK Prov Kalbar



#### **SATGAS BIDANG PENEGAKAN HUKUM (GAKKUM)**

➤ Belum Ada Laporan

#### **SATGAS BIDANG LOGISTIK DAN PERALATAN**

➤ Belum Ada Laporan

#### **SATGAS BIDANG PELAYANAN KESEHATAN**

➤ Belum Ada Laporan

#### **SATGAS BIDANG TRASISI DARURAT KEPEMULIHAN**

➤ Belum Ada Laporan



# BRIEFING

## HASIL BRIEFING PAGI PUKUL (07.00)

Dokumentasi Hasil Briefing Pagi Pukul (07.00)



**DAFTAR HADIR BRIEFING PAGI**

HARI/TANGGAL : 25 Juli 2022  
 WAKTU : 07.00 WIB - SELESAI  
 TEMPAT : POSKO PDB IPBID PROV. KALBAR

NO	NAMA	INSTANSI/ABATAS	TANDA TANGAN
1	Indiyanto	DEKOP	[Signature]
2	MURDIANTO	KODAM XII/TPK	[Signature]
3	Pacua	PNPA	[Signature]
4	Wahyu	LAMUD Supadio	[Signature]
5	Dina Ite Ayu M	BKMG Supadio	[Signature]
6	Haryadiman	SPL PDB PDB KALBAR	[Signature]
7	Anggi S	DNB	[Signature]
8	Juliando	Majelis Agri	[Signature]
9	Luthi	APM	[Signature]
10	Rahmawati	-	[Signature]
11	Prita	BRIN	[Signature]
12	BERRY	RT HSD	[Signature]
13	ANIF W	HSD	[Signature]
14	H. Bowe	BPSD	[Signature]
15	YAHAT	BPAD	[Signature]
16	RONI	BPSD	[Signature]
17			
18			

# BRIEFING

## HASIL BRIEFING MALAM PUKUL (19.00)

Dokumentasi Hasil Briefing Malam Pukul (19.00)





**DAFTAR HADIR BRIEFING MALAM**

SEMEN / 29 - JULI - 2022  
 AKTI : 18.00 WIB - SELESAI  
 PUSKO PERB SIPDD PROV. KALBAR

NO	NAMA	INSTANSI/ABATAN	TANDA TANGAN
1	Tuorizonto	PERAD	<i>[Signature]</i>
2	Mr. YASIN	Kodam MATP	<i>[Signature]</i>
3	Prin	BRIN	<i>[Signature]</i>
4	Septha sari	BHKS	<i>[Signature]</i>
5	Engih Dan Tobba	Rick Babar	<i>[Signature]</i>
6	Rohdiansyah	BPED	<i>[Signature]</i>
7	Aneqi	DWI BUNDA ANAKSA	<i>[Signature]</i>
8	BERRY	PT HSD	<i>[Signature]</i>
9	HERU	PT HSD	<i>[Signature]</i>
10	AFIN	PT HSD	<i>[Signature]</i>
11	Julianto	Mengh.k. Agri	<i>[Signature]</i>
	Putri (Kasim)	PT-AKS	<i>[Signature]</i>
		PT-AKS	<i>[Signature]</i>

Network: 25 Jul 2022 19:11:45 WIB  
 Local: 25 Jul 2022 19:11:44 WIB  
 -0°33'44"S 109°21'51,516"E  
 314° NW  
 Bangka Belitung Laut  
 Kecamatan Pontianak Tenggara  
 Kota Pontianak  
 Kalimantan Barat  
 Altitude: -7.4m  
 Speed: 0.0km/h  
 Index number: 243

**Catatan untuk Operator Water Bombing dan Masyarakat Petani**

1. Kepada Para Operator Helikopter Water Bombing Sebelum melakukan Water Bombing memastikan bahwa lahan tersebut bukan milik masyarakat (Ada Petani/ Penjaga lahan dan Gubuk/Pondok) disarankan Helikopter sebelum bombing melaksanakan satu Kali Over head ditarget Water Bombing dan mengutamakan Safety.
2. Kepada Masyarakat/ Petani yang mempunyai lahan di area terbuka untuk memberi tanda patok bendera di empat sudut penjuru lahan

**Rencana Operasi Satgas Darat**

1. Melaksanakan Patroli dan Pemadaman di wilayah masing masing.
2. Melaksanakan Razia layang-layang di wilayah Kota. Pontianak Area dan Kab. Kubu Raya area oleh tim terpadu POL PP.

## **PENUTUP**

Demikianlah Laporan ini Dibuat Untuk Dapat Digunakan Sebagaimana Mestinya.

Terimakasih Salam Tangguh

Pontianak, 25 Juli 2022

Kepala Pelaksana BPBD Prov. Kalbar

Ir. Ansfridus. J. Andjioe, ME.

Diinfokan Oleh :

Petugas Operator PUSDALOPS

BPBD Prov. Kalbar

Alamat : Jl. Adi Sucipto No.50

No. telp/fax : (0561) 744219 Fax. (0561) 744220

Email : [pusdalopskalbar@gmail.com](mailto:pusdalopskalbar@gmail.com)

Facebook : BPBD KALBAR

Instagram : bpbprovkalbar1

Website : [eja.bpbprovkalbar](http://eja.bpbprovkalbar)