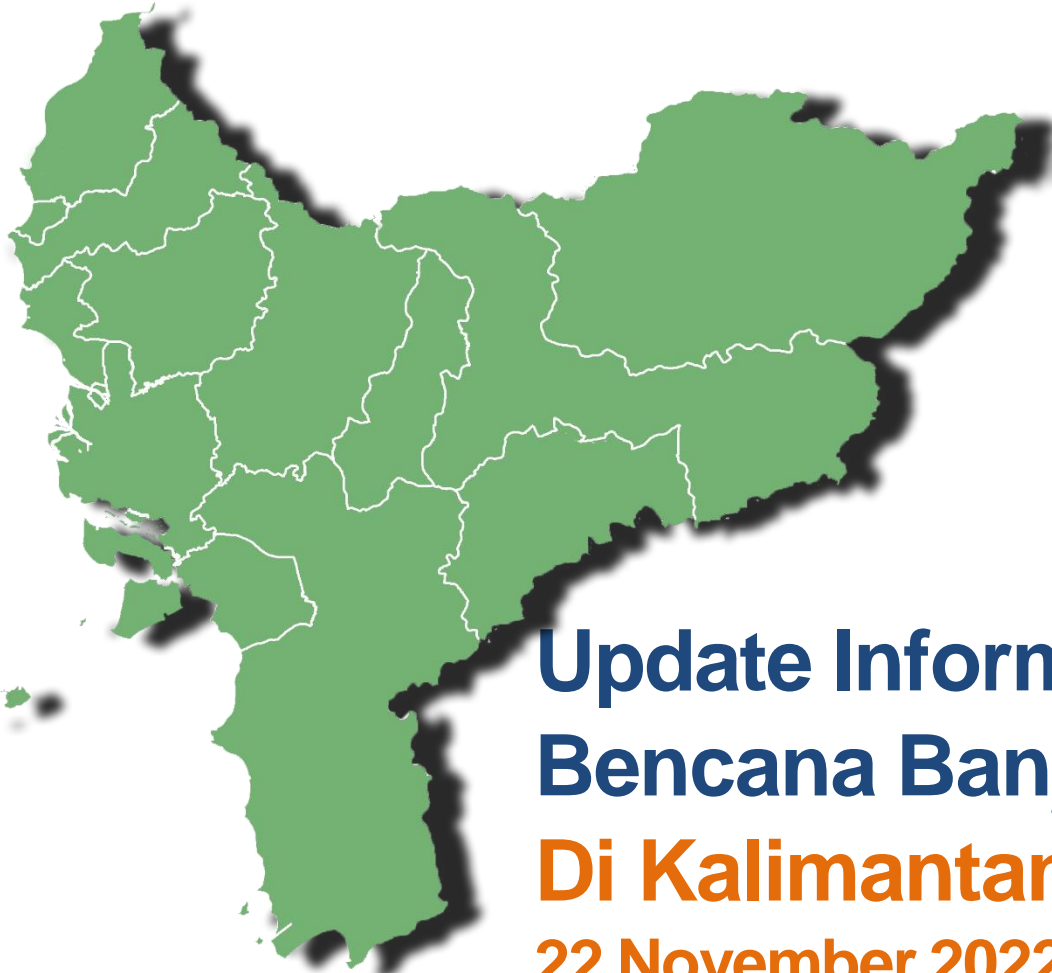




# SATGAS INFORMASI BENCANA BPBD PROVINSI KALIMANTAN BARAT



## Update Informasi Bencana Banjir Di Kalimantan Barat 22 November 2022

**Reaktif, Cepat dan Tangguh**  
Website : <https://bpbd.kalbarprov.go.id/>



**BPBD PROV.KALBAR**



# SATGAS INFORMASI BENCANA BPBD PROVINSI KALIMANTAN BARAT

## PENETAPAN STATUS TANGGAP DARURAT DALAM RANGKA PENANGANAN BENCANA BANJIR, PUTING BELIUNG DAN TANAH LONGSOR DI KALIMANTAN BARAT TAHUN 2022

NO	PROVINSI / KABUPATEN / KOTA	NOMOR SK	KETERANGAN
1	Provinsi Kalimantan Barat	1119/BPBD/2022	10 Oktober s/d 31 Desember 2022
2	Kabupaten Sintang	360/1198/KEP- BPBD/2022	28 Oktober s/d 3 November 2022
3	Kabupaten Kapuas Hulu	568/BPBD/2022	01 Oktober 2022 s/d 31 Desember 2022 (Perpanjangan)
4	Kabupaten Melawi	360/265/TAHUN 2022	09 November 2022 s/d 09 Desember 2022 (Perpanjangan ke 2)
5	Kabupaten Ketapang	422/BPBD-B/2022	5 November s/d 19 November 2022 (Perpanjangan)
6	Kabupaten Sanggau	353/BPBD/2022	3 Oktober s/d Desember 2022
7	Kabupaten Sekadau	362/261/BPBD/X/2022	12 Oktober s/d 26 Oktober 2022
8	Kabupaten Kayong Utara	490/BPBD/X/2022	11 Oktober s/d 25 Oktober 2022
9	Kabupaten Kubu Raya	681/BPBD/2022	2 November s/d 15 November 2022

**Reaktif, Cepat dan Tangguh**

Website : <https://bpbk.kalbarprov.go.id/>



**BPBD PROV.KALBAR**



# SATGAS INFORMASI BENCANA BPBD PROVINSI KALIMANTAN BARAT

## REKAPITULASI WILAYAH DAN MASYARAKAT TERDAMPAK BENCANA BANJIR DI KALIMANTAN BARAT TAHUN 2022 UPDATE TANGGAL 21 NOVEMBER 2022

NO	KABUPATEN KOTA	JUMLAH WILAYAH	JUMLAH PENDUDUK	JUMLAH	RUMAH	BALITA
		TERDAMPAK	TERDAMPAK	PENGUNSI	TERENDAM	TERDAMPAK
1	Bengkayang	1 Desa, 1 Kecamatan	320 KK, 1.370 Jiwa	0	0	0
2	Kapuas Hulu	73 Desa, 10 Kecamatan	14.009 KK, 45.6591 Jiwa	0	4.906	0
3	Sekadau	14 Desa, 3 Kecamatan	1.523 KK, 4.635 Jiwa	0	0	0
4	Kubu Raya	8 Desa, 4 Kecamatan	4.026 KK, 14.124 Jiwa	0	2.452 Unit	0
5	Ketapang	2 Desa, 1 Kecamatan	808 KK, (2.758 Jiwa)	0	430 Unit	0
JUMLAH		99 Desa / Kel, 19 Kec, 5 Kab / Kota	20.686 KK, 68.547 Jiwa	0	7.788 Unit	0



# SATGAS INFORMASI BENCANA BPBD PROVINSI KALIMANTAN BARAT

KEPUTUSAN GUBERNUR KALIMANTAN BARAT  
Nomor : 1119/BPBD/2022 Tanggal 10 Oktober 2022  
Tentang Penetapan Status Tanggap Darurat Penanganan  
Banjir, Puting Beliuang dan Tanah Longsor  
Di Kalimantan Barat tahun 2022



SATGAS INFORMASI BENCANA  
BPBD PROVINSI KALIMANTAN BARAT

**Reaktif, Cepat dan Tangguh**



KABUPATEN SEKADAU		KET
21/11/2022	22/11/2022	
<ul style="list-style-type: none"> <li>Wilyah terdampak : 14 Desa, 3 Kecamatan</li> <li>Warga terdampak 1.523 KK (4.635 Jiwa)</li> <li>Rumah terendam 0 Unit</li> <li>Mengungsi 0 KK (0 Jiwa)</li> </ul>	<ul style="list-style-type: none"> <li>Wilyah terdampak : 14 Desa, 3 Kecamatan</li> <li>Warga terdampak 1.523 KK (4.635 Jiwa)</li> <li>Rumah terendam 0 Unit</li> <li>Mengungsi 0 KK (0 Jiwa)</li> </ul>	

KABUPATEN KAPUAS HULU		KET
21/11/2022	22/11/2022	22/11/2022
<ul style="list-style-type: none"> <li>Wilyah terdampak : 75 Desa, 11 Kecamatan</li> <li>Warga terdampak 13.809 KK (44.621 Jiwa)</li> <li>Rumah terendam 4.794 unit</li> <li>Fasum terdampak 393 unit</li> </ul>	<ul style="list-style-type: none"> <li>Wilyah terdampak : 73 Desa, 10 Kecamatan</li> <li>Warga terdampak 14.009 KK (45.659 Jiwa)</li> <li>Rumah terendam 4.906 unit</li> <li>Fasum terdampak 388 unit</li> </ul>	<ul style="list-style-type: none"> <li>Wilyah terdampak (-) 2 Desa, 1 Kecamatan</li> <li>Warga terdampak (+) 200 KK (1.138 Jiwa)</li> <li>Rumah terendam (+) 112 unit</li> <li>Fasum terdampak (-) 5 unit</li> </ul>

KABUPATEN KETAPANG		KET
21/11/2022	22/11/2022	
<ul style="list-style-type: none"> <li>Wilyah terdampak : 3 Desa, 1 Kecamatan</li> <li>Warga terdampak 808 KK (2.758 Jiwa)</li> <li>Rumah terendam 430 Unit</li> <li>Mengungsi 0 KK (0 Jiwa)</li> </ul>	<ul style="list-style-type: none"> <li>Wilyah terdampak : 3 Desa, 1 Kecamatan</li> <li>Warga terdampak 808 KK (2.758 Jiwa)</li> <li>Rumah terendam 430 Unit</li> <li>Mengungsi 0 KK (0 Jiwa)</li> </ul>	

KABUPATEN KUBU RAYA		KET
21/11/2022	22/11/2022	
<ul style="list-style-type: none"> <li>Wilyah terdampak : 8 Desa, 4 Kecamatan</li> <li>Warga terdampak 4.026KK (14.124 Jiwa)</li> <li>Balita terdampak 0 Jiwa</li> <li>Rumah terendam 2.452 Unit</li> </ul>	<ul style="list-style-type: none"> <li>Wilyah terdampak : 8 Desa, 4 Kecamatan</li> <li>Warga terdampak 4.026KK (14.124 Jiwa)</li> <li>Balita terdampak 0 Jiwa</li> <li>Rumah terendam 2.452 Unit</li> </ul>	

KABUPATEN BENGKAYANG	
21/11/2022	22/11/2022
<ul style="list-style-type: none"> <li>Wilyah terdampak : 1 Desa, 1 Kecamatan</li> <li>Warga terdampak 320 KK (1.371 Jiwa)</li> </ul>	<ul style="list-style-type: none"> <li>Wilyah terdampak : 1 Desa, 1 Kecamatan</li> <li>Warga terdampak 320 KK (1.371 Jiwa)</li> </ul>

Wilyah terdampak : 5 Kabupaten/ Kota	Warga terdampak : 20.686 KK (68.547 Jiwa)
19 Kecamatan	Mengungsi : 0 KK (0 Jiwa)
99 Desa/ Kelurahan	Rumah terendam 7.788 unit
	Balita terdampak 0 Jiwa
	Fasum terdampak 388 unit





# SATGAS INFORMASI BENCANA BPBD PROVINSI KALIMANTAN BARAT



## SATGAS INFORMASI BENCANA BPBD PROVINSI KALIMANTAN BARAT

*Reaktif, Cepat dan Tangguh*



BPBD PROV.KALBAR

Website : <https://bpbd.kalbarprov.go.id/>

### Kab. Kapuas Hulu

#### Kecamatan Badau

- Warga terdampak 303 KK (967 Jiwa)
- Mengungsi 0 Jiwa
- Rumah terendam 185 Unit

#### Kecamatan Semitau

- Warga terdampak 1.175 KK (3.707 Jiwa)
- Mengungsi 0 Jiwa
- Rumah terendam 403 Unit

#### Kecamatan Silat Hilir

- Warga terdampak 1.247 KK (3.710 Jiwa)
- Mengungsi 0 Jiwa
- Rumah terendam 1.019 Unit

#### Kecamatan Suhaid

- Warga terdampak 2.209 KK (7.432 Jiwa)
- Mengungsi 0 Jiwa
- Rumah terendam 29 Unit

#### Kecamatan Selimbau

- Warga terdampak 2.589 KK (7.666 Jiwa)
- Mengungsi 0 Jiwa
- Rumah terendam 1.537 Unit

#### Kecamatan Jongkong

- Warga terdampak 227 KK (2.182 Jiwa)
- Mengungsi 0 Jiwa
- Rumah terendam 173 Unit

#### Kecamatan Batang Lupar

- Warga terdampak 457 KK (1.438 Jiwa)
- Mengungsi 0 Jiwa
- Rumah terendam 137 Unit

#### Kecamatan Bunut Hilir

- Warga terdampak 2.202 KK (7.493 Jiwa)
- Mengungsi 0 Jiwa
- Rumah terendam 233 Unit

#### Kecamatan Embaloh Hilir

- Warga terdampak 2.097 KK (6.211 Jiwa)
- Mengungsi 0 Jiwa
- Rumah terendam 3 Unit

#### Kecamatan Putussibau Selatan

- Warga terdampak 0 KK (0 Jiwa)
- Mengungsi 0 Jiwa
- Rumah terendam 0 Unit

#### Kecamatan Bika

- Warga terdampak 1.503 KK (4.853 Jiwa)
- Mengungsi 0 Jiwa
- Rumah terendam 1.187 Unit

- Wilayah Terdampak 10 Kecamatan
- 73 Desa
- Warga terdampak 14.009 KK (45.659 Jiwa)
- Mengungsi 0 Jiwa
- Rumah Terendam 4.906 Unit
- Fasum Terdampak 388 Unit

KEPUTUSAN GUBERNUR KALIMANTAN BARAT  
Nomor : 1119/BPBD/2022 Tanggal 10 Oktober 2022  
Tentang Penetapan Status Tanggap Darurat Penanganan Banjir, Puting Beliung dan Tanah Longsor Di Kalimantan Barat tahun 2022

Update Tanggal 22 November 2022

Sumber Data BPBD Kab. Kapuas Hulu

*Reaktif, Cepat dan Tangguh*

Website : <https://bpbd.kalbarprov.go.id/>



BPBD PROV.KALBAR





# SATGAS INFORMASI BENCANA BPBD PROVINSI KALIMANTAN BARAT



## SATGAS INFORMASI BENCANA BPBD PROVINSI KALIMANTAN BARAT

**Reaktif, Cepat dan Tangguh**

**f t i BPBD PROV.KALBAR**

Website : <https://bpbdkalbarprov.go.id/>

### Kabupaten Sekadau

KEPUTUSAN GUBERNUR KALIMANTAN BARAT  
Nomor : 1119/BPBD/2022 Tanggal 10 Oktober 2022  
Tentang Penetapan Status Tanggap Darurat Penanganan  
Banjir, Puting Beliung dan Tanah Longsor  
Di Kalimantan Barat tahun 2022



#### Kecamatan Belitang

- Warga terdampak  
593 KK ( 1.565 Jiwa)
- Mengungsi  
0 Jiwa
- Rumah terendam  
0 Unit

#### Kecamatan Belitang Hilir

- Warga terdampak  
344 KK ( 1.129 Jiwa)
- Mengungsi  
0 Jiwa
- Rumah terendam  
0 Unit

#### Kecamatan Sekadau Hilir

- Warga terdampak  
586 KK ( 1.941 Jiwa)
- Mengungsi  
0 Jiwa
- Rumah terendam  
0 Unit

- Wilayah terdampak  
3 Kecamatan, 14 Desa
- Warga terdampak  
1.523 KK ( 4.635 Jiwa)
- Mengungsi  
0 Jiwa
- Rumah terendam  
0 Unit

Update tanggal 22 November 2022

Sumber data : BPBD Kab. Sekadau

**Reaktif, Cepat dan Tangguh**

Website : <https://bpbdkalbarprov.go.id/>



**BPBD PROV.KALBAR**



# SATGAS INFORMASI BENCANA BPBD PROVINSI KALIMANTAN BARAT



## SATGAS INFORMASI BENCANA BPBD PROVINSI KALIMANTAN BARAT

*Reaktif, Cepat dan Tangguh*

   BPBD PROV.KALBAR

Website : <https://bpbdkalbarprov.go.id/>

### *Kabupaten Bengkayang*



KEPUTUSAN GUBERNUR KALIMANTAN BARAT  
Nomor : 1119/BPBD/2022 Tanggal 10 Oktober 2022  
Tentang Penetapan Status Tanggap Darurat Penanganan  
Banjir, Puting Beliung dan Tanah Longsor  
Di Kalimantan Barat tahun 2022

Sumber data : BPBD Kab. Bengkayang  
Update tanggal 22 November 2022

Wilayah Terdampak

- 1 Desa, 1 Kecamatan
- Warga Terdampak
- Warga Terdampak  
320 KK (1.371 Jiwa)

*Reaktif, Cepat dan Tangguh*

Website : <https://bpbdkalbarprov.go.id/>



BPBD PROV.KALBAR

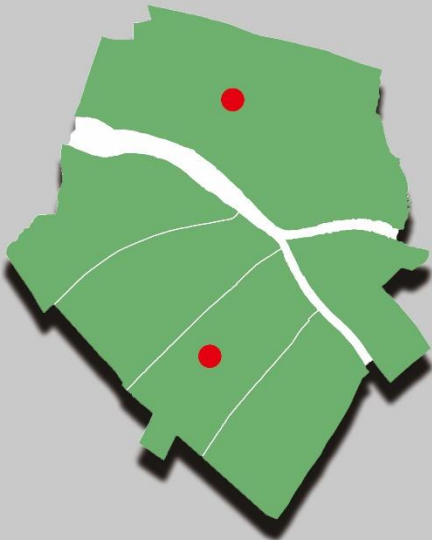


# SATGAS INFORMASI BENCANA BPBD PROVINSI KALIMANTAN BARAT



## SATGAS INFORMASI BENCANA BPBD PROVINSI KALIMANTAN BARAT

KEPUTUSAN GUBERNUR KALIMANTAN BARAT  
Nomor : 1119/BPBD/2022 Tanggal 10 Oktober 2022  
Tentang Penetapan Status Tanggap Darurat Penanganan  
Banjir, Puting Beliung dan Tanah Longsor  
Di Kalimantan Barat tahun 2022



Sumber Data :  
BPBD Kota Pontianak  
Update tanggal 22 November 2022

**Reaktif, Cepat dan Tangguh**

Website : <https://bpbdkalbarprov.go.id/>

### KOTA PONTIANAK

Puting Beliung

Lokasi :

- 1 Jalan Dharma Putra  
Kelurahan Siantan Hilir  
Kecamatan Pontianak Utara
- 2 Jalan Khatulistiwa  
Kelurahan Siantan Hilir  
Kecamatan Pontianak Utara
- 3 Jalan Parit Demang  
Kelurahan Parit Tokaya  
Kecamatan Pontianak Selatan

Waktu Kejadian :

Jum'at 18 November 2022  
Jam 11:00 Wib

Dampak Bencana :

1. 3 KK (11 Jiwa) Terdampak bencana puting beliung
2. 2 Unit Rumah Rusak Ringan  
1 Unit Rumah Rusak Berat



**BPBD PROV.KALBAR**

**Reaktif, Cepat dan Tangguh**

Website : <https://bpbdkalbarprov.go.id/>



**BPBD PROV.KALBAR**



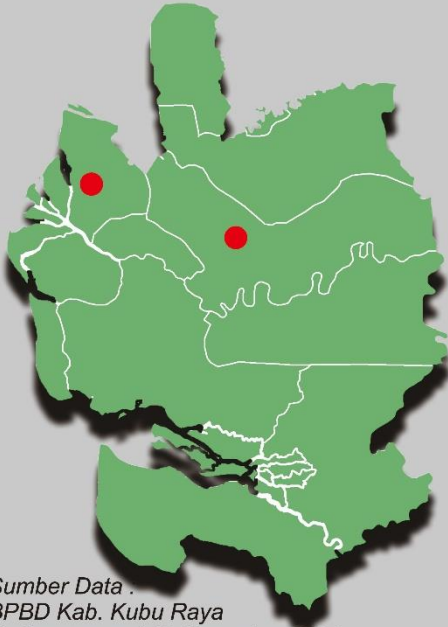


# SATGAS INFORMASI BENCANA BPBD PROVINSI KALIMANTAN BARAT



## SATGAS INFORMASI BENCANA BPBD PROVINSI KALIMANTAN BARAT

KEPUTUSAN GUBERNUR KALIMANTAN BARAT  
Nomor : 1119/BPBD/2022 Tanggal 10 Oktober 2022  
Tentang Penetapan Status Tanggap Darurat Penanganan  
Banjir, Puting Beliung dan Tanah Longsor  
Di Kalimantan Barat tahun 2022



Sumber Data :  
BPBD Kab. Kubu Raya  
Update tanggal 22 November 2022

**Reaktif, Cepat dan Tangguh**

Website : <https://bpbdkalbarprov.go.id/>

### KABUPATEN KUBU RAYA

Puting Beliung

Lokasi :

- 1 Jalan Perdamaian  
Desa Paal IX  
Kecamatan Sungai Kakap
- 2 Bandara Supadio  
Kecamatan Sungai Raya

Waktu Kejadian :

Jum'at 18 November 2022  
Jam 11:00 Wib

Dampak Bencana :

1. 1(satu) KK Terdampak bencana puting beliung
2. 1 Unit Rumah Rusak Ringan
3. Fasilitas penunjang bandara Internasional Supadio (Kanopi pejalan kaki) rusak sepanjang 50m dan 1 buah tiang lampu penerangan jalan.



**BPBD PROV.KALBAR**

**Reaktif, Cepat dan Tangguh**

Website : <https://bpbdkalbarprov.go.id/>



**BPBD PROV.KALBAR**

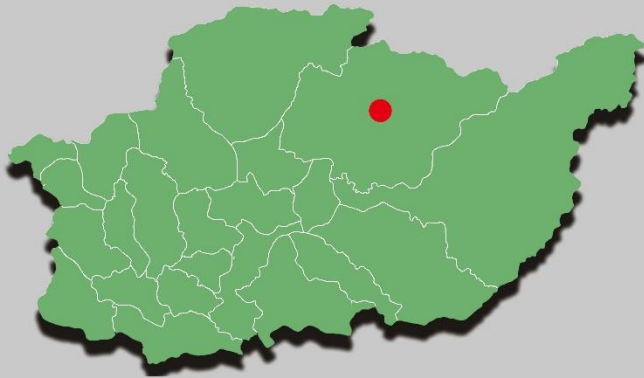


# SATGAS INFORMASI BENCANA BPBD PROVINSI KALIMANTAN BARAT



## SATGAS INFORMASI BENCANA BPBD PROVINSI KALIMANTAN BARAT

KEPUTUSAN GUBERNUR KALIMANTAN BARAT  
Nomor : 1119/BPBD/2022 Tanggal 10 Oktober 2022  
Tentang Penetapan Status Tanggap Darurat Penanganan  
Banjir, Puting Beliung dan Tanah Longsor  
Di Kalimantan Barat tahun 2022



### KABUPATEN KAPUAS HULU

Puting Beliung  
Lokasi :  
Desa Sibau Hilir  
Kecamatan Putussibau Utara

Waktu Kejadian :  
Jum'at 18 November 2022  
Jam 19:30 Wib

Dampak Bencana :  
1. 4 KK Terdampak bencana  
puting beliung  
2. 1 Unit Rumah Betang  
Rusak Ringan

Sumber Data :  
BPBD Kabupaten Kapuas Hulu  
Update tanggal 21 November 2022

**Reaktif, Cepat dan Tangguh**

Website : <https://bpbdkalbarprov.go.id/>



BPBD PROV.KALBAR

**Reaktif, Cepat dan Tangguh**

Website : <https://bpbdkalbarprov.go.id/>



BPBD PROV.KALBAR