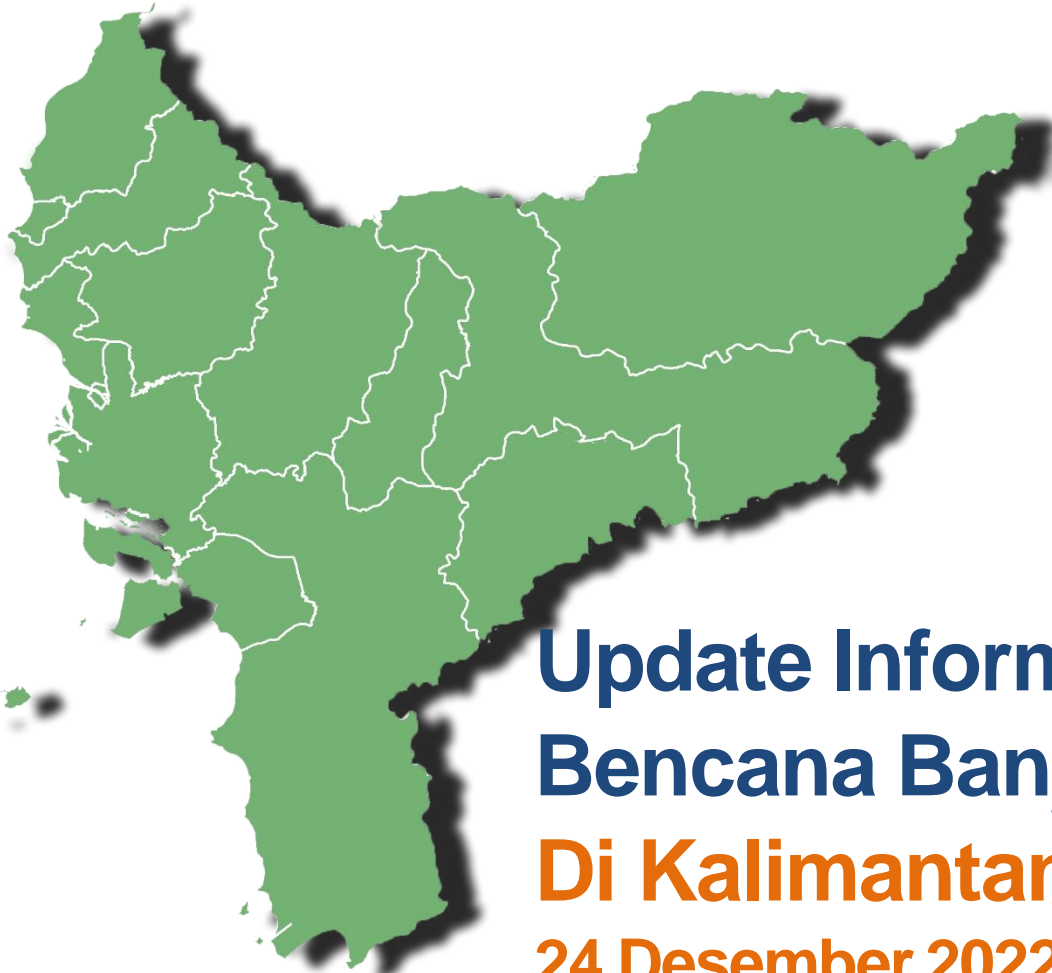




# SATGAS INFORMASI BENCANA BPBD PROVINSI KALIMANTAN BARAT



## Update Informasi Bencana Banjir Di Kalimantan Barat 24 Desember 2022

**Reaktif, Cepat dan Tangguh**  
Website : <https://bpbd.kalbarprov.go.id/>



BPBD PROV.KALBAR



# SATGAS INFORMASI BENCANA BPBD PROVINSI KALIMANTAN BARAT

## PENETAPAN STATUS TANGGAP DARURAT DALAM RANGKA PENANGANAN BENCANA BANJIR, PUTING BELIUNG DAN TANAH LONGSOR DI KALIMANTAN BARAT TAHUN 2022

NO	PROVINSI / KABUPATEN / KOTA	NOMOR SK	KETERANGAN
1	Provinsi Kalimantan Barat	1119/BPBD/2022	10 Oktober s/d 31 Desember 2022
2	Kabupaten Sintang	360/1198/KEP- BPBD/2022	28 Oktober s/d 3 November 2022
3	Kabupaten Kapuas Hulu	568/BPBD/2022	01 Oktober 2022 s/d 31 Desember 2022 (Perpanjangan)
4	Kabupaten Melawi	360/265/TAHUN 2022	09 November 2022 s/d 09 Desember 2022 (Perpanjangan ke 2)
5	Kabupaten Ketapang	422/BPBD-B/2022	5 November s/d 19 November 2022 (Perpanjangan)
6	Kabupaten Sanggau	353/BPBD/2022	3 Oktober s/d Desember 2022
7	Kabupaten Sekadau	362/261/BPBD/X/2022	12 Oktober s/d 26 Oktober 2022
8	Kabupaten Kayong Utara	490/BPBD/X/2022	11 Oktober s/d 25 Oktober 2022
9	Kabupaten Kubu Raya	809/BPBD/2022	12 Desember s/d 25 Desember 2022

**Reaktif, Cepat dan Tangguh**

Website : <https://bpbd.kalbarprov.go.id/>



**BPBD PROV.KALBAR**



# SATGAS INFORMASI BENCANA BPBD PROVINSI KALIMANTAN BARAT

## REKAPITULASI WILAYAH DAN MASYARAKAT TERDAMPAK BENCANA BANJIR DI KALIMANTAN BARAT TAHUN 2022 UPDATE TANGGAL 24 DESEMBER 2022

NO	KABUPATEN KOTA	JUMLAH WILAYAH	JUMLAH PENDUDUK	JUMLAH	RUMAH
		TERDAMPAK	TERDAMPAK	PENGUNSI	TERDAMPAK
1	Kapuas Hulu	5 Desa, 1 Kecamatan	91 KK, 188 Jiwa	0	90
2	Kubu Raya	3 Desa, 3 Kecamatan	1.546 KK, 5.753 Jiwa	0	1.460
3	Ketapang	11 Desa, 2 Kecamatan	967 KK, 3.555 Jiwa	15 KK , 56 Jiwa	967
4	Sekadau	2 Desa, 2 Kecamatan	78 KK, 274 Jiwa	0	78
JUMLAH		21 Desa / Kel, 8 Kec, 4 Kab / Kota	2.682 KK, 9.770 Jiwa	15 KK, 56 Jiwa	2.595 Unit



# SATGAS INFORMASI BENCANA BPBD PROVINSI KALIMANTAN BARAT

KEPUTUSAN GUBERNUR KALIMANTAN BARAT  
Nomor : 1119/BPBD/2022 Tanggal 10 Oktober 2022  
Tentang Penetapan Status Tanggap Darurat Penanganan  
Banjir, Puting Beliuang dan Tanah Longsor  
Di Kalimantan Barat tahun 2022



SATGAS INFORMASI BENCANA  
BPBD PROVINSI KALIMANTAN BARAT

**Reaktif, Cepat dan Tangguh**



Wilyah terdampak :  
4 Kabupaten/ Kota  
8 Kecamatan  
21 Desa/ Kelurahan

- Warga terdampak : 2.682 KK (9.770 Jiwa)
- Mengungsi : 15 KK (56 Jiwa)
- Rumah terdampak 2.595 unit dan 4 Unit Rumah Rusak Berat 27 Unit Bangunan Rusak Ringan

### KABUPATEN KAPUAS HULU

23/12/2022

- Wilyah terdampak : 5 Desa, 1 Kecamatan
- Warga terdampak 91 KK (188 Jiwa)
- Mengungsi 0 KK (0 Jiwa)
- Rumah terdampak 90 unit
- Fasum terdampak 0 unit

24/12/2022

- Wilyah terdampak : 5 Desa, 1 Kecamatan
- Warga terdampak 91 KK (188 Jiwa)
- Mengungsi 0 KK (0 Jiwa)
- Rumah terdampak 90 unit
- Fasum terdampak 0 unit

### KET

### KABUPATEN SEKADAU

23/12/2022

- Wilyah terdampak : 2 Desa, 2 Kecamatan
- Warga terdampak 78 KK (274 Jiwa)
- Mengungsi 0 KK (0 Jiwa)
- Rumah terdampak 78 unit
- Fasum terdampak 0 unit

24/12/2022

- Wilyah terdampak : 2 Desa, 2 Kecamatan
- Warga terdampak 78 KK (274 Jiwa)
- Mengungsi 0 KK (0 Jiwa)
- Rumah terdampak 78 unit
- Fasum terdampak 0 unit

### KET

### KABUPATEN KUBU RAYA

23/12/2022

- Wilyah terdampak : 2 Desa, 2 Kecamatan
- Warga terdampak 850 KK (3.239 Jiwa)
- Mengungsi 0 KK (0 Jiwa)
- Rumah terdampak 764 unit
- Fasum terdampak 0 unit

24/12/2022

- Wilyah terdampak : 3 Desa, 3 Kecamatan
- Warga terdampak 1.546 KK (5.743 Jiwa)
- Mengungsi 0 KK (0 Jiwa)
- Rumah terdampak 1.460 unit
- Fasum terdampak 0 unit

### KET

24/12/2022

- Wilyah terdampak (+) 1 Desa, 1 Kecamatan
- Warga terdampak 696 KK (2.514 Jiwa)
- Rumah terdampak (+) 696 unit

### KABUPATEN KETAPANG

23/12/2022

- Wilyah terdampak : 12 Desa, 3 Kecamatan
- Warga terdampak 1.012 KK (3.721 Jiwa)
- Mengungsi 15 KK (56 Jiwa)
- Rumah terdampak 1.012 unit dan 4 Unit Rumah Rusak Berat
- Fasum terdampak 0 unit

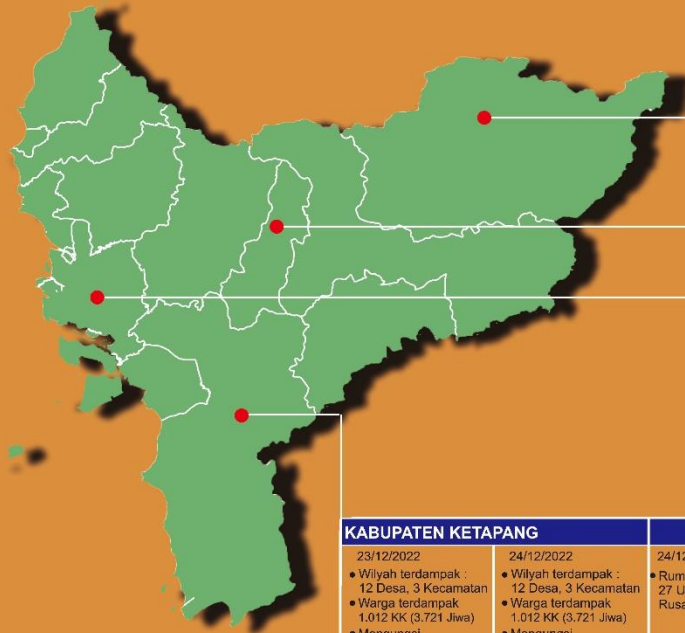
24/12/2022

- Wilyah terdampak : 12 Desa, 3 Kecamatan
- Warga terdampak 1.012 KK (3.721 Jiwa)
- Mengungsi 15 KK (56 Jiwa)
- Rumah terdampak 1.012 unit dan 4 Unit Rumah Rusak Berat 27 Unit Bangunan Rusak Ringan

### KET

24/12/2022

- Rumah terdampak (+) 27 Unit Bangunan Rusak Ringan



Sumber Data :  
BPBD Kab./Kota Prov. Kalbar  
Update tanggal 24 Desember 2022





# SATGAS INFORMASI BENCANA BPBD PROVINSI KALIMANTAN BARAT



## SATGAS INFORMASI BENCANA BPBD PROVINSI KALIMANTAN BARAT

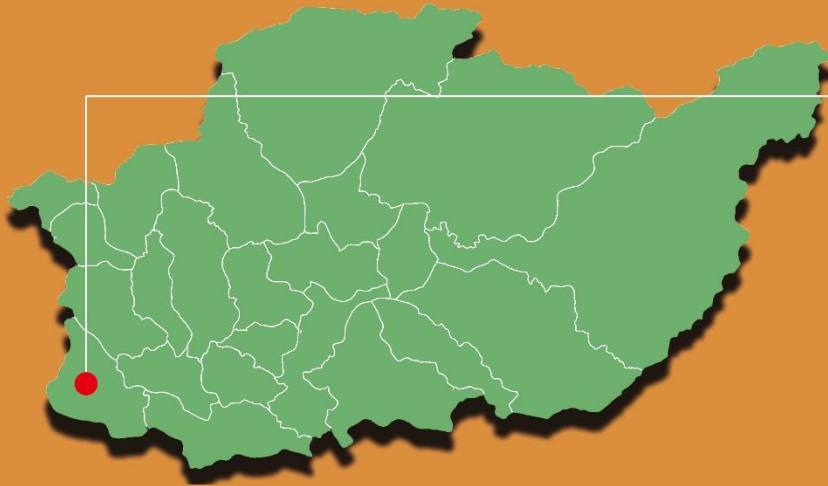
**Reaktif, Cepat dan Tangguh**

**f t i BPBD PROV.KALBAR**

Website : <https://bpbdkalbarprov.go.id/>

### Kab. Kapuas Hulu

KEPUTUSAN GUBERNUR KALIMANTAN BARAT  
Nomor : 1119/BPBD/2022 Tanggal 10 Oktober 2022  
Tentang Penetapan Status Tanggap Darurat Penanganan  
Banjir, Puting Beliung dan Tanah Longsor  
Di Kalimantan Barat tahun 2022



#### Kecamatan Silat Hilir

- Warga terdampak  
91 KK ( 188 Jiwa)
- Mengungsi  
0 Jiwa
- Rumah terdampak  
90 Unit

- Wilayah terdampak  
1 Kecamatan, 5 Desa
- Warga terdampak  
91 KK ( 188 Jiwa)
- Mengungsi  
0 Jiwa
- Rumah terdampak  
90 Unit

Sumber Data BPBD Kab. Kapuas Hulu

**Reaktif, Cepat dan Tangguh**

Website : <https://bpbdkalbarprov.go.id/>



**BPBD PROV.KALBAR**



# SATGAS INFORMASI BENCANA BPBD PROVINSI KALIMANTAN BARAT



## SATGAS INFORMASI BENCANA BPBD PROVINSI KALIMANTAN BARAT

*Reaktif, Cepat dan Tangguh*



BPBD PROV.KALBAR

Website : <https://bpbdkalbarprov.go.id/>

### Kab. Kubu Raya

KEPUTUSAN GUBERNUR KALIMANTAN BARAT  
Nomor : 1119/BPBD/2022 Tanggal 10 Oktober 2022  
Tentang Penetapan Status Tanggap Darurat Penanganan  
Banjir, Puting Beliung dan Tanah Longsor  
Di Kalimantan Barat tahun 2022



#### Kecamatan Teluk Pakedai

- Warga terdampak  
435 KK ( 1.633 Jiwa)
- Mengungsi  
0 Jiwa  
Rumah terdampak  
310 Unit

#### Kecamatan Sungai Kakap

- Warga terdampak  
696 KK ( 2.514 Jiwa)
- Mengungsi  
0 Jiwa  
Rumah terdampak  
696 Unit

#### Kecamatan Terentang

- Warga terdampak  
415 KK ( 1.606 Jiwa)
- Mengungsi  
0 Jiwa  
Rumah terdampak  
454 Unit

- Wilayah terdampak  
3 Kecamatan, 3 Desa  
Warga terdampak  
1.546 KK ( 5.753 Jiwa)
- Mengungsi  
0 Jiwa  
Rumah terdampak  
1.460 Unit

Sumber Data BPBD Kab. Kubu Raya

*Reaktif, Cepat dan Tangguh*

Website : <https://bpbdkalbarprov.go.id/>



BPBD PROV.KALBAR



# SATGAS INFORMASI BENCANA BPBD PROVINSI KALIMANTAN BARAT



## SATGAS INFORMASI BENCANA BPBD PROVINSI KALIMANTAN BARAT

**Reaktif, Cepat dan Tangguh**

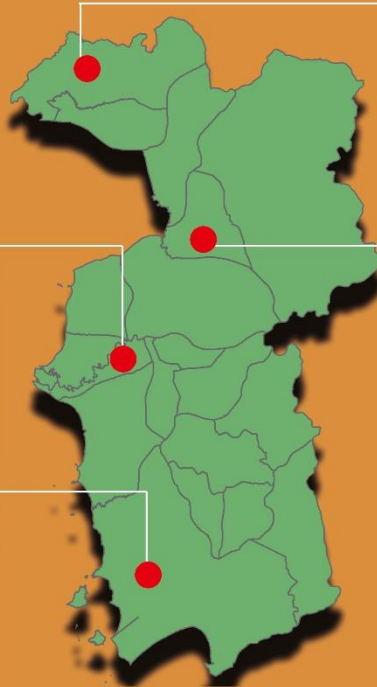


**BPBD PROV.KALBAR**

Website : <https://bpbdkalbarprov.go.id/>

KEPUTUSAN GUBERNUR KALIMANTAN BARAT  
Nomor : 1119/BPBD/2022 Tanggal 10 Oktober 2022  
Tentang Penetapan Status Tanggap Darurat Penanganan  
Banjir, Puting Beliuang dan Tanah Longsor  
Di Kalimantan Barat tahun 2022

### Kab. Ketapang



#### Kecamatan Simpang Hulu

- Warga terdampak  
10 KK ( 35 Jiwa)
- Mengungsi  
0 Jiwa
- Rumah terdampak  
10 Unit

#### Kecamatan Benua Kayong

- Warga terdampak  
0 KK ( 0 Jiwa)
- Mengungsi  
0 Jiwa
- Rumah terdampak  
27 Unit Bangunan UMKM Rusak Ringan

#### Kecamatan Sandai

- Warga terdampak  
957 KK ( 3.520 Jiwa)
- Mengungsi  
0 Jiwa
- Rumah terdampak  
957 Unit

#### Kecamatan Kendawangan

- Warga terdampak  
45 KK ( 166 Jiwa)
- Mengungsi  
15 KK (56 Jiwa)
- Rumah terdampak  
45 Unit dan 4 Unit Rusak Berat

- Wilayah terdampak  
3 Kecamatan, 12 Desa
- Warga terdampak  
1.012 KK ( 3.721 Jiwa)
- Mengungsi  
15 KK (56 Jiwa)
- Rumah terdampak  
1.012 Unit dan 4 Unit Rusak Berat  
27 Unit Bangunan Rusak Ringan

Sumber Data : BPBD Kab. Ketapang

**Reaktif, Cepat dan Tangguh**

Website : <https://bpbdkalbarprov.go.id/>



**BPBD PROV.KALBAR**



# SATGAS INFORMASI BENCANA BPBD PROVINSI KALIMANTAN BARAT



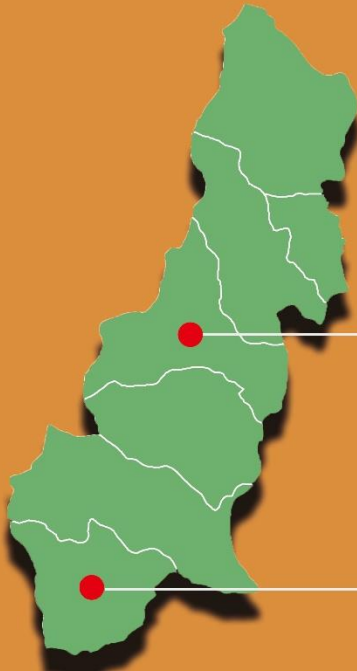
## SATGAS INFORMASI BENCANA BPBD PROVINSI KALIMANTAN BARAT

*Reaktif, Cepat dan Tangguh*

   **BPBD PROV.KALBAR**

Website : <https://bpbd.kalbarprov.go.id/>

### Kab. Sekadau



KEPUTUSAN GUBERNUR KALIMANTAN BARAT  
Nomor : 1119/BPBD/2022 Tanggal 10 Oktober 2022  
Tentang Penetapan Status Tanggap Darurat Penanganan  
Banjir, Puting Beliung dan Tanah Longsor  
Di Kalimantan Barat tahun 2022

#### Kecamatan Sekadau Hilir

- Warga terdampak  
73 KK ( 256 Jiwa)
- Mengungsi  
0 Jiwa
- Rumah terdampak  
73 Unit

#### Kecamatan Nanga Mahap

- Warga terdampak  
5 KK ( 18 Jiwa)
- Mengungsi  
0 Jiwa
- Rumah terdampak  
5 Unit

Wilayah terdampak  
2 Kecamatan, 2 Desa  
Warga terdampak  
78 KK ( 274 Jiwa)  
Mengungsi  
0 Jiwa  
Rumah terdampak  
78 Unit

Sumber Data : BPBD Kab. Sekadau

*Reaktif, Cepat dan Tangguh*

Website : <https://bpbd.kalbarprov.go.id/>



**BPBD PROV.KALBAR**