

**PEMERINTAH PROVINSI KALIMANTAN BARAT
BADAN PENANGGULANGAN BENCANA DAERAH**

**POS KOMANDO
PENANGANAN DARURAT BENCANA**

Jln. Adi Sucipto No. 50 Telp. (0561) 744219 Fax. (0561) 744220

website : www.bpbdkalbar.info

PONTIANAK - KALIMANTAN BARAT



**LAPORAN HARIAN
SATGAS PENANGANAN DARURAT
BENCANA
PROVINSI KALIMANTAN BARAT
RABU 28 AGUSTUS 2019**



SATGAS PATROLI UDARA DAN WATER BOMBING



KETAPANG BASE

1. HELIKOPTER BELL-214B,N216PJ

PIC : Lachlan Hill

ENG : Scoot

SORTIE 1 : Negri Baru, Kec. Benua Kayong Kab. Ketapang 30 X WB

BEFORE

DIRECTION 81 deg(T) 01.82810°S ACCURACY 5 m
110.20274°E DATUM WGS84



Bell 214B N-216PJ PT. DPP 28/08/19 8.14.48 AM
BNPB SATGASUD

AFTER

DIRECTION 196 deg(T) 01.82373°S ACCURACY 5 m
110.20804°E DATUM WGS84



Bell 214B N-216PJ PT. DPP 28/08/19 9.46.26 AM
BNPB SATGASUD

SORTIE 2 : Negri Baru, Kec. Benua Kayong Kab. Ketapang 61 X WB

BEFORE

DIRECTION 293 deg(T) 01.82793°S ACCURACY 5 m
110.20963°E DATUM WGS84



Bell 214B N-216PJ PT. DPP 28/08/19 9.46.08 AM
BNPB SATGASUD

AFTER

DIRECTION 287 deg(T) 01.82824°S ACCURACY 5 m
110.20964°E DATUM WGS84



Bell 214B N-216PJ PT. DPP 28/08/19 1.47.34 PM
BNPB SATGASUD

SORTIE 3 : Tanjung Budi Baik, Kuala Tolak Kec. Matan Hilir Utara 44 X WB

BEFORE

AFTER

DIRECTION 49 deg(T) 01.49365°S ACCURACY 5 m
DATUM WGS84

DIRECTION 210 deg(T) 01.48059°S ACCURACY 5 m
DATUM WGS84



Bell 214B N-216PJ PT. DPP 28/08/19 3.06.39 PM
BNPB SATGASUD

Bell 214B N-216PJ PT. DPP 28/08/19 5.04.53 PM
BNPB SATGASUD

BELL-214B,N216PJ Melakukan 3 Sortie di Negri Baru, Benua Kayong, Kab. Ketapang dan Tanjung Baik, Kuala Tolak, Matan Hilir Utara 135 X WB

Laporan penerbangan Bell 214B/ N216PJ tgl. 28 Agustus 2019, sbb :

Sorti-1

Area: Negri baru, Benua kayong,kab.ketapang
Water Drop : 30x
Jumlah Air : 90.000
Jumlah Jam : 02:07

Sorti-2

Area: Negri baru, benua Kayong, Kab.ketapang
Water Drop : 61x
Jumlah Air : 183.000
Jumlah Jam : 03:30

Sorti-3

Area : Tj,Budi Baik, kuala tolak, Matan Hilir Utara
Water Drop : 44x
Jumlah Air : 132.000
Jumlah Jam : 02:52

Total jam : 08:29/509mnt
Drop : 135x 405.000LTR

Total keseluruhan : 73.09/4.389mnt, 839x (2.517.000)

Status : Serviceable

Terima kasih.
Wassalam,
ANGGI/DPP-KTG OPS



PONTIANAK BASE

2. HELIKOPTER Mi-8 MTV UR-CMX

PIC : KURBANOV Takhir

SIC : VILIULAYEV Arsen

FE : BULBA Yuriy

FSC : SH2661

SORTIE 1 : Sungai Bakau Besar Kab. Mempawah 36 X WB

BEFORE

DIRECTION 285 deg(T) 00°22'55.5"N
109°05'12.6"E ACCURACY 5 m
DATUM WGS84



PT. Aviasi Mangkubumi Persada BNPB 2019 UR-CMX 2019-08-28
08:49:07+07:00

AFTER

DIRECTION 41 deg(T) 00°22'48.4"N
109°05'05.2"E ACCURACY 5 m
DATUM WGS84



PT. Aviasi Mangkubumi Persada BNPB 2019 UR-CMX 2019-08-28
11:37:21+07:00

SORTIE 2 : Sungai Bakau Besar Kab. Mempawah 15 X WB

BEFORE

DIRECTION 304 deg(T) 00°22'51.8"N
109°05'13.7"E ACCURACY 5 m
DATUM WGS84



PT. Aviasi Mangkubumi Persada BNPB 2019 UR-CMX 2019-08-28
13:49:03+07:00

AFTER

DIRECTION 245 deg(T) 00°22'58.4"N
109°05'16.8"E ACCURACY 5 m
DATUM WGS84



PT. Aviasi Mangkubumi Persada BNPB 2019 UR-CMX 2019-08-28
14:14:58+07:00

Mi-8 MTV UR-CMX Melakukan 2 Sortie di Sungai Bakau Besar, Kab mempawah 51 X WB



Selamat malam, mohon ijin melaporkan kegiatan Water Bombing Mi 8 / UR-CMN & UR-CMX / 28 Aug 2019 sbb :

*UR-CMX

Sortie 1

SPO - TGT - SPO

Total Dist. $37 + 37 = 74$ nm

Target : Sei Bakau Besar, Mempawah

F. Time on Target = ... jam, 22 menit

F. Time WB on Target = 3 jam, 00 menit

Total WB : 36 x

Total Air : 122.868 ltr

F. Time 3 jam, 45 menit

B. Time 4 jam, 10 menit

Sortie 2

SPO - TGT - SPO

Total Dist. $37 + 37 = 74$ nm

Target : Sei Bakau Besar, Mempawah

F. Time on Target = ... jam, 22 menit

F. Time WB on Target = 1 jam, 05 menit

Total WB : 15 x

Total Air : 51.195 ltr

F. Time 1 jam, 49 menit

B. Time 2 jam, 00 menit

Grand Total

Total WB. : 51 x

Total Air. : 174.063 ltr

Total F. Time : 5 jam, 34 menit

Total B. Time. : 6 jam, 10 menit

Total pencapaian jam terbang UR-CMX tmt 19 - 28 Augs 2019 = 10 jam 25 menit, sisa 89 jam, 35 menit menuju 100 jam kontrak ke 3

PONTIANAK BASE

3. HELIKOPTER Mi-8 MTV UR-CMN

PIC : Rudnienok Sergii

SIC : Martseniuk Maksym

FE : Budovskyy Yevhen

SORTIE 1 : Sungai Bakau Besar Kab. Mempawah 27 X WB

BEFORE

AFTER



SORTIE 2 : Sungai Bakau Besar Kab. Mempawah 6 X WB

BEFORE

AFTER



**Mi-8 MTV UR-CMN Melakukan 2 Sortie di Sungai Bakau Besar,
Kab mempawah 33 X WB**

UR-CMN

Sortie 1

SPO - TGT - SPO

Total Dist. $37 + 37 = 74$ nm

Target : Sei Bakau Besar, Mempawah

F. Time on Target = ... jam, 22 menit

F. Time WB on Target = 2 jam, 51 menit

Total WB : 27 x

Total Air : 91.800 ltr

F. Time 3 jam, 35 menit

B. Time 4 jam, 15 menit

Sortie 2

SPO - TGT - SPO

Total Dist. $37 + 37 = 74$ nm

Target : Sei Bakau Besar, Mempawah

F. Time on Target = ... jam, 22 menit

F. Time WB on Target = ... jam, 56 menit

Total WB : 6 x

Total Air : 20.400 ltr

F. Time 1 jam, 40 menit

B. Time 2 jam, 00 menit

Grand Total

Total WB. : 33 x

Total Air. : 112.200 ltr

Total F. Time : 5 jam, 15 menit

Total B. Time. : 6 jam, 15 menit

Total pencapaian jam terbang UR-CMN tmt 27 - 28 Augs 2019 = 45 jam 40 menit, sisa 54 jam, 20 menit menuju 100 jam kontrak ke 2

Demikian disampaikan, dan terimakasih.

PNK OPS UR-CMN & UR-CMX



PONTIANAK BASE

4. HELIKOPTER BELL-214B,N254SM

PIC : Trevor

ENG : Benjamin

FC No. : SH 2548

SORTIE 1 : Desa Satai Lestari, Pulau Maya Kab. Kayong Utara 31 X WB

BEFORE

DIRECTION 297 deg(T) 01°10'25.3"S ACCURACY 5 m
109°42'43.7"E DATUM WGS84



Bell 214B PT MCA 28/08/19
N-254SM BNPB SATGASUD 9.36.37 AM

AFTER

DIRECTION 292 deg(T) 01°10'31.3"S ACCURACY 5 m
109°42'50.3"E DATUM WGS84



Bell 214B PT MCA 28/08/19
N-254SM BNPB SATGASUD 10.56.50 AM

SORTIE 2 : Pulau Maya, Kab. Kayong Utara 18 X WB

BEFORE

DIRECTION 38 deg(T) 01°02'46.8"S ACCURACY 5 m
109°41'45.0"E DATUM WGS84



Bell 214B PT MCA 28/08/19
N-254SM BNPB SATGASUD 1.10.17 PM

AFTER

DIRECTION 268 deg(T) 01°02'40.6"S ACCURACY 5 m
109°41'44.6"E DATUM WGS84



Bell 214B PT MCA 28/08/19
N-254SM BNPB SATGASUD 2.12.02 PM



SORTIE 3 : Dusun Kecil Pulau Maya, Kab. Kayong Utara 0 X WB

BEFORE

AFTER

Berikut disampaikan laporan penerbangan Bell 214B/ N254SM /Base SPO /Tgl. 28 Aug 2019, sbb :

Sortie-1

Area WB : Desa satai lestari-pulau maya Kab. Kayong Utara

Water Drop : 31x

Jumlah Air : 93.000 Ltr

Jumlah Jam : 3:42

Sortie-2

Area WB : Pulau Maya , Kab. Kayong Utara

Water Drop : 18x

Jumlah Air : .54.000 Ltr

Jumlah Jam : 02.35

Sortie-3

Area WB : Dusun Kecil Pulau Maya, Kab. Kayong Utara

Water Drop : 0x

Jumlah Air : .0 Ltr

Jumlah Jam : 01.29

*ACFT Status : Serviceable

Total sortie 1 + 2 + 3 =

Total drop : 49x

Total Air : 147.000Ltr

Total Jam : 7 jam & 46 menit

Total Hrs as per 28 Aug' 19 : 102:52 Hrs

Remaining Hrs : 0 Hrs to 100Hrs

Remarks : finish kontrak kedua

Terima kasih.

Wassalam,

MCA OPS

17:58

**BELL -214B/N254SM Melakukan 3 Sortie Di Desa Satai Lestari
Pulau Maya Kab. Kayong Utara, Pulau Maya Kab. Kayong Utara
dan Dusun Kecil Pulau Maya, Kab. Kayong Utara 49 X WB**



SATGAS PATROLI DAN PEMADAMAN DARAT BPBD SE-KALIMANTAN BARAT

Ptk, 28 Agust 2019.

Breaking News.

BPBD Prov Kalbar melakukan patroli darat mulai pukul 10.00 s/d 12.30 Wiba, di Wilayah Punggur Kecil, Sekunder C dan Wonodadi Dalam, KKR, Personil terdiri dari 8 (Delapan) org yg dipimpin oleh Kabid PK BPBD Prov. Kalbar.

Hasilnya secara umum hospot di wilayah tsb 90% hilang, karna ada hujan.

Dokumen terkampir





DOKUMENTASI

-0°10'44,684"S 109°18'20,713"E


Altitude:37.0m

Speed:0.0km/h

Remark: DANIEL, S. Pd. SE. LOGPAL BPBD PROV. KALBAR

Network time is not synchronized

Local: 28 Agt 2019 10.51.29 WIB



Altitude:40.0m

Speed:1.7km/h

Remark: DANIEL, S. Pd. SE. LOGPAL BPBD PROV. KALBAR

Network time is not synchronized

Local: 28 Agt 2019 10.23.20 WIB



SATUAN TUGAS GABUNGAN 1512

Kepada Yth
KEPALA BPBD KAB MELAWI

Dari : SATGASGAB KARHUTLA

Selamat siang Bapak, mohon ijin melaporkan Kegiatan Anggota Satgas Karhutla Gabungan Patroli Pencegahan Kebakaran Hutan dan lahan di Desa Tiung Kranjiik Kec. Belimbing Hulu Kab. Melawi.

Hari : Rabu.

Tgl : 28 Agustus 2019

A. Pelaksana Patroli :

1. Personel Polri = 2 pers

- 1) IPDA sutadi.
- 2) AIPDA suparno.

2. Personel TNI = 5 pers.

- 1) Serda Redimin.
- 2) kopda Suhendar.
- 3) Pratu M. Heru.
- 4) Pratu Romi Sanjaya.
- 5) Prada Sintoik.

3. BPBD = Yonatan. S. Sos

4. Masyarakat Desa = 2 orang:

- 1) Abianus.
- 2) Abiasani.

B. Posko Terpadu / Posko Desa Tiung Kranjiik Kec, Belimbing Hulu Kab, Melawi.

C. Kegiatan Harian :

- 1) Giat Apel pengecekan dan keberangkatan di Posko Satgagab karhutla Desa Tiung kranjiik.
- 2) Giat sosialisasi di gedung Balai Desa Tiung kranjiik dengan para peserta dihadiri :

a. Kasat Binmas AKP P.Marbun.

b. Camat Belimbing Hulu Bapak Agus Badrun.

c. Kasubsektor Belimbing Hulu Ipda Sutadi, dan Para Kades, Kadus, Tokoh Masyarakat, Tokoh Adat, Tokoh Agama dan Masyarakat Kec. Belimbing Hulu dengan jumlah peserta kegiatan 84 Orang.

adapun susunan acara pada kegiatan sosialisasi yaitu :

1. Pembukaan
2. Menyanyikan lagu Indonesia Raya
3. Sambutan Camat Belimbing Hulu
4. Sambutan dan arahan Kasat Binmas Polres melawi
5. penyampaian penyuluhan tentang pencegahan kebakaran hutan dan lahan
6. Menyanyikan lagu Padamu Negeri
7. Penutup.
- 3) Dokumentasi terlampir.

Terimakasih.

15:38





DOKUMENTASI 1





DOKUMENTASI 2

KEPOLISIAN NEGARA REPUBLIK INDONESIA
DAERAH KALIMANTAN BARAT
RESOR MELAWI

DAFTAR HADIR KEGIATAN TATAP MUKA
DENGAN PARA KADES, KADUS, TOKOH ADAT, TOKOH MASYARAKAT, TOKOH AGAMA DAN
MASYARAKAT KEC. BELUMBING HULU DALAM RANGKA MENCIPTAKAN SITUASI KAMTIBMAS
YANG KONDISIF DI WILAYAH KAB. MELAWI

NO	NAMA	PEKERJAAN	TANDA TANGAN
1.			
2.	SUHENDAR	TNI-AD	[Signature]
3.	SUTBD	POLRI	[Signature]
4.	ANTENG	TNI	[Signature]
5.	[Signature]	TNI-AD	[Signature]
6.	Supriyadi	POLRI	[Signature]
7.	Yusuf	Kades	[Signature]
8.	ASNARI	Kades	[Signature]
9.	Laman	Kades	[Signature]
10.	AIONG SYANTENI	Punggawa	[Signature]
11.	Toni Barita	Pemerintah	[Signature]
12.	Baritus	Kades	[Signature]
13.	MORJANI	KADUS	[Signature]
14.	SIRMANI SYAH	Plt. Dusun Jukung Permai	[Signature]
15.	Andreas, cpl	Kades Kayu Bunga	[Signature]
16.	U. MANDAR	TA-D-D	[Signature]
17.	Jandari	Kades Jukung Jang	[Signature]
18.	Alwi	Kadus. Tanjung Renda	[Signature]

19.	ANMAD Saleh	Kadus ENTIBAS.	[Signature]
20.	M. ADI	KADUS NG. RAMP	[Signature]
21.	M. Yusup	KADUS	[Signature]
22.	Timbung	KADUS	[Signature]
23.	PASANGA	Kadus	[Signature]
24.	APR	Kadus	[Signature]
25.	Sombi gust	Korhuta	[Signature]
26.	Supriyanto. B	Ketua BPD	[Signature]
27.	LEOTIARDUS	KORHUTA	[Signature]
28.	Eko Prasetyo	Kasi Kesra	[Signature]
29.	Andi Houzal	Ketua BPD Belayan	[Signature]
30.	PRADA SIRTOK	KORHUTA	[Signature]
31.	Alex T	TANI	[Signature]
32.	Suharno	TANI	[Signature]
33.	Sudarmanto	TANI	[Signature]
34.	JAPAR SIDIK	K. Pemerintahan	[Signature]
35.	BERHADUS	Kasi pemerintahan	[Signature]
36.	Jungjung	QB Pdes	[Signature]
37.	YORDS	POLPP	[Signature]
38.	Abdul Rauf	BPD. KAS. Kencana	[Signature]
39.	Martinus Abianes	Korhuta Gab.	[Signature]
40.	Lingski	kadus	[Signature]
41.	H. SUTRISNO	Pinwas	[Signature]



SATGAS PATROLI PEMADAMAN DARAT TNI

KORDINAT HOTSPOT BMKG SATGAS GABUNGAN KARHUTLA
TANGGAL 28 AGUSTUS 2019 KEPERCAYAAN 50%

NO		LINTANG	BUJUR	TANGGAL	KEPERCAYAAN	KECAMATAN	KABUPATEN	PROVINSI	KET
BAG	URT								
1	2	3	4	5	6	7	8	9	10
	A	KODIM 1201/MPH							
		NIHIL	NIHIL	NIHIL	NIHIL	NIHIL	NIHIL	NIHIL	
	B	KODIM 1202/SKW							
		NIHIL	NIHIL	NIHIL	NIHIL	NIHIL	NIHIL	NIHIL	
	C	KODIM 1203/KTP							
1	1	NIHIL	NIHIL	NIHIL	NIHIL	NIHIL	NIHIL	NIHIL	
	D	KODIM 1204/SGU							
		NIHIL	NIHIL	NIHIL	NIHIL	NIHIL	NIHIL	NIHIL	
	E	KODIM 1205/STG							
		NIHIL	NIHIL	NIHIL	NIHIL	NIHIL	NIHIL	NIHIL	
	F	KODIM 1206/PSB							
		NIHIL	NIHIL	NIHIL	NIHIL	NIHIL	NIHIL	NIHIL	
	G	KODIM 1207/BS							
		NIHIL	NIHIL	NIHIL	NIHIL	NIHIL	NIHIL	NIHIL	

keterangan :

Biru : Sudah padam
Hitam : Dalam Proses
Merah : Muncul Baru

TITIK HOTSPOT TANGGAL 28 AGUSTUS 2019 SAMPAI DENGAN PUKUL 19.00 WIB NIHIL

Sudah padam : NIHIL
Dalam proses : NIHIL
Muncul Baru : NIHIL



SATGAS PATROLI PEMADAMAN DARAT POLRI

BELUM ADA LAPORAN MASUK



SATGAS PATROLI PEMADAMAN DARAT SATPOL PP

Salam Praja Wibawa 🇮🇩

Salam Tangguh 🇮🇩

mohon ijin menyampaikan Laporan kegiatan patroli dan pemadaman api karhutla SatPol.PP PROV KALBAR.

FAKTA-FAKTA:

1. Pada Hari ini Rabu, tgl 28.08.19 sekira pukul : 09.43, tim reaksi cepat Pol PP Prov nendapat informasi dari masyarakat, adanya lahan terbakar di Sungai Ambawang, ujung Telok Bakung,

2 . Selanjutnya tim melapor ke Kasatpol PP, dan memerintahkan tim melakukan patroli dengan sesuai laporan yg masuk dgn Tujuan: kec Telok Bakong Kab Kubu Raya dgn rangkaian sbb:

a. APP pada pukul 09.43 dipimpin oleh Bpk Budoyo Sispancoro.

b. Pada pukul 11.35 tiba diarea kebun sawit PT Palmdale Agroasia Lestari Makmur, dan bertemu dengan Security An Bpk Afian.

c. pada pukul 11.55 didampingi Security Perkebunan Sawit menuju titik api yang berada tak jauh dari perkebunan.

d.Pada pukul 12.15 api dapat dipadamkan beserta Babinsa yg berjumlah 6 orang sekitar 2 Hektar lahan yg terbakar.,indikasi pembukaan lahan utk bercocok tanam.

e. Pada pukul 13.06 bertemu dgn pemilik lahan An bpk Karem,dan petugas memberi pengarahan tentang bahaya kebakaran hutan.

f. Pada pukul 15.55 kembali ke markas Pol PP dalam situasi aman terkendali dan tertib.

#Dokumentasi kegiatan terlampir.

Demikian laporan disampaikan utk dimaklumi.

Menuju SATPOL PP RAMAH 5 S: SENYUM, SAPA, SALAM, SOPAN DAN SANTUN#

RESPONSIF DAN KOLABORATIF#

PANTANG PULANG SEBELUM PADAM 🇮🇩

KITA JAGA ALAM., ALAM JAGA KITA



SATUAN PATROLI PEMADAMAN DARAT MANGGALA AGNI

BELUM ADA LAPORAN MASUK

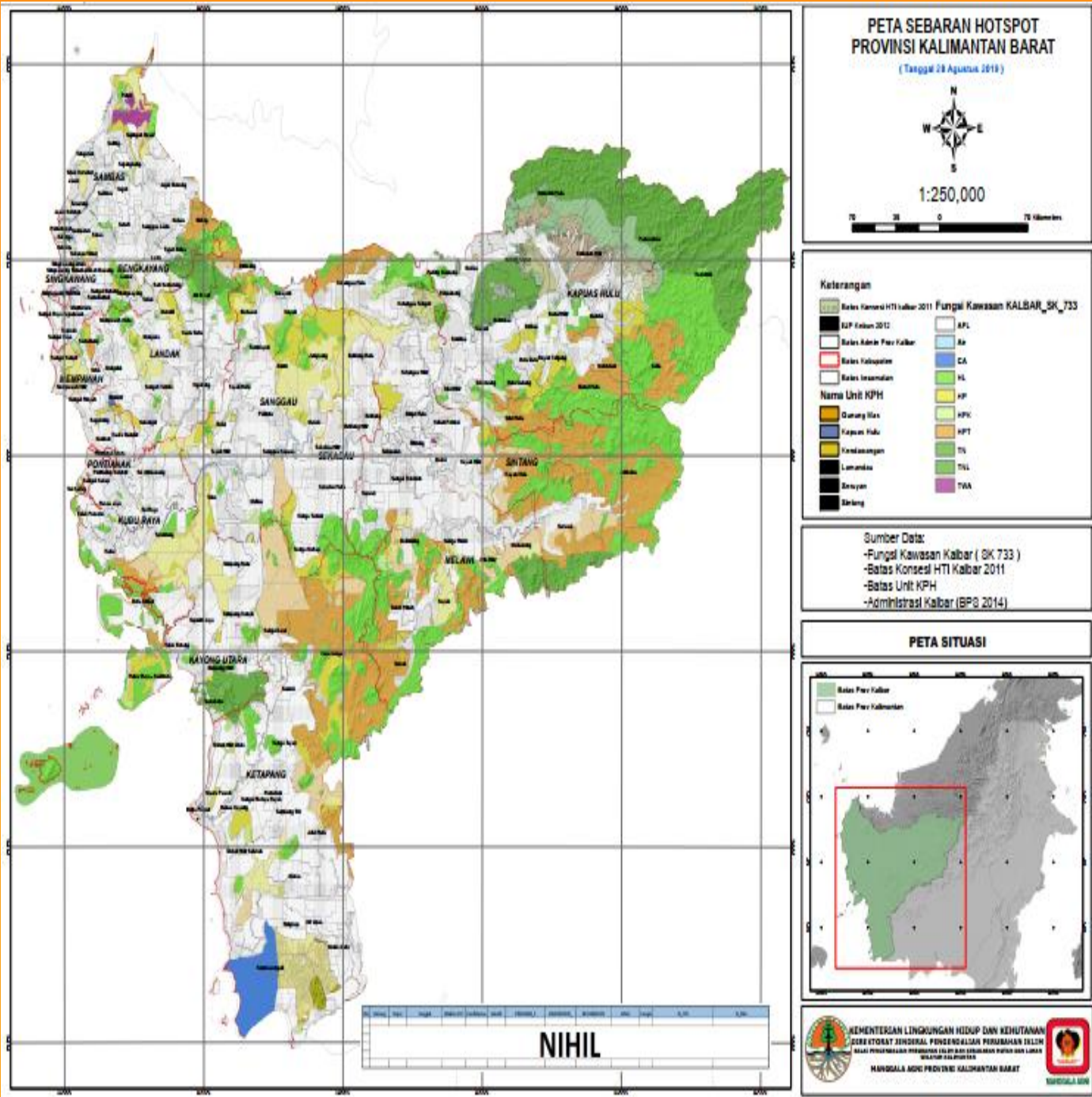


PENDAPAT TEKNIS IPSU LHK

**Kepada Yth ;
Bapak / Ibu Pimpinan,
Dengan Hormat ;**

**Bersama ini kami sampaikan
laporan Hotspot Kalbar dengan
Confidence > 50% Pada tanggal
28 Agustus 2019. Update
hotspot Pukul 16.00
WIB Demikian kami laporkan,
terima kasih.**

PENDAPAT TEKNIS IPSU LHK





PENDAPAT TEKNIS IPSU LHK

Salam Sipongi

Bersama Ini Dengan Hormat Kami Sampaikan Hasil Pantauan Camera Fire Detector

Manggala Agni Daops Pontianak - BPPIKHL Wil. Kalimantan

Jl. Rasau Jaya Km. 26, Kec. Rasau Jaya, Kab. Kubu Raya, Prov. Kalimantan Barat.

Hari / tanggal :

Rabu/ 28 Agustus 2019

Dokumentasi terlampir.

Demikian disampaikan, terima kasih.

Salam Hormat

Manggala Agni Daops Pontianak - BPPIKHL Wil. Kalimantan - Kementerian Lingkungan Hidup dan Kehutanan.



PENDAPAT TEKNIS IPSU LHK

FD Pontianak

Detected (sensor local Time)	Dismissed (sensor local Time)	Duration	Location	PTZ setting	Weather Information	VIS Image	IR Image	Remark
2019/08/28 14:55:18	2019/08/28 15:00:38	0:05:20	WGS84(DD) 109.392 -0.228 Altitude : 0.00 m Distance : 0.756 km	Horizontal(N) : 132.55° Tilt : -2.97°				dismissed by : pontianak atap rumah warga
2019/08/28 14:28:26	2019/08/28 14:30:09	0:01:43	WGS84(DD) 109.387 -0.227 Altitude : 0.00 m Distance : 0.372 km	Horizontal(N) : 181.01° Tilt : -7.01°				dismissed by : AUTO
2019/08/28 14:27:40	2019/08/28 14:27:49	0:00:08	WGS84(DD) 109.387 -0.227 Altitude : 0.00 m Distance : 0.372 km	Horizontal(N) : 181.01° Tilt : -7.01°				dismissed by : AUTO
2019/08/28 14:07:22	2019/08/28 14:27:52	0:20:29	WGS84(DD) 109.387 -0.226 Altitude : 1.00 m Distance : 0.290 km	Horizontal(N) : 181° Tilt : -9.47°				dismissed by : pontianak pandukan warga



PENDAPAT TEKNIS IPSU LHK



INDEX STANDAR PENCEMARAN UDARA (ISPU) POLLUTANT STANDARD INDEX (PSI)



Pontianak

Berlaku: 28/08/2019 15:00 - 28/08/2019 15:00

PM10	SO2	CO	O3	NO2	Critical Component
35	50	0	0	0	SO2

Kualitas Udara	:	BAIK
Komponen	:	SO2

Scale Due to norm: KEP-107/KABAPEDAL/11/1997

0-50	51-100	101-199	200-299	300-500
BAIK	SEDANG	TIDAK SEHAT	SANGAT TIDAK SEHAT	BERBAHAYA
GOOD	MODERATE	UNHEALTHY	VERY UNHEALTHY	DANGEROUS



SATGAS PATROLI UDARA DAN WATER BOMBING LHK

Selamat Pagi ijin Melaporkan

Movement Departure
28 Agustus 2019

Sorti.1

Bell-412SP, PK-DAS/KLHK
KTG-HS-KTG

ATD : 09:30.LT

ETA : 11:15.LT

Est Flight Time.01:45

Misi : WATER BOMBING by KLHK

Crew :

PIC : Capt.J Benny R.

SIC : Capt.Denni

HLO : Tri Widayat

Target Area :

Desa Pelang, Kec. Matan Hilir Selatan, Kab. Ketapang

1°50'14.44"S 110°12'38.313"E

Dist15nm

Rad.095° from KTG

Remarks : WB dan Mencari Hot Spot di Area Kec Metan Hilir Selatan

Tks & regards,

KTG Ops - Bell412 PK-DAS

09:41



Helicopter KLHK
wan, Kabupaten Ketapang, Kalimantan Barat 78112, Indonesia
-1°48'58", 109°57'43", 53,9m, 95°
28 Agt 2019 09:33:23



SATGAS PATROLI UDARA DAN WATER BOMBING LHK

Selamat Siang ijin Melaporkan,

Movement Departure
28 Agustus 2019

Sorti.2

Bell-412SP, PK-DAS/KLHK
KTG-HS-KTG

ATD : 13:05.LT

ETA : 14:50.LT

Est Flight Time:01:45

Misi : WATER BOMBING by KLHK

Crew :

PIC : Capt.J Benny R

SIC : Capt.Denni

HLO : Tri Widayat

Target Area :

Desa Pelang, Kec. Matan Hilir Selatan, Kab. Ketapang

1°50'14.44"S 110°12'38.313"E

Dist15nm

Rad.095° from KTG

Remarks : Melanjutkan Sorti.1

Tks & regards,

KTG Ops - Bell412 PK-DAS

13:09



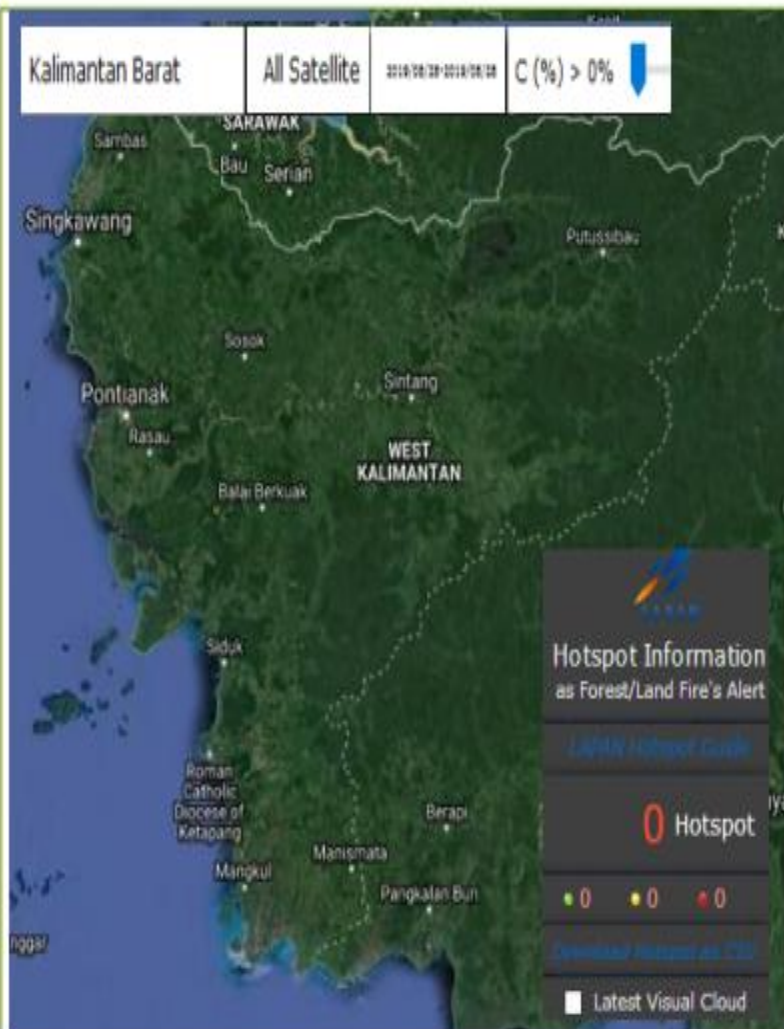
Helicopter KLHK
Ketapang, Kabupaten Ketapang, Kalimantan Barat 78112, Indonesia
-1°48'58", 109°57'43", 35,0m, 78°
28 Agt 2019 13:07:31



PENDAPAT TEKNIS BMKG



**INFORMASI PETA SEBARAN HOTSPOT KALBAR
BERDASARKAN PENGOLAHAN DATA LAPAN**
Data Tanggal : 28 Agustus 2019 Pukul 07.00 WIB s/d
28 Agustus 2019 Pukul 17.00 WIB



NO	KAB / KOTA	JUMLAH HOTSPOT
1	SAMBAS	0
2	MEMPAWAH	0
3	SANGGAU	0
4	KETAPANG	0
6	SINTANG	0
6	KAPUAS HULU	0
7	BENGKAYANG	0
8	LANDAK	0
9	SEKADAU	0
11	KAYONG UTARA	0
11	MELAWI	0
13	KUBU RAYA	0
13	PONTIANAK	0
14	SINGKAWANG	0
JUMLAH		0



PENDAPAT TEKNIS BMKG



DATA JARAK PANDANG MENDATAR DI BANDARA SUPADIO (dalam meter) SEPULUH HARI TERAKHIR

JAM (WIB)	BULAN : AGUSTUS 2019									
	19	20	21	22	23	24	25	26	27	28
1	3.000	4.000	2.000	3.000	4.000	3.000	3.000	3.000	6.000	6.000
2	3.000	6.000	800	2.000	6.000	3.500	4.000	4.000	3.500	6.000
3	3.000	5.000	800	2.000	4.000	3.500	4.000	4.000	6.000	6.000
4	4.000	4.000	800	2.000	5.000	3.000	6.000	4.000	6.000	6.000
5	2.500	4.000	800	3.000	5.000	1.500	6.000	4.000	6.000	6.000
6	1.000	4.000	100	1.500	2.000	700	5.000	2.000	6.000	8.000
7	2.500	2.000	500	1.500	4.000	1.000	5.000	3.000	6.000	10.000
8	2.000	2.000	4.000	4.000	6.000	4.000	5.000	5.000	8.000	10.000
9	2.000	5.000	7.000	3.000	8.000	6.000	8.000	3.500	8.000	10.000
10	2.000	7.000	10.000	7.000	7.000	6.000	10.000	8.000	8.000	10.000
11	3.500	8.000	9.000	8.000	8.000	7.000	10.000	10.000	10.000	10.000
12	3.500	8.000	10.000	8.000	6.000	6.000	10.000	10.000	10.000	10.000
13	4.000	8.000	10.000	8.000	10.000	7.000	10.000	10.000	10.000	10.000
14	5.000	10.000	10.000	10.000	10.000	8.000	10.000	10.000	10.000	10.000
15	600	10.000	10.000	10.000	10.000	8.000	10.000	8.000	300	10.000
16	600	10.000	10.000	10.000	8.000	5.000	10.000	8.000	5.000	8.000
17	2.500	10.000	7.000	5.000	8.000	5.000	10.000	7.000	6.000	1.000
18	5.000	9.000	6.000	3.000	6.000	3.000	5.000	5.000	4.500	
19	6.000	6.000	6.000	5.000	6.000	3.000	6.000	5.000	7.000	
20	6.000	6.000	6.000	5.000	4.000	3.500	6.000	6.000	6.000	
21	6.000	4.000	6.000	6.000	1.500	2.300	7.000	6.000	6.000	
22	6.000	4.000	5.000	6.000	2.000	3.000	6.000	5.000	6.000	
23	4.000	3.000	5.000	5.000	2.500	4.000	6.000	5.000	6.000	
24	4.000	2.000	3.000	4.000	4.000	4.000	3.000	4.000	6.000	



PENDAPAT TEKNIS BMKG

Berikut kami sampaikan Informasi kualitas udara yang dianalisis berdasarkan pantauan alat kualitas udara Particulate Matter (PM10) di Stasiun Klimatologi Mempawah tanggal 27 Agustus 2019 dilakukan pada pukul 00.00 WIB hingga pukul 23.55 WIB secara umum berada dalam kategori BAIK. Namun konsentrasi PM10 tertinggi sebesar 84.97 $\mu\text{g}/\text{m}^3$ terjadi pada pukul 05.00 WIB, masuk dalam kategori SEDANG



PENDAPAT TEKNIS BMKG

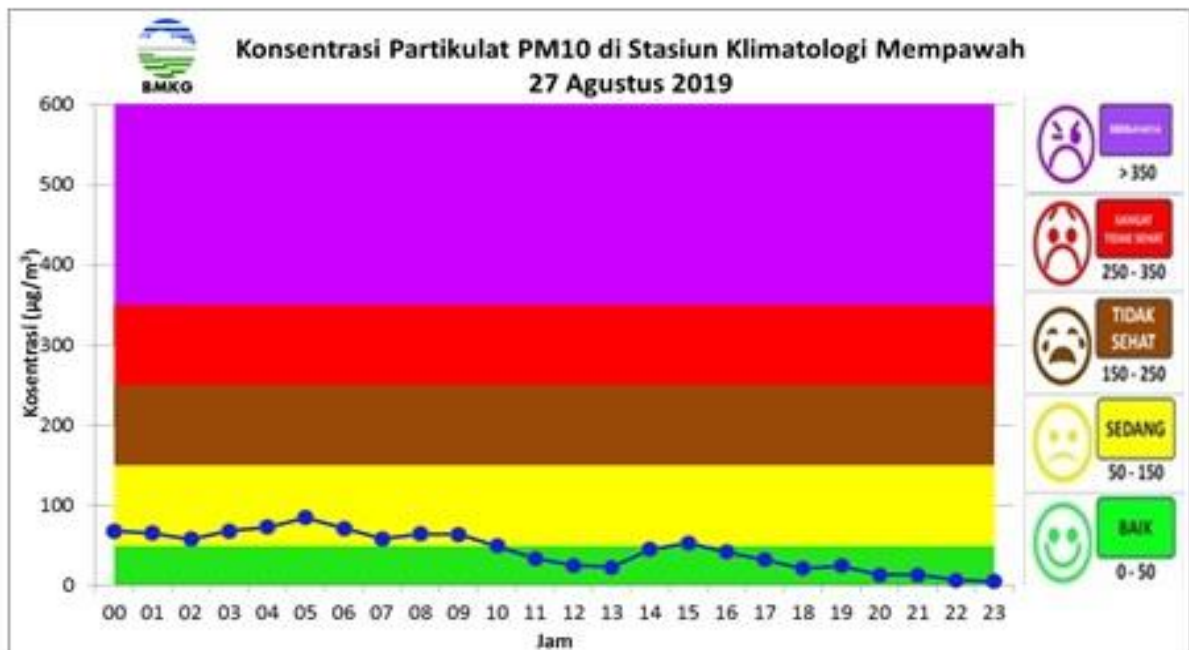


BADAN METEOROLOGI, KLIMATOLOGI, DAN GEOFISIKA STASIUN KLIMATOLOGI KELAS II MEMPAWAH

Jl. Raya Pontianak - Mempawah Km 20.5 Sel Nilpah Kec. Slantan, Kab. Mempawah Kalimantan Barat 78351
Telp.0561-747141 Fax. 0561-747845, email : staklim.mempawah@bmgk.go.id
<http://iklim.kalbar.bmgk.go.id>

INFORMASI KUALITAS UDARA TANGGAL 27 AGUSTUS 2019

Informasi kualitas udara yang dianalisis berdasarkan pantauan alat kualitas udara *Particulate Matter (PM₁₀)* di Stasiun Klimatologi Mempawah tanggal 27 Agustus 2019 dilakukan pada pukul 00.00 WIB hingga pukul 23.55 WIB secara umum berada dalam kategori **BAIK**. Namun konsentrasi PM₁₀ tertinggi sebesar **84.97 µg/m³** terjadi pada pukul 05.00 WIB, masuk dalam kategori **SEDANG**.



Mempawah, 28 Agustus 2019

P/h. Kepala Stasiun Klimatologi Mempawah



Angga Maulana, SE

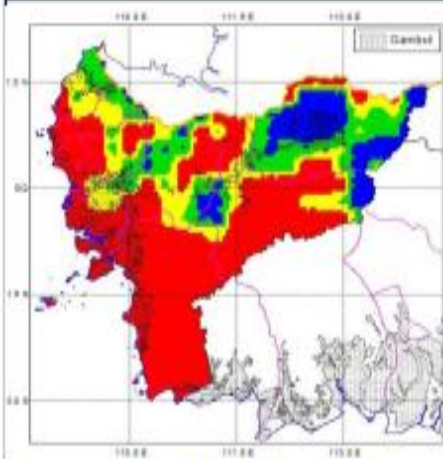


PENDAPAT TEKNIS BMKG

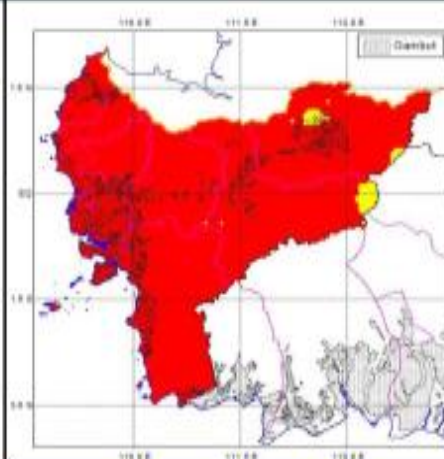


Potensi kemudahan Kebakaran Hutan / Lahan Ditinjau Dari Analisa Parameter Cuaca

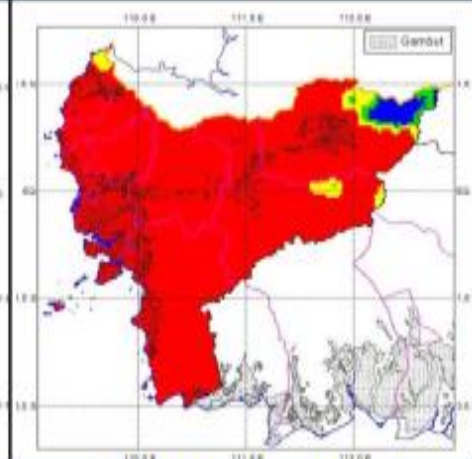
29 Agustus 2019



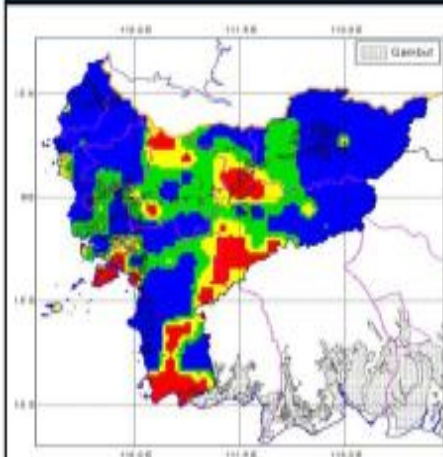
30 Agustus 2019



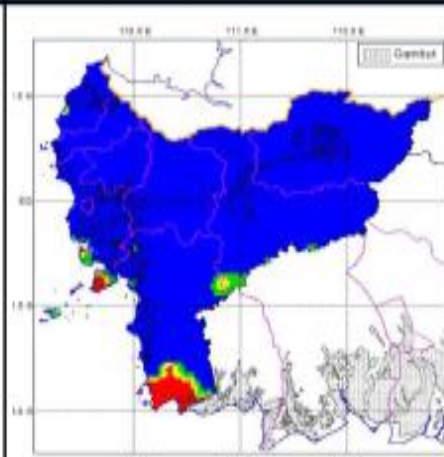
31 Agustus 2019



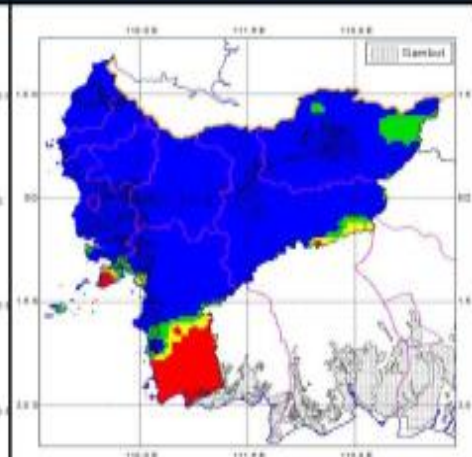
01 September 2019



02 September 2019



03 September 2019



LEGEND

Aman **Tidak Mudah** **Mudah** **Sangat Mudah**



SATGAS SOSIALISASI

BELUM ADA LAPORAN MASUK



SATGAS DOA MINTA TURUN HUJAN

BELUM ADA LAPORAN MASUK



HASIL BRIFING PAGI (PUKUL 07.00) TANGGAL 28 AGUSTUS 2019

Pontianak Base

1. **Helicopter MI-8 UR CMX** Melaksanakan WB di Bakau Besar dan Bakau Kecil Kec. Sungai Pinyuh Kab. Mempawah;
2. **Helicopter MI-8 UR CMN** Melaksanakan WB di Bakau Besar dan Bakau Kecil Kec. Sungai Pinyuh Kab. Mempawah;
3. **Helikopter Bell N254SM** Melaksanakan WB di Dusun Kecil, Kec. Pulau Maya Karimata, Kab. Kayong Utara;
4. **Helicopter Bell 412/PK-PDA** Standby Arah;

Ketapang Base

1. **Helicopter Bell N216PJ** Melaksanakan WB di Negeri Baru, Kec. Benua Kayong, Desa Tj. Baikuri Kec. Muara Pawan, dan Pelang, Matan Hilir Selatan, Kab. Ketapang ;
2. **Helicopter Bell N234PH** Maintenance;
3. **Helikopter Bell 407PK-JBL 7** Consencutive day, off duty.



DOKUMENTASI HASIL BRIFING PAGI (PUKUL 07.00) TANGGAL 28 AGUSTUS 2019

Peran Hasil
Merencanakan Arah Op
3. Penutup



Satgas
Helikopter

28 Agt 2019 07.26.05
50 Jalan Adi Sucipto
Bangka Belitung Laut
Kecamatan Pontianak Tenggara
Kota Pontianak
Kalimantan Barat
Altitude: 38.1m
BPBD PROV. KALBAR

POS KOMANDO
PENANGANAN DARURAT BENCANA PROVINSI KALIMANTAN BARAT
(Ruang-Briefing Pagi & Malam)
Jln. Adi Sucipto No. 50 Telp. (0561) 744219 Fax. (0561) 744220
Website : www.bpbdkalbar.info





HASIL BRIFING MALAM (PUKUL 19.00) TANGGAL 28 AGUSTUS 2019

Pontianak Base

1. **Helicopter MI-8 UR CMX** Standby /tidak melaksanakan misi Patroli/WB namun demikian operator helikopter tetap melakukan pengecekan helikopter di Lanud Supadio Pontianak sambil menunggu perkembangan dan arahan;
2. **Helicopter MI-8 UR CMN** Standby /tidak melaksanakan misi Patroli/WB namun demikian operator helikopter tetap melakukan pengecekan helikopter di Lanud Supadio Pontianak sambil menunggu perkembangan dan arahan;
3. **Helikopter Bell N254SM** Standby /tidak melaksanakan misi Patroli/WB namun demikian operator helikopter tetap melakukan pengecekan helikopter di Lanud Supadio Pontianak sambil menunggu perkembangan dan arahan;
4. **Helicopter Bell 412/PK-PDA** Standby /tidak melaksanakan misi Patroli/WB namun demikian operator helikopter tetap melakukan pengecekan helikopter di Lanud Supadio Pontianak sambil menunggu perkembangan dan arahan;

Ketapang Base

1. **Helicopter Bell N216PJ** Standby /tidak melaksanakan misi WB namun demikian operator helikopter tetap melakukan pengecekan helikopter di Rahadi Oesman Ketapang sambil menunggu perkembangan dan arahan;
2. **Helicopter Bell N234PH** Maintenance;
3. **Helikopter Bell 407PK-JBL** Standby /tidak melaksanakan misi WB namun demikian operator helikopter tetap melakukan pengecekan helikopter di Rahadi Oesman Ketapang sambil menunggu perkembangan dan arahan; .



DOKUMENTASI HASIL BRIFING MALAM (PUKUL 19.00) TANGGAL 28 AGUSTUS 2019



PEMERINTAH PROVINSI KALIMANTAN BARAT
BADAN PENANGGULANGAN BENCANA DAERAH
Jalan Adf Sucipto No. 50 Telepon (0561) 744219 Fax. (0561) 744220
PONTIANAK

Kode Pos 78124

ABSEN KEHADIRAN BRIEFING

Hari/Tanggal : Rabu, 28 Agustus 2019 * (Pagi / Malam)
Waktu : 19-00 - 20-00 WIB
Tempat :
Pemimpin Briefing : 1. NOGI SUMARSONO
2.

NO	NAMA	JABATAN	ASAL INSTANSI	NO HP/WA	TANDA TANGAN
1	NOGI SUMARSONO	Kasi PR	BPBD Prov. Kalbar		
2	DAENO. M. M	PA SINGA PESA	KEDAM		
3	Babara Azis	Anggota	Forum Di/Asu		
4	ADIP WINOBRO	Rops	smp / and		
5	SUCARNO H.	OPS	PELITA ALK		
6	ADY P.	OPS	PELITA ALK		
7	F. Aditya	Forecaster	BMKG		
8	Putra Darma	staf	Satpol. PP PROV		

Network: 28 Agt 2019 19.23.00 WIB

Local: 28 Agt 2019 19.23.03 WIB

-0°3'33,323"S 109°21'52,669"E

50 Jalan Adi Sucipto

Bangka Belitung Laut

Kecamatan Pontianak Tenggara

Kota Pontianak

Kalimantan Barat

Altitude: 38.1m

Remark: BPBD PROV KALBAR





DOKUMENTASI HASIL BRIFING MALAM (PUKUL 19.00) TANGGAL 28 AGUSTUS 2019





Pontianak, 28 Agustus 2019

Mengetahui

KEPALA BADAN PENANGGULANGAN BENCANA DAERAH
PROVINSI KALIMANTAN BARAT



CHRISTIANUS LUMANO, SE, M.Si.

Pembina Utama Madya

NIP. 19711202 199703 1 003

Penyusun Laporan

Drs. TUGIYANTO

Penata Tingkat I

19660113 1994021 003