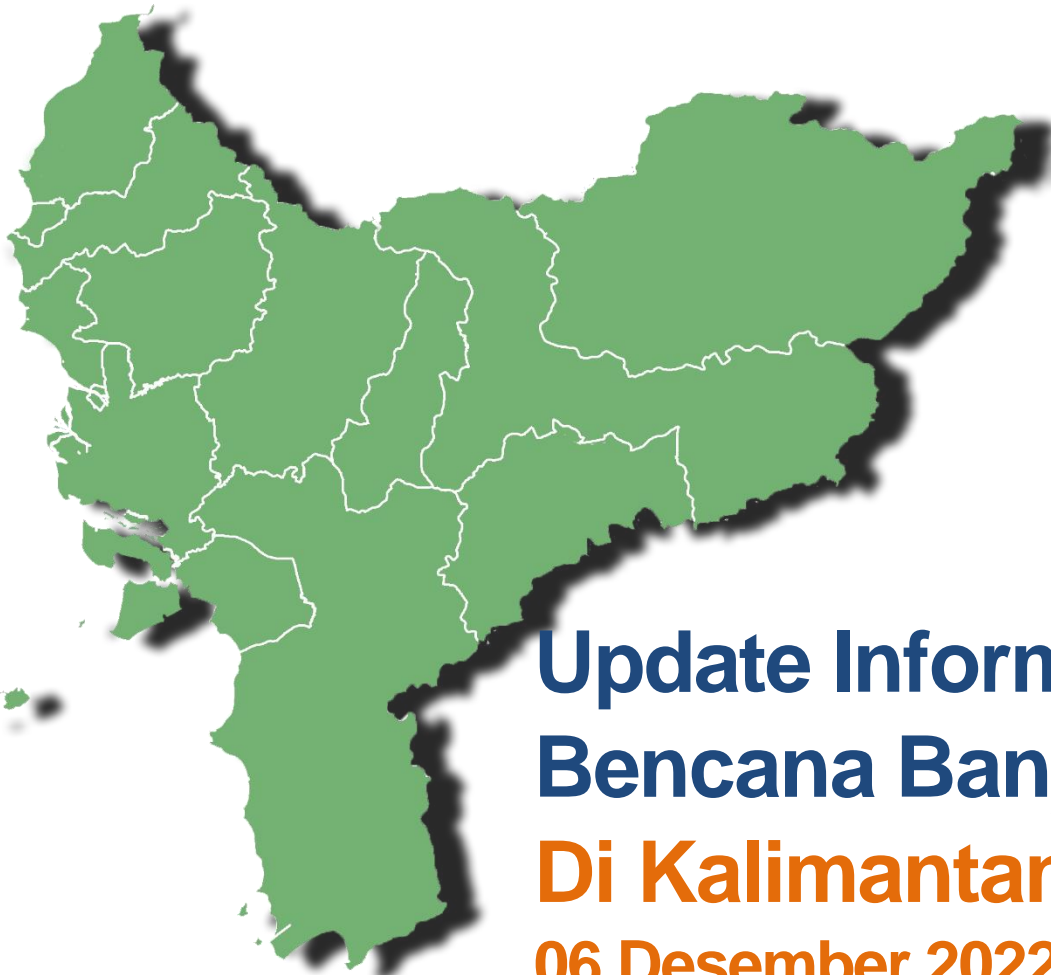




# SATGAS INFORMASI BENCANA BPBD PROVINSI KALIMANTAN BARAT



**Update Informasi  
Bencana Banjir  
Di Kalimantan Barat  
06 Desember 2022**

**Reaktif, Cepat dan Tangguh**  
Website : <https://bpbdkalbarprov.go.id/>



**BPBD PROV.KALBAR**



# SATGAS INFORMASI BENCANA BPBD PROVINSI KALIMANTAN BARAT

## PENETAPAN STATUS TANGGAP DARURAT DALAM RANGKA PENANGANAN BENCANA BANJIR, PUTING BELIUNG DAN TANAH LONGSOR DI KALIMANTAN BARAT TAHUN 2022

NO	PROVINSI / KABUPATEN / KOTA	NOMOR SK	KETERANGAN
1	Provinsi Kalimantan Barat	1119/BPBD/2022	10 Oktober s/d 31 Desember 2022
2	Kabupaten Sintang	360/1198/KEP- BPBD/2022	28 Oktober s/d 3 November 2022
3	Kabupaten Kapuas Hulu	568/BPBD/2022	01 Oktober 2022 s/d 31 Desember 2022 (Perpanjangan)
4	Kabupaten Melawi	360/265/TAHUN 2022	09 November 2022 s/d 09 Desember 2022 (Perpanjangan ke 2)
5	Kabupaten Ketapang	422/BPBD-B/2022	5 November s/d 19 November 2022 (Perpanjangan)
6	Kabupaten Sanggau	353/BPBD/2022	3 Oktober s/d Desember 2022
7	Kabupaten Sekadau	362/261/BPBD/X/2022	12 Oktober s/d 26 Oktober 2022
8	Kabupaten Kayong Utara	490/BPBD/X/2022	11 Oktober s/d 25 Oktober 2022
9	Kabupaten Kubu Raya	730/BPBD/2022	16 November s/d 29 November 2022 (Perpanjangan)

**Reaktif, Cepat dan Tangguh**

Website : <https://bpbk.kalbarprov.go.id/>



**BPBD PROV.KALBAR**



# SATGAS INFORMASI BENCANA BPBD PROVINSI KALIMANTAN BARAT

## REKAPITULASI WILAYAH DAN MASYARAKAT TERDAMPAK BENCANA BANJIR DI KALIMANTAN BARAT TAHUN 2022 UPDATE TANGGAL 06 DESEMBER 2022

NO	KABUPATEN KOTA	JUMLAH WILAYAH	JUMLAH PENDUDUK	JUMLAH	RUMAH
		TERDAMPAK	TERDAMPAK	PENGUNGSI	TERENDAM
1	Kapuas Hulu	33 Desa, 5 Kecamatan	6.564 KK, 22.178 Jiwa	0	4.073
2	Sekadau	16 Desa, 3 Kecamatan	1. 559 KK, 4.740 Jiwa	0	52
JUMLAH		49 Desa / Kel, 8 Kec, 2 Kab / Kota	8.123 KK, 26.918 Jiwa	0 KK, 0 Jiwa	4.125 Unit



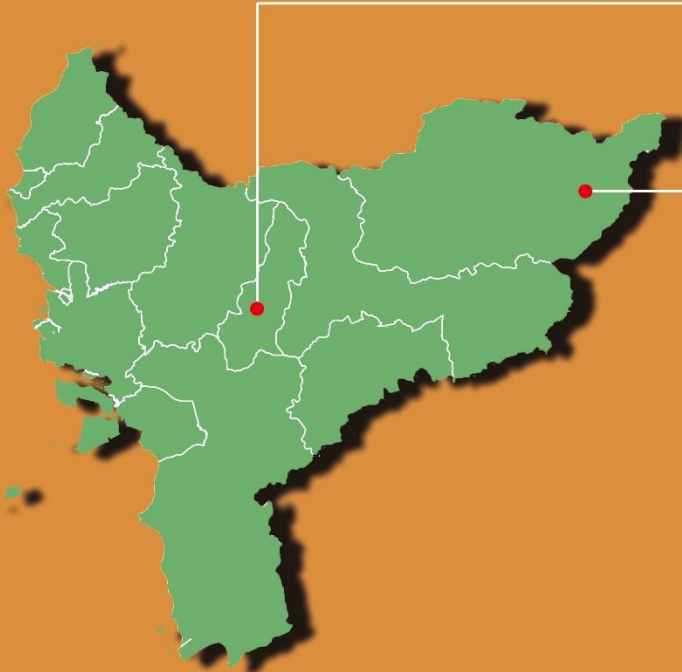
# SATGAS INFORMASI BENCANA BPBD PROVINSI KALIMANTAN BARAT

KEPUTUSAN GUBERNUR KALIMANTAN BARAT  
Nomor : 1119/BPBD/2022 Tanggal 10 Oktober 2022  
Tentang Penetapan Status Tanggap Darurat Penanganan  
Banjir, Puting Beliung dan Tanah Longsor  
Di Kalimantan Barat tahun 2022



SATGAS INFORMASI BENCANA  
BPBD PROVINSI KALIMANTAN BARAT

**Reaktif, Cepat dan Tangguh**



Sumber Data :  
BPBD Kab./Kota Prov. Kalbar  
Update tanggal 06 Desember 2022

KABUPATEN SEKADAU		KET
05/12/2022	06/12/2022	
<ul style="list-style-type: none"> <li>Wilyah terdampak : 16 Desa, 3 Kecamatan</li> <li>Warga terdampak 1.559 KK (4.740 Jiwa)</li> <li>Rumah terendam 52 Unit</li> <li>Mengungsi 0 KK ( 0 Jiwa)</li> </ul>	<ul style="list-style-type: none"> <li>Wilyah terdampak : 16 Desa, 3 Kecamatan</li> <li>Warga terdampak 1.559 KK (4.740 Jiwa)</li> <li>Rumah terendam 52 Unit</li> <li>Mengungsi 0 KK ( 0 Jiwa)</li> </ul>	

KABUPATEN KAPUAS HULU		KET
05/12/2022	06/12/2022	06/12/2022
<ul style="list-style-type: none"> <li>Wilyah terdampak : 58 Desa, 6 Kecamatan</li> <li>Warga terdampak 10.422 KK (34.499 Jiwa)</li> <li>Mengungsi 0 KK (0 Jiwa)</li> <li>Rumah terendam 5.229 unit</li> <li>Fasum terdampak 239 unit</li> </ul>	<ul style="list-style-type: none"> <li>Wilyah terdampak : 33 Desa, 5 Kecamatan</li> <li>Warga terdampak 6.564 KK (22.178 Jiwa)</li> <li>Mengungsi 0 KK (0 Jiwa)</li> <li>Rumah terendam 4.073 unit</li> <li>Fasum terdampak 177 unit</li> </ul>	<ul style="list-style-type: none"> <li>Wilyah terdampak (-) 25 Desa, 1 Kecamatan</li> <li>Warga terdampak (-) 3.858 KK (12.321 Jiwa)</li> <li>Mengungsi 0 KK (0 Jiwa)</li> <li>Rumah terendam (-) 1.226 unit</li> <li>Fasum terdampak (-) 62 unit</li> </ul>

Wilyah terdampak : 2 Kabupaten/ Kota 8 Kecamatan 49 Desa/ Kelurahan	Warga terdampak : <ul style="list-style-type: none"> <li>8.123 KK (26.918 Jiwa)</li> <li>Mengungsi : 0 KK (0 Jiwa)</li> <li>Rumah terendam 4.125 unit</li> <li>Balita terdampak 0 Jiwa</li> <li>Fasum terdampak 177 unit</li> </ul>
--	--

**Reaktif, Cepat dan Tangguh**

Website : <https://bpbdkalbarprov.go.id/>



**BPBD PROV.KALBAR**



# SATGAS INFORMASI BENCANA BPBD PROVINSI KALIMANTAN BARAT



## SATGAS INFORMASI BENCANA BPBD PROVINSI KALIMANTAN BARAT

**Reaktif, Cepat dan Tangguh**

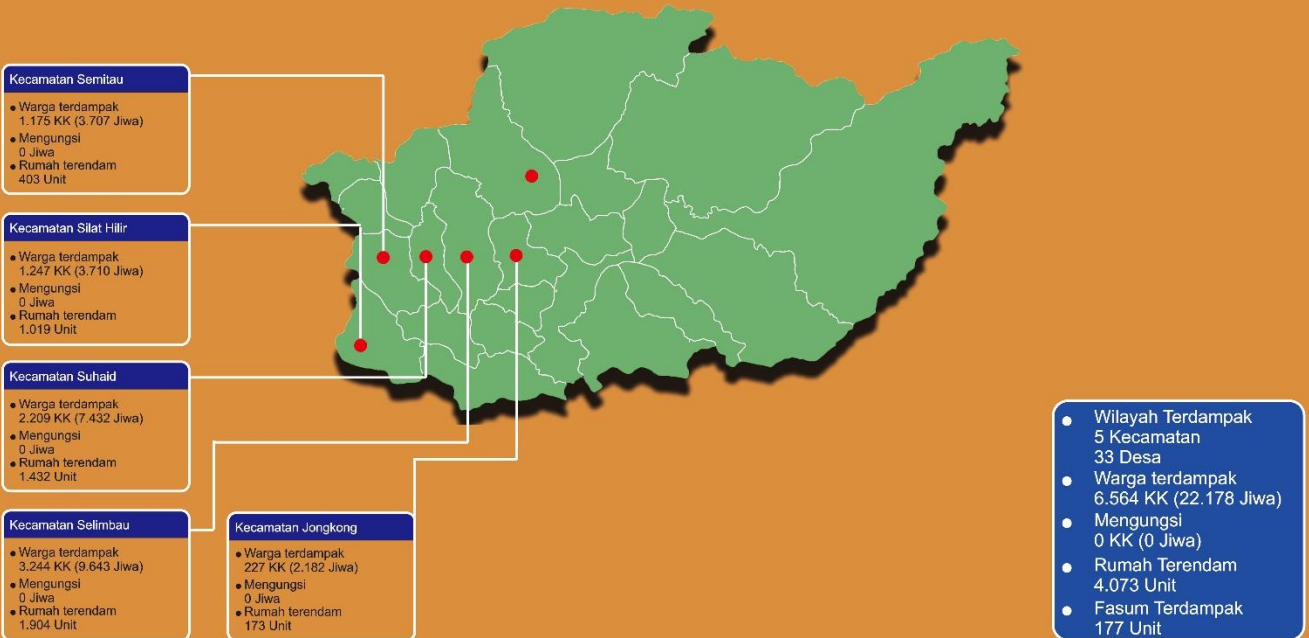


**BPBD PROV.KALBAR**

Website : <https://bpbk.kalbarprov.go.id/>

### Kab. Kapuas Hulu

KEPUTUSAN GUBERNUR KALIMANTAN BARAT  
Nomor : 1119/BPBD/2022 Tanggal 10 Oktober 2022  
Tentang Penetapan Status Tanggap Darurat Penanganan  
Banjir, Puting Beliung dan Tanah Longsor  
Di Kalimantan Barat tahun 2022



Update Tanggal 06 Desember 2022

Sumber Data BPBD Kab. Kapuas Hulu

**Reaktif, Cepat dan Tangguh**

Website : <https://bpbk.kalbarprov.go.id/>



**BPBD PROV.KALBAR**



# SATGAS INFORMASI BENCANA BPBD PROVINSI KALIMANTAN BARAT



## SATGAS INFORMASI BENCANA BPBD PROVINSI KALIMANTAN BARAT

*Reaktif, Cepat dan Tangguh*



**BPBD PROV.KALBAR**

Website : <https://bpbdkalbarprov.go.id/>

### Kabupaten Sekadau

KEPUTUSAN GUBERNUR KALIMANTAN BARAT  
Nomor : 1119/BPBD/2022 Tanggal 10 Oktober 2022  
Tentang Penetapan Status Tanggap Darurat Penanganan  
Banjir, Puting Beliung dan Tanah Longsor  
Di Kalimantan Barat tahun 2022



**Kecamatan Belitang**

- Warga terdampak  
372 KK ( 791 Jiwa)
- Mengungsi  
0 Jiwa
- Rumah terendam  
0 Unit

**Kecamatan Belitang Hilir**

- Warga terdampak  
758 KK ( 2.494 Jiwa)
- Mengungsi  
0 Jiwa
- Rumah terendam  
0 Unit

- Wilayah terdampak  
3 Kecamatan, 16 Desa
- Warga terdampak  
1.559 KK ( 4.740 Jiwa)
- Mengungsi  
0 Jiwa
- Rumah terendam  
52 Unit

**Kecamatan Sekadau Hilir**

- Warga terdampak  
421 KK ( 1.445 Jiwa)
- Mengungsi  
0 Jiwa
- Rumah terendam  
0 Unit

Update tanggal 06 Desember 2022

Sumber data : BPBD Kab. Sekadau

**Reaktif, Cepat dan Tangguh**

Website : <https://bpbdkalbarprov.go.id/>



**BPBD PROV.KALBAR**