

PEMERINTAH PROVINSI KALIMANTAN BARAT  
BADAN PENANGGULANGAN BENCANA DAERAH

**POS KOMANDO  
PENANGANAN DARURAT BENCANA**

Jln. Adi Sucipto No. 50 Telp. (0561) 744219 Fax. (0561) 744220

website : [www.bpbdkalbar.info](http://www.bpbdkalbar.info)

PONTIANAK - KALIMANTAN BARAT



**LAPORAN HARIAN  
SATGAS PENANGANAN DARURAT  
BENCANA  
PROVINSI KALIMANTAN BARAT  
KAMIS 10 OKTOBER 2019**





## KETAPANG BASE

### 1. HELIKOPTER Bell-214B N254SM

PIC : Krishna

ENG : Benjamin

### SORTIE 1 :

Tumbang Titi, Kab. Ketapang 10 X WB

Before

After



On New HS 1, location Pemahan, Kab. Ketapang

On New HS 2, location Nanga Tayap, Kab. Ketapang






## On New HS 3, location Muara Pawa, Kab. Ketapang



## Nanga Tayap, Kab. Ketapang

Before

After





## SORTIE 2 :

### Kendawangan, Kab. Ketapang 7 X WB

Before

After

DIRECTION 209 deg(T)      02°36'23.4"S      ACCURACY 5 m  
110°49'02.8"E      DATUM WGS84

DIRECTION 65 deg(T)      02°35'51.1"S      ACCURACY 5 m  
110°48'57.8"E      DATUM WGS84



Bell 214B      PT MCA      10/10/19  
N-254SM      BNPB SATGASUD      1.01.29 PM

Bell 214B      PT MCA      10/10/19  
N-254SM      BNPB SATGASUD      2.11.16 PM

**HS area Kendawangan. lokasi Air jauh, belum dilaksanakan WB dikarenakan waktu yang tidak memungkinkan**

DIRECTION 356 deg(T)      02°27'36.1"S      ACCURACY 5.29 km  
110°39'20.2"E      DATUM WGS84



Bell 214B      PT MCA      10/10/19  
N-254SM      BNPB SATGASUD      1.21.42 PM

**Bell-214B N254SM**

**Melakukan Sortie 2 di Tumbang Titi, Kab. Ketapang dan  
Kendawangan, Kab. Ketapang 17 X WB**



Berikut disampaikan laporan penerbangan Bell 214B/ N254SM /Base KTG /Tgl. 10 Okt 2019, sbb :

Sortie-1

Area WB : Tumbang Titi, Kab. Ketapang

Water Drop : 10x

Jumlah Air : 30.000 Ltr

Jumlah Jam : 02.51

Sortie-2

Area WB : Kendawangan, Kab. Ketapang

Water Drop : 7x

Jumlah Air : 21.000 Ltr

Jumlah Jam : 02.57

\*ACFT Status : Serviceable

Total sortie 1 + 2 =

Total drop : 17x

Total Air : 51.000

Total Jam : 05 jam & 48 menit

Total Hrs as per 10 Okt' 19 : 54:55 Hrs

(Kontrak Keempat)

Total Jam keseluruhan Kontrak 1,2,3,4= **372.33 menit**

Total wb keseluruhan kontrak 1,2,3,4 = **3.888x drops**

Total air keseluruhan = **11.664.000Liter**

Terima kasih.

Wassalam,

MCA OPS



## PONTIANAK BASE

### 2. HELIKOPTER MI UR - CMN

PIC. Rudnienok Sergii

SIC. Martseniuk Maksym

FE. Budovskyy Yevhen

### SORTIE 1 :

Matan Jaya, Simpang Hilir, KCU 30 X WB

Before

After





Selamat sore, mhn ijin melaporkan hasil kegiatan Water Bombing Mi8/UR-CMN sbbt:

### **Sortie 1**

Tgl 10 Okt 19

Lokasi : Matan Jaya, Simpang Hilir, KKKU

Jam : 4.05

WB : 30 x

Air. : 102.390 ltr

Total :

Jam : 4.05

WB. : 30 x

Air. : 102.390 ltr

### **G. Total Kontrak 3**

Jam : 71.45

WB : 463 x

Air. : 1.580.219 ltr

\*G Total WB dari 18 Juli sd 10 Oct 19

T. Jam : 277.35

T. WB. : 1.998 x

T. Air : 6.819.174 ltr

Demikian dilaporkan dan terimakasih.

**PNK OPS UR CMN**

19.03

**MI 8 UR – CMN**

**Melakukan Sortie 1 di Matan Jaya, Simpang Hilir, KKKU 30 X WB**



## PONTIANAK BASE

### 3. HELIKOPTER Bell 412 / PK-PDA


PIC. Capt. A Tatang S.

SIC. Capt. S Teddy P.

Eng. Hendrik S.Avi. Syamsu A.

HLO. Willy S.

HLO. Sulartohadi.



Ops Bell 412 / PK-PDA  
-0°22'42", 109°10'59", 80°  
10/10/2019 10:32:08



Telok Pagedai Clear



Ops Bell 412 / PK-PDA  
Sungai Selamat, Kec. Kubu, Kabupaten Kubu Raya, Kalimantan Barat, Indonesia  
-0°24'45", 109°12'10", 32°  
10/10/2019 10:34:48



Seruat Area Clear



Ops Bell 412 / PK-PDA  
Mancaroba, Kec. Sungai Ambawang, Kabupaten Kubu Raya, Kalimantan Barat, Indonesia  
-0°0'38", 109°41'59", 343°  
10/10/2019 11:01:20



Seruat Area Clear





Ops Bell 412 / PK-PDA  
d, Kec. Sungai Ambawang, Kabupaten Kubu Raya, Kalimantan Barat 78393, Indonesia  
-0°7'19", 109°33'58", 246°  
10/10/2019 11:10:44



**Sungai Ambawang Clear**



Ops Bell 412 / PK-PDA  
Sei Pinyuh, Sungai Burung, Segedong, Pontianak, Kalimantan Barat 78351, Indonesia  
0°9'30", 109°9'37", 225°  
10/10/2019 11:29:58



**Anjongan Clear**



Ops Bell 412 / PK-PDA  
Sei Pinyuh, Sungai Burung, Segedong, Pontianak, Kalimantan Barat 78351, Indonesia  
0°9'30", 109°9'37", 225°  
10/10/2019 11:29:58



**Anjongan Clear**



**Pesawat Bell 412 / PK-PDA**  
**Kamis, 10 Oktober 2019**

ETD PNK : 03:00z /  
10:00Lt

ATD PNK. : 03:00z / 10:00Lt

ATA PNK : 04:55z / 11:55Lt

Total Time : 01:55Hrs

**Crew :**

PIC. Capt. Wijayanto.

SIC. FO. Syalom S.

Eng. Hendrik S.

Avi. Dedi kris.

HLO. Willy S.

HLO. Sulartohadi.

**Misi : Air Patrol**

**Route :**

**Telok pagedai(Clear...)**

S. 00 14'23"

E. 109 10'28"

R. 250 from PNK

D. 15 Nm from PNK

**Seruat (Clear... )**

S. 00 30'57"

E. 109 15'15"

R. 250 from Pnk

D. 15 Nm from Pnk

**Terentang(Clear...)**

S. 00 25'34"

E. 109 37'00"

R. 142 Nm from Pnk

D. 21 Nm from Pnk

**Ambawang( Clear....)**

S. 01 00'57"

E.109 47'53"

R. 070 from PNK

D. 25 Nm from PNK



**Anjongan ( Clear...)**

N. 00 23'44"

E. 109 05'25"

R. 330 from PNK

D. 38 Nm from PNK

**Sungai kakap ( Clear..)**

S. 00 03'36"

E. 109 13'37"

R. 296 from Pnk

D. 12 Nm from Pnk

**Remark :**

Sesuai briefing pagi Pesawat Bell-412 EP PK-PDA, sudah melaksanakan patroli di Mempawah dan kubu raya area.

Terimakasih

Salam

Ops - Pas Bell-412 EP PNK



**Arr Mvt Bell 412 / PK-PDA  
Kamis, 10 Oktober 2019**

ETD PNK. : 02:30z / 09:30Lt  
ATD PNK : 03:00z / 10:00Lt  
ATA PNK : 04:55z / 11:55Lt

Jam : 01:55hrs

**Crew :**

PIC. Capt. Wijayanto.  
SIC. FO. Syalom S.  
Eng. Hendrik S.  
Avi. Dedi kris.  
HLO. Willy S.  
HLO. Sulartohadi.

**Misi : Air Patrol**

**Route :**

**Telok pagedai**

S. 00 14'23"  
E. 109 10'28"  
R. 250 from PNK  
D. 15 Nm from PNK

**Seruat**

S. 00 30'57"  
E. 109 15'15"  
R. 250 from Pnk  
D. 15 Nm from Pnk

**Terentang**

S. 00 25'34"  
E. 109 37'00"  
R. 142 Nm from Pnk  
D. 21 Nm from Pnk

**Ambawang**

S. 01 00'57"  
E. 109 47'53"  
R. 070 from PNK  
D. 38 Nm from PNK

**Sungai kakap**

S. 00 03'36"  
E. 109 13'37"  
R. 296 from Pnk  
D. 12 Nm from Pnk

**Remark :**

Sudah melaksanakan patroli di Mempawah dan kubu raya area.

Terimakasih

Salam

Ops - Pas Bell-412 EP PNK



**LAPORAN KEGIATAN SATGAS UDARA  
OPERASI HELIKOPTER WATER BOMBING DAN PATROLI  
POS KOMANDO UTAMA PENANGANAN DARURAT BENCANA  
ASAP AKIBAT KARHUTLA PROVINSI KALIMANTAN BARAT TAHUN 2019  
Update 10 Oktober 2019**

## 1. HELI BOMBING

NO	JENIS HELIKOPTER	PIHAK PENYEDIA	JUMLAH BOMBING	JUMLAH JAM TERBANG	KETERANGAN
1	BELL 214B / N 216 PJ	DWIYASA PUTRA PRAKARSA	5.498 WB/ 16.494.000 LTR	420 JAM 37 MENIT	DATA OPERATOR
2	BELL 214B / N234 PH	MAKNA CITA ALTAIR	4.970 WB/ 14.910.000 LTR	406 JAM 38 MENIT	DATA OPERATOR
3	BELL 214B / N254 SM	MAKNA CITA ALTAIR	3.852 WB/ 11.664.000 LTR	372 JAM 33 MENIT	DATA OPERATOR
4	MI 8 MTV / UR-CMX	AVIASI MANGKUBUMI PERSADA	2.469 WB/ 8.426.697 LTR	313 JAM 21 MENIT	DATA OPERATOR
5	MI 8 MTV / UR-CMN	AVIAN NUSA DIRGANTARA	1.992 WB/ 6.798.696 LTR	277 JAM 45 MENIT	DATA OPERATOR
6	MI 8 MTV / UR-CND	AAL GROUP PACIFIC	485 WB/ 1.655.305 LTR	79 JAM 50 MENIT	DATA OPERATOR
7	BELL 412EP / PK-PDA	PELITA AIR SERVICE	729 WB/ 1.093.500 LTR	104 JAM 35 MENIT	DATA OPERATOR

## 2. HELI PATROLI

NO	JENIS HELIKOPTER	PIHAK PENYEDIA	JUMLAH BOMBING	JUMLAH JAM TERBANG	KETERANGAN
8	BELL 407 PK-JBL	SUMBER PRATAMA CITRA	41 SORTIE	78 JAM 17 MENIT	DATA OPERATOR
9	BELL 412EP / PK-PDA	PELITA AIR SERVICE	42 SORTIE	76 JAM 20 MENIT	DATA OPERATOR

## 3. TMC

NO	JENIS PESAWAT	PIHAK PENYEDIA	JUMLAH BOMBING	JUMLAH SEMAI/ SORTIE	KETERANGAN
10	CASSA A2107	BPPT	8 SORTIE/ 15 JAM 50 MENIT	23 SORTIE/ 43.000 KG	DATA OPERATOR
10	CASSA A2901	BPPT	15 SORTIE/ 40 JAM 30 MENIT	56 JAM 20 MENIT	DATA OPERATOR



# **SATGAS PATROLI DAN PEMADAMAN DARAT BPBD SE-KALIMANTAN BARAT**

**BELUM ADA LAPORAN MASUK**



# SATUAN TUGAS GABUNGAN 1512

**BELUM ADA LAPORAN MASUK**



## SATGAS PATROLI PEMADAMAN DARAT TNI

Yth. Pangdam XII/Tpr

Ijin melaporkan, berdasarkan Update data Hotspot Modis Catalog Lapan

pada hari Kamis tanggal 10 Oktober 2019 sampai dengan pukul 17.00 Wib,

TERDETEKSI adanya Hotspot di Wilayah Kodam XII/TPR sebanyak 218 (Dua

ratus delapan belas) titik. Lokasinya sebagai berikut:

Korem 121/ABW. 17 Titik

- Kodim 1201/MPH. Nihil.

- Kodim 1202/SKW. Nihil.

- Kodim 1203/KTP. 15 Titik

- Kodim 1204/SGU. 1 Titik

- Kodim 1205/STG. 1 Titik

- Kodim 1206/PSB. Nihil.

Korem 102/PJG. 201 Titik

- Kodim 1011/KLK. 46 Titik

- Kodim 1012/BTK. 19 Titik

- Kodim 1013/MTW. 16 Titik

- Kodim 1014/PBN. 37 Titik

- Kodim 1015/SPT. 66 Titik

- Kodim 1016/PLK. 17 Titik

Kodim 1207/BS. Nihil.

Demikian dilaporkan data Hotspot dengan tingkat kepercayaan di atas 50%

(data koordinat, confidence dan peta terlampir).





# SATGAS PATROLI PEMADAMAN DARAT POLRI

**BELUM ADA LAPORAN MASUK**



# SATUAN PATROLI PEMADAMAN DARAT MANGGALA AGNI

**BELUM ADA LAPORAN MASUK**





## PENDAPAT TEKNIS INSTANSI TERKAIT KLHK

Kepada Yth ;  
Bapak / Ibu Pimpinan,

Dengan Hormat ;

Bersama ini kami sampaikan laporan Hotspot Kalbar dengan Confidence > 50%

Pada tanggal 10 Oktober 2019. Update hotspot Pukul 16.00 WIB

Demikian kami laporkan, terima kasih.

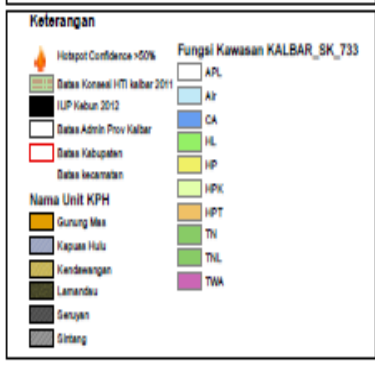

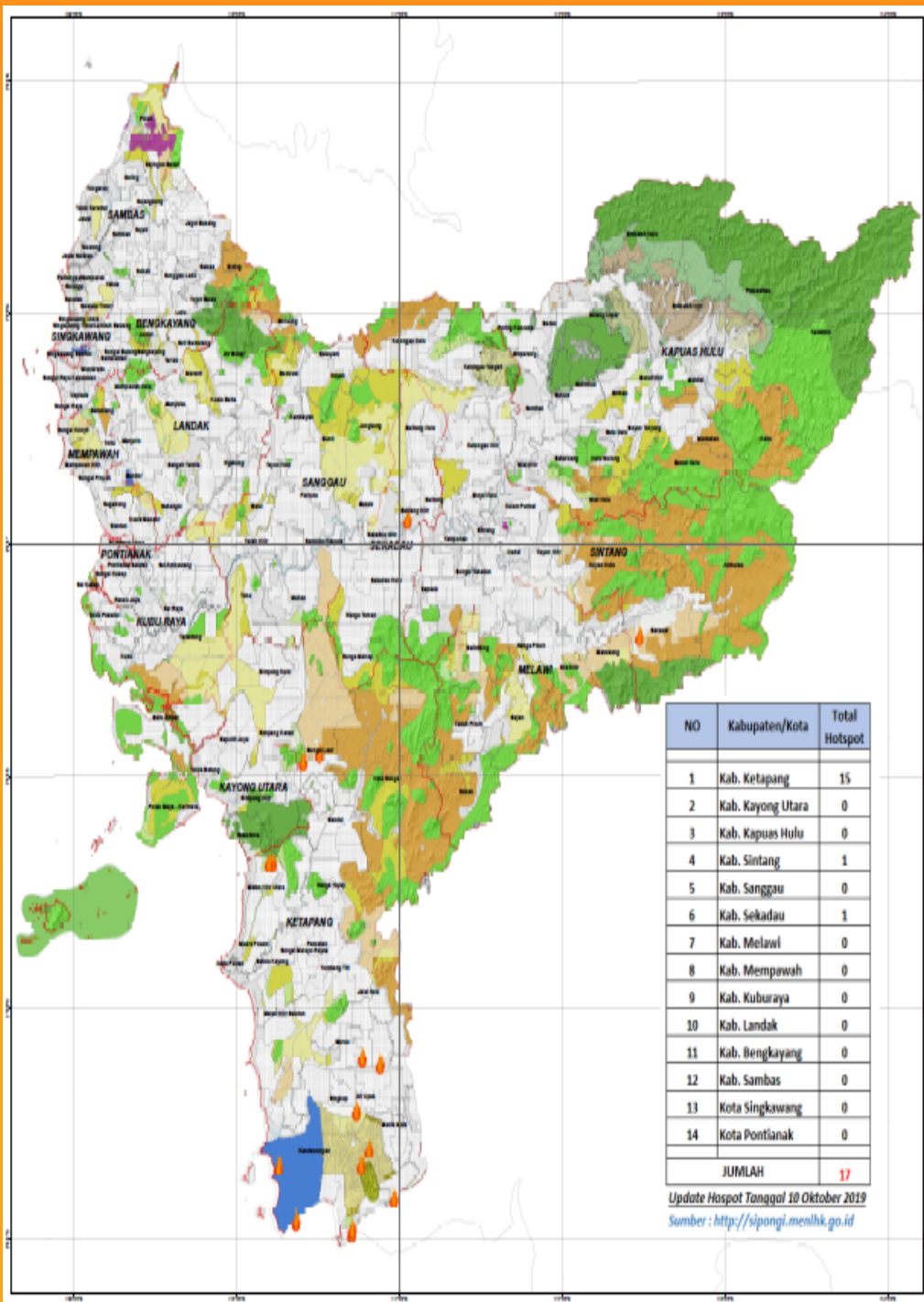
Manggala Agni Provinsi Kalimantan Barat - BPPIKHL Wil. Kalimantan -  
Kementerian Lingkungan Hidup dan Kehutanan.

NO	Kabupaten/Kota	Total Hotspot
1	Kab. Ketapang	15
2	Kab. Kayong Utara	0
3	Kab. Kapuas Hulu	0
4	Kab. Sintang	1
5	Kab. Sanggau	0
6	Kab. Sekadau	1
7	Kab. Melawi	0
8	Kab. Mempawah	0
9	Kab. Kuburaya	0
10	Kab. Landak	0
11	Kab. Bengkayang	0
12	Kab. Sambas	0
13	Kota Singkawang	0
14	Kota Pontianak	0
JUMLAH		17

*Update Hospot Tanggal 10 Oktober 2019*

*Sumber : <http://sipongi.menlhk.go.id>*

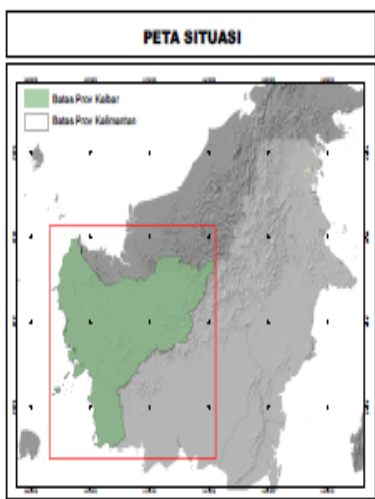
# PENDAPAT TEKNIS INSTANSI TERKAIT KLHK



Sumber Data:  
 -Fungsi Kawasan Kalbar ( SK 733 )  
 -Batas Koneksi HTI Kalbar 2011  
 -Batas Unit KPH  
 -Administrasi Kalbar (BPS 2014)

NO	Kabupaten/Kota	Total Hotspot
1	Kab. Ketapang	15
2	Kab. Kayong Utara	0
3	Kab. Kapuas Hulu	0
4	Kab. Sintang	1
5	Kab. Sanggau	0
6	Kab. Sekadau	1
7	Kab. Melawi	0
8	Kab. Mempawah	0
9	Kab. Kuburaya	0
10	Kab. Landak	0
11	Kab. Bengkayang	0
12	Kab. Sambas	0
13	Kota Singkawang	0
14	Kota Pontianak	0
<b>JUMLAH</b>		<b>17</b>

Update Hotspot Tanggal 10 Oktober 2019  
 Sumber : <http://sipongi.menhk.go.id>

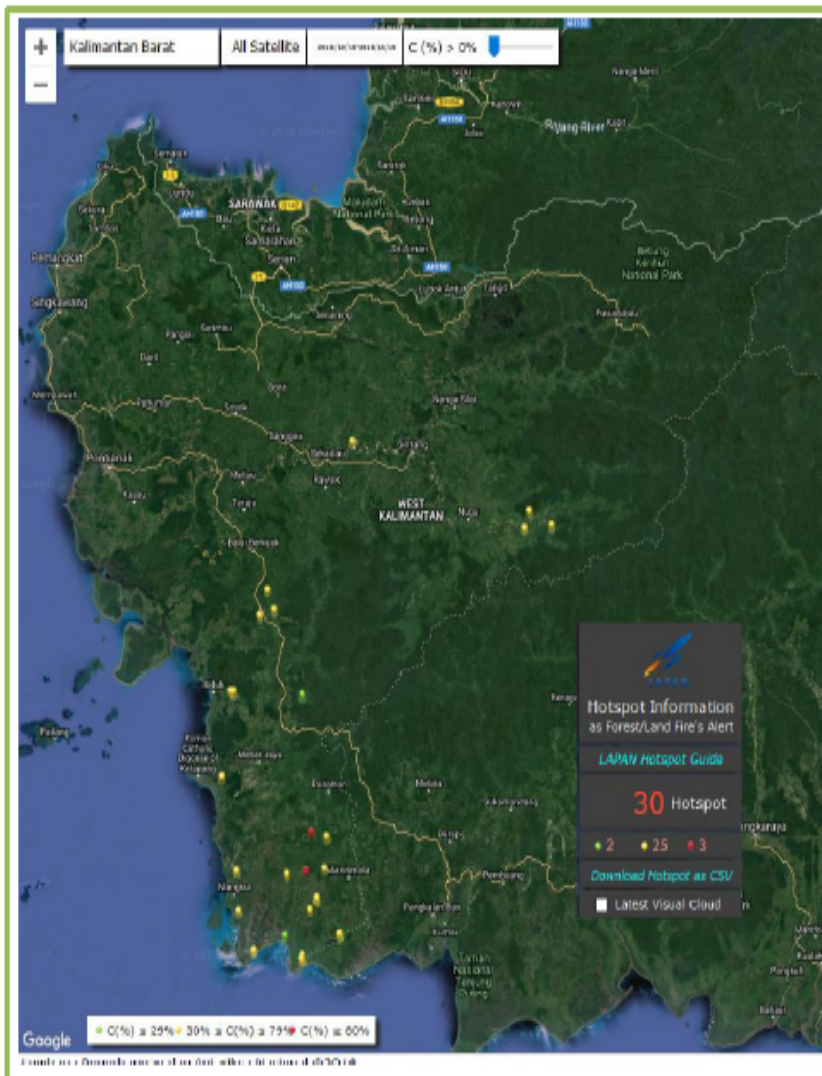




# PENDAPAT TEKNIS BMKG



**INFORMASI PETA SEBARAN HOTSPOT KALBAR  
BERDASARKAN PENGOLAHAN DATA LAPAN**  
Data Tanggal : 10 Oktober 2019 Pukul 07.00 WIB s/d  
10 Oktober 2019 Pukul 17.00 WIB



NO	KAB / KOTA	JUMLAH HOTSPOT
1	SAMBAS	0
2	MEMPAWAH	0
3	SANGGAU	0
4	KETAPANG	26
6	SINTANG	1
6	KAPUAS HULU	0
7	BENGKAYANG	0
8	LANDAK	0
9	SEKADAU	1
11	KAYONG UTARA	0
11	MELAWI	2
13	KUBU RAYA	0
13	PONTIANAK	0
14	SINGKAWANG	0
<b>JUMLAH</b>		<b>30</b>



## PENDAPAT TEKNIS BMKG

No	Lintang (deg)	Bujur (deg)	Tanggal (dd/mm/yyyy)	Waktu Akuisisi (UTC)	Tingkat Kepercayaan (%)	Satelit	Kecamatan	Kabupaten
1	-1.884532213	110.1403732	10/10/2019	3:31:00	40	terra	Matan Hilir Selatan	Kab. Ketapang
2	-2.613272905	110.814621	10/10/2019	3:31:00	55	terra	Manisamata	Kab. Ketapang
3	-2.60364151	110.8104553	10/10/2019	3:31:00	46	terra	Manisamata	Kab. Ketapang
4	-2.687309027	110.2599487	10/10/2019	3:31:00	56	terra	Kendawangan	Kab. Ketapang
5	-2.978898525	110.7131424	10/10/2019	6:23:00	44	aqua	Kendawangan	Kab. Ketapang
6	-2.925521851	110.3662567	10/10/2019	6:23:00	51	aqua	Kendawangan	Kab. Ketapang
7	-2.827478886	110.9658661	10/10/2019	6:23:00	45	aqua	Manisamata	Kab. Ketapang
8	-2.243744373	110.883461	10/10/2019	6:23:00	64	aqua	Marau	Kab. Ketapang
9	-1.394811273	110.7103729	10/10/2019	6:23:00	24	aqua	Nangatayap	Kab. Ketapang
10	-1.374043822	110.223114	10/10/2019	6:23:00	66	aqua	Matan Hilir Utara	Kab. Ketapang
11	-2.97858	110.708	10/10/2019	6:05:06	91	snpp	Kendawangan	Kab. Ketapang
12	-2.95759	110.712	10/10/2019	6:05:06	73	snpp	Kendawangan	Kab. Ketapang
13	-2.92188	110.367	10/10/2019	6:05:06	63	snpp	Kendawangan	Kab. Ketapang
14	-2.8241	110.968	10/10/2019	6:05:06	68	snpp	Manisamata	Kab. Ketapang
15	-2.83515	110.586	10/10/2019	6:05:06	28	snpp	Kendawangan	Kab. Ketapang
16	-2.67902	110.767	10/10/2019	6:05:06	58	snpp	Kendawangan	Kab. Ketapang
17	-2.43352	110.871	10/10/2019	6:05:06	39	snpp	Air Upas	Kab. Ketapang
18	-2.44676	110.738	10/10/2019	6:05:06	96	snpp	Air Upas	Kab. Ketapang
19	-2.46772	110.6	10/10/2019	6:05:06	36	snpp	Kendawangan	Kab. Ketapang
20	-2.4478	110.243	10/10/2019	6:05:06	31	snpp	Kendawangan	Kab. Ketapang
21	-2.21838	110.774	10/10/2019	6:05:06	100	snpp	Marau	Kab. Ketapang
22	-1.37267	110.202	10/10/2019	6:05:06	56	snpp	Matan Hilir Utara	Kab. Ketapang
23	-0.934821	110.411	10/10/2019	6:05:06	65	snpp	Sungai Laur	Kab. Ketapang
24	-0.900201	110.511	10/10/2019	6:05:06	64	snpp	Sungai Laur	Kab. Ketapang
25	-2.97907186	110.7048874	10/10/2019	5:13:50	43	noaa20	Kendawangan	Kab. Ketapang
26	-0.7815038	110.461586	10/10/2019	6:54:50	39	noaa20	Sungai Laur	Kab. Ketapang



## PENDAPAT TEKNIS BMKG

No	Lintang (deg)	Bujur (deg)	Tanggal (dd/mm/yyyy)	Waktu Akuisisi (UTC)	Tingkat Kepercayaan (%)	Satelit	Kecamatan	Kabupaten
1	0.111032136	111.0510864	10/10/2019	6:23:00	55	aqua	Belitang Hilir	Kab. Sekadau

No	Lintang (deg)	Bujur (deg)	Tanggal (dd/mm/yyyy)	Waktu Akuisisi (UTC)	Tingkat Kepercayaan (%)	Satelit	Kecamatan	Kabupaten
1	-0.393744648	112.4751129	10/10/2019	6:23:00	56	aqua	Serawai	Kab. Sintang

No	Lintang (deg)	Bujur (deg)	Tanggal (dd/mm/yyyy)	Waktu Akuisisi (UTC)	Tingkat Kepercayaan (%)	Satelit	Kecamatan	Kabupaten
1	-0.311048	112.319	10/10/2019	6:05:06	49	snpp	Menukung	Kab. Melawi
2	-0.40966949	112.2794342	10/10/2019	5:13:50	35	noaa20	Menukung	Kab. Melawi







## PENDAPAT TEKNIS BMKG

Salam Sejahtera, Mitra Iklim

KalbarBerikut kami sampaikan Informasi kualitas udara yang dianalisis berdasarkan pantauan alat kualitas udara Particulate Matter (PM10) di Stasiun Klimatologi Mempawah tanggal 9 Oktober 2019 dilakukan pada pukul 00.00 WIB hingga pukul 23.55 WIB secara umum berada dalam kategori BAIK. Konsentrasi PM10 tertinggi sebesar  $47.97 \mu\text{g}/\text{m}^3$  terjadi pada pukul 20.00 WIB, masuk dalam kategori BAIK.



# PENDAPAT TEKNIS BMKG

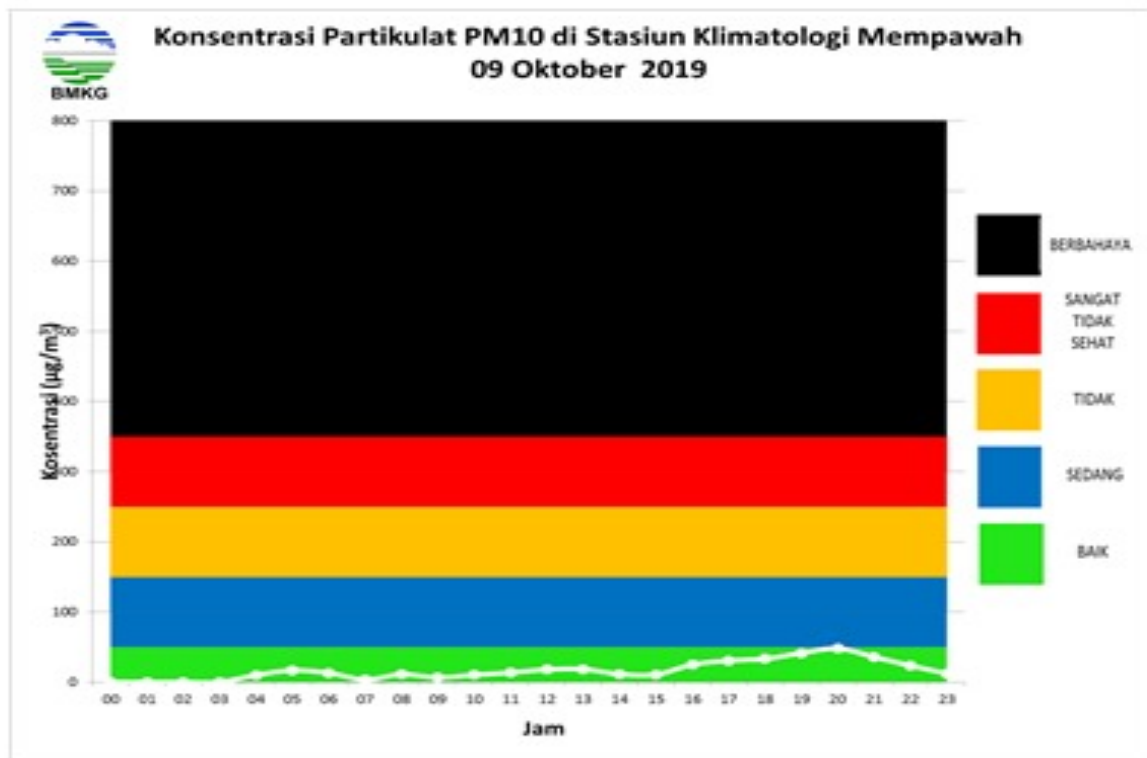


## BADAN METEOROLOGI, KLIMATOLOGI, DAN GEOFISIKA STASIUN KLIMATOLOGI KELAS II MEMPAWAH

Jl. Raya Pontianak - Mempawah Km 20,5 Bel Nipah Kec. Blantan, Kab. Mempawah Kalimantan Barat 78351  
Telp. 0561-747141 Fax. 0561-747845, email : staklim.mempawah@bmgk.go.id  
<http://iklim.kalbar.bmgk.go.id>

### INFORMASI KUALITAS UDARA TANGGAL 9 OKTOBER 2019

Informasi kualitas udara yang dianalisis berdasarkan pantauan alat kualitas udara Particulate Matter ( $PM_{10}$ ) di Stasiun Klimatologi Mempawah tanggal 9 Oktober 2019 dilakukan pada pukul 00.00 WIB hingga pukul 23.55 WIB secara umum berada dalam kategori BAIK. Konsentrasi  $PM_{10}$  tertinggi sebesar  $47.97 \mu\text{g}/\text{m}^3$  terjadi pada pukul 20.00 WIB, masuk dalam kategori BAIK.



Mempawah, 10 Oktober 2019  
Kepala Stasiun Klimatologi Mempawah

Syafriani, SH



## PENDAPAT TEKNIS BMKG

Salam Sejahtera, Mitra Iklim

KalbarBerikut kami sampaikan Informasi kualitas udara yang dianalisis berdasarkan pantauan alat kualitas udara Particulate Matter (PM10) di Stasiun Klimatologi Mempawah tanggal 9 Oktober 2019 dilakukan pada pukul 00.00 WIB hingga pukul 23.55 WIB secara umum berada dalam kategori BAIK. Konsentrasi PM10 tertinggi sebesar  $47.97 \mu\text{g}/\text{m}^3$  terjadi pada pukul 20.00 WIB, masuk dalam kategori BAIK.



# PENDAPAT TEKNIS BMKG

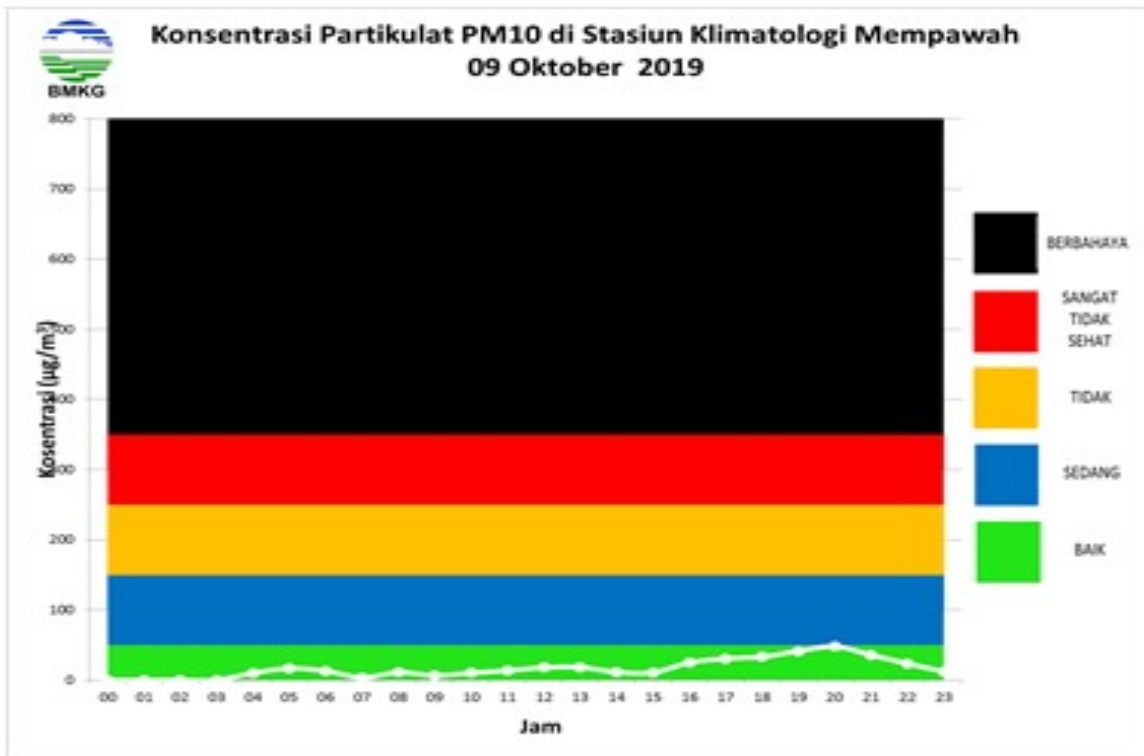


## BADAN METEOROLOGI, KLIMATOLOGI, DAN GEOFISIKA STASIUN KLIMATOLOGI KELAS II MEMPAWAH

Jl. Raya Pontianak - Mempawah Km 20,5 Bel Nipah Kec. Blantan, Kab. Mempawah Kalimantan Barat 78351  
Telp. 0561-747141 Fax. 0561-747845, email : staklim.mempawah@bmgk.go.id  
<http://iklim.kalbar.bmgk.go.id>

### INFORMASI KUALITAS UDARA TANGGAL 9 OKTOBER 2019

Informasi kualitas udara yang dianalisis berdasarkan pantauan alat kualitas udara Particulate Matter ( $PM_{10}$ ) di Stasiun Klimatologi Mempawah tanggal 9 Oktober 2019 dilakukan pada pukul 00.00 WIB hingga pukul 23.55 WIB secara umum berada dalam kategori BAIK. Konsentrasi  $PM_{10}$  tertinggi sebesar  $47.97 \mu\text{g}/\text{m}^3$  terjadi pada pukul 20.00 WIB, masuk dalam kategori BAIK.



Mempawah, 10 Oktober 2019  
Kepala Stasiun Klimatologi Mempawah

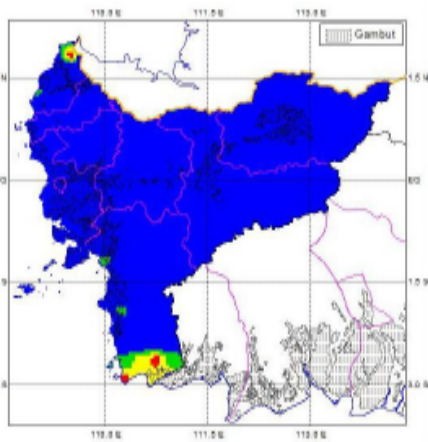
Syafriani, SH

# PENDAPAT TEKNIS BMKG

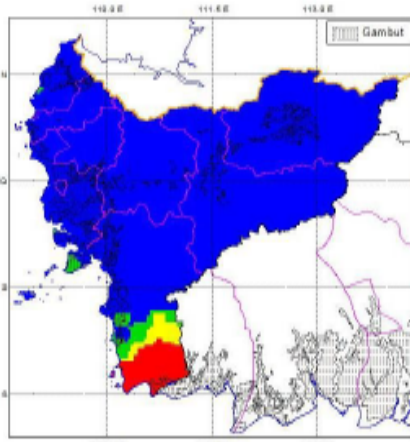


## Potensi kemudahan Kebakaran Hutan / Lahan Ditinjau Dari Analisa Parameter Cuaca

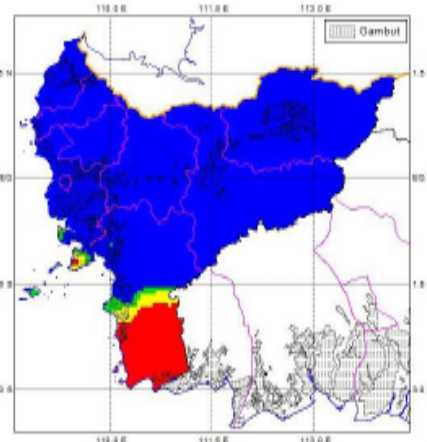
11 Oktober 2019



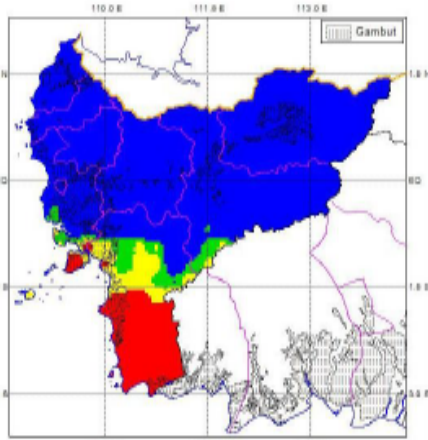
12 Oktober 2019



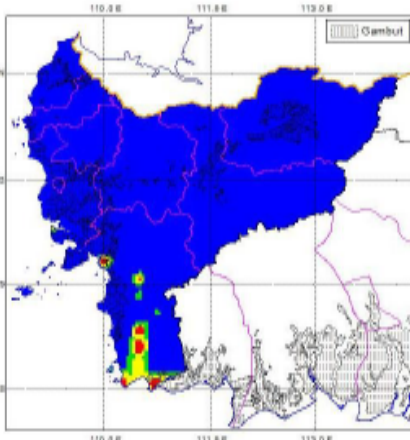
13 Oktober 2019



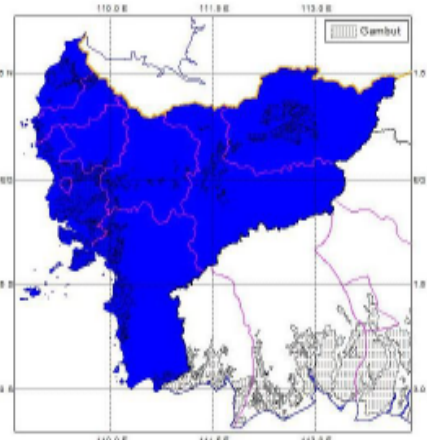
14 Oktober 2019



15 Oktober 2019



16 Oktober 2019



LEGEND

 Aman

 Tidak Mudah

 Mudah

 Sangat Mudah



# SATGAS SOSIALISASI

**BELUM ADA LAPORAN MASUK**



# SATGAS DOA MINTA TURUN HUJAN

**BELUM ADA LAPORAN MASUK**





## HASIL BRIFING PAGI (PUKUL 07.00) TANGGAL 10 OKTOBER 2019

### Pontianak Base

1. Helicopter MI-8 UR CMX Demobilisasi ke Palembang;
2. Helicopter MI-8 UR CMN Melaksanakan WB di Matan Jaya, Simpang Hilir, KKU (*confidence* 73%);
3. Helicopter Bell 412/PK-PDA Melaksanakan Patroli di Kab. Kubu Raya dan Kab Mempawah area;
4. Helicopter MI-8 UR-CND Standby Arahkan menunggu hasil Patroli dan laporan tim darat;

### Ketapang Base

1. Helikopter Bell 407PK-JBL Inspeksi DSKU, tanggal 8-11 Oktober 2019;
2. Helikopter Bell N254SM Melaksanakan WB di Manis Mata (*confidence* 100%), Kendawangan (*confidence* 87%) dan Tumbang Titi (*confidence* 84%), Sungai Laur (*confidence* 86%) Kab Ketapang.



# DOKUMENTASI HASIL BRIFING PAGI (PUKUL 07.00) TANGGAL 10 OKTOBER 2019



## PEMERINTAH PROVINSI KALIMANTAN BARAT BADAN PENANGGULANGAN BENCANA DAERAH

Jalan Adi Sucipto No. 50 Telepon (0561) 744219 Fax. (0561) 744220  
PONTIANAK

Kode Pos 78124

### ABSEN KEHADIRAN BRIEFING

Hari/Tanggal : Kamis, 10 Oktober 2019  
Waktu : JAM, 07.00 - 08.00 \* (Pagi /Malam)  
Tempat :  
Pemimpin Briefing : 1. TUGIYANTO  
2.

NO	NAMA	JABATAN	ASAL INSTANSI	NO HP/WA	TANDA TANGAN
1	TUGIYANTO	Kast Kedgurgatm.			
3	Rurbo Ww	mw wilgurgatm	Kepkem 12/Aan		
4	DA. BUTAR BUTAR	pa posko Dam XU/TPR	Kodam XU/TPR		
5	Willy S	OPS	PELITA AIR		
6	Dra Ike	Staff Prakerwan	BMEG Supadio		
7.	Hia Syafitri	STAFF	LAPAN PTE		
8.	Angga Yolanda	STAFF	LAPAN PTE		
9.	Zhafer	OPS	DPP		
10.	TUNGGAL	PLLU	LANUD		

10 Okt 2019 07:47:52  
0°33'32,274"S 109°21'52,023"E  
50 Jalan Adi Sucipto  
Bangka Belitung Laut  
Kecamatan Pontianak Tenggara  
Kota Pontianak  
Kalimantan Barat  
Altitude:38.1m  
BPBD PROV.KALBAR



# DOKUMENTASI HASIL BRIFING PAGI (PUKUL 07.00) TANGGAL 10 OKTOBER 2019



10 Okt 2019 07.11.59

-0°3'32,498"S 109°21'52,17"E

50 Jalan Adi Sucipto

Bangka Belitung Laut

Kecamatan Pontianak Tenggara

Kota Pontianak

Kalimantan Barat

Altitude:38.1m

BPBD PROV.KALBAR



## HASIL BRIFING MALAM (PUKUL 19.00) TANGGAL 10 OKTOBER 2019

### Pontianak Base

1. **Helicopter MI-8 UR CMX** Demobilisasi Ke Palembang;
2. **Helicopter MI-8 UR CMN** Standby arahan menunggu hasil patroli tim udara dan darat;
3. **Helicopter Bell 412/PK-PDA** Direncanakan Melaksanakan Patroli di Kab. Kayong Utara, Kab. Bengkayang dan Kota Singkawang;
4. **Helicopter MI-8 UR-CND** Standby arahan menunggu hasil patroli tim udara dan darat.

### Ketapang Base

1. **Helikopter Bell 407PK-JBL** Inspeksi dari DSKU
2. **Helikopter Bell N254SM** Direncanakan Melaksanakan WB di Kendawangan dan muara Pawan Kab Ketapang sesuai hasil visual tanggal 10 Oktober 2019;



# DOKUMENTASI HASIL BRIFING MALAM (PUKUL 19.00) TANGGAL 10 OKTOBER 2019



PEMERINTAH PROVINSI KALIMANTAN BARAT  
BADAN PENANGGULANGAN BENCANA DAERAH  
Jalan Adi Sucipto No. 50 Telepon (0561) 744219 Fax. (0561) 744220  
PONTIANAK

Kode Pos 78124

## ABSEN KEHADIRAN BRIEFING

Hari/Tanggal : KAMIS, 10 OKT. 2019  
Waktu : 19.00 WIB s/d 20.00 WIB (Pagi / Malam)  
Tempat :  
Pemimpin Briefing : 1. NOGI SUMARSONO  
2.


NO	NAMA	JABATAN	ASAL INSTANSI	NO HP/WA	TANDA TANGAN
1	NOGI SUMARSONO	Kasi Rehabilitasi			
2	Purbo W	Dukungan	Korpus 12/10		
3	Singgih Anggi	Staff	LAPAN PTK		
4	Angga Y.P.	Staff	LAPAN PTK		
5	Willy S	OPS	PEG. PT AM		
6	SUCARNO H	"	"		
7	Zhufer	OPS	.DPP		
8	D. Suwari	Staff	BMFG		
9	Willy Marshall		Kodam XII / Tpr		
10	EPik	ops	PRATAMA		

10 OKT 2019 19.49.00  
-0°3'32,502"S 109°21'52,324"E  
50 Jalan Adi Sucipto  
Bangka Belitung Laut  
Kecamatan Pontianak Tenggara  
Kota Pontianak  
Kalimantan Barat  
Speed:0.0km/h  
Altitude:35.4m  
BPBD PROV.KALBAR



# DOKUMENTASI HASIL BRIFING MALAM (PUKUL 19.00) TANGGAL 10 OKTOBER 2019

Agenda : 1. Menerima Laporan Hasil Operasi Satgas  
2. Merencanakan Arah Operasi WB Helikopter  
3. Penutup



10 Okt 2019 19.24.38  
-0°3'32,08"S 109°21'52,233"E  
50 Jalan Adi Sucipto  
Bangka Belitung Laut  
Kecamatan Pontianak Tenggara  
Kota Pontianak  
Kalimantan Barat  
Altitude:38.9m  
Speed:0.0km/h  
BPBD PROV.KALBAR



Mengetahui

KEPALA BADAN PENANGGULANGAN BENCANA DAERAH  
PROVINSI KALIMANTAN BARAT



**CHRISTIANUS LUMANO, SE, M.Si.**  
Pembina Utama Madya  
NIP. 19711202 199703 1 003

Pontianak, 10 Oktober 2019

Penyusun Laporan

**Drs. TUGIYANTO**

Penata Tingkat I

19660113 1994021 003